

202

2

ATLAS
SCHOLASTICVS.

202
M 12

Instytut Geograficzny
Uniwersytetu Jagiellońskiego
w Krakowie.

Ust. 1. 1225

mapy

3.305

5

MAIOR ATLAS SCHOLASTICVS

EX TRIGINTA SEX GENERALIBVS ET SPECIALIBVS

MAPPIS HOMANNIANIS

quantum ad generalem Orbis & imprimis Germaniæ
notitiam sufficiunt in gratiam erudiendæ Iuuentutis
compositvs

in Vulgarem usum

Scholarum et discentium A. 1752. exhibitus
ab Homannianis Heredibus

a. Titulus cum indice

b. Introductionis mathematicæ principia

1. Planiglobium cum Horizonte mobili
2. Europa
3. Germania
4. Bohemiæ Status
5. Circulus Austriacus
6. Circulus Rhenanus inferior
7. Circuli Saxonici superioris pars australis
8. Circuli Saxonici superioris pars borealis
9. Circulus Franconicus
10. Circulus Bavaricus
11. Circulus Suevicus
12. Circulus Rhenanus superior
13. Circulus Westphalicus
14. Circulus Saxonicus inferior
15. Belgium universale
16. Belgium catholicum, in quo simul Circulus Burgundicus comprehenditur
17. Belgium federatum
18. Helvetia
19. Gallia
20. Italia
21. Sicilia
22. Magna Britannia
23. Hispania & Portugallia
24. Polonia
25. Borussia
26. Hungaria generalis
27. Græcia
28. Dania
29. Scandinavia
30. Imperium Russicum
31. Imperium Turcicum
32. Asia
33. Magna Tataria
34. Palestina
35. Africa
36. America

a. Der gestochene Titel zum Register

b. Anfangs-gründe d. mathemat. geographiæ


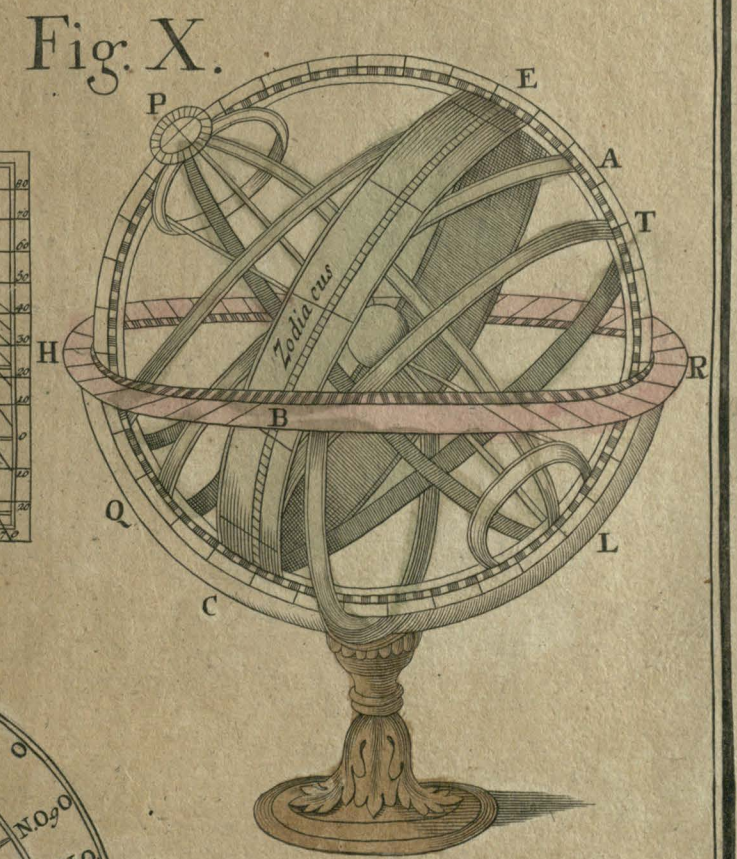
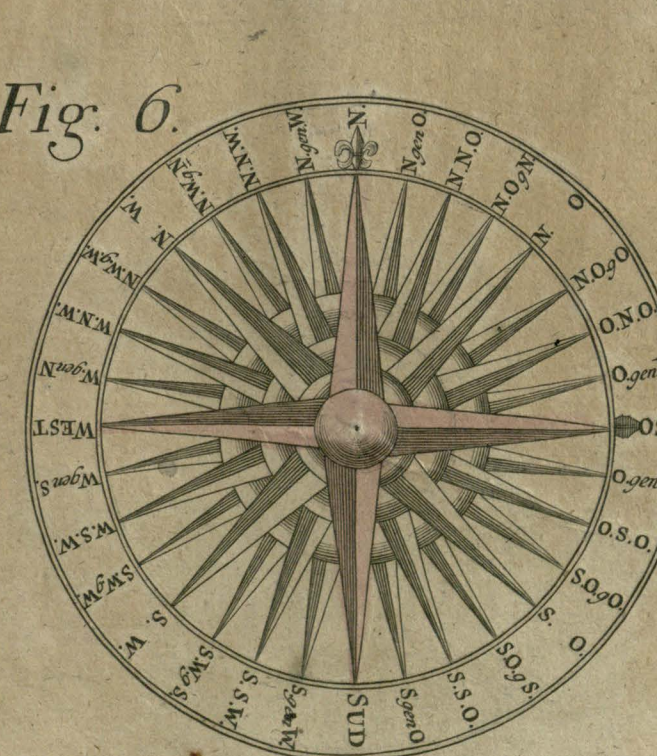
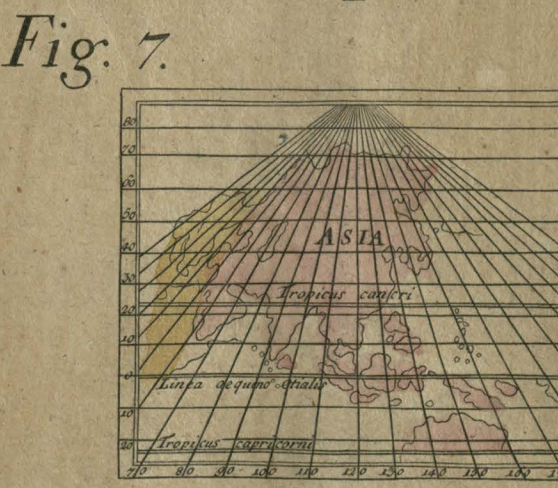
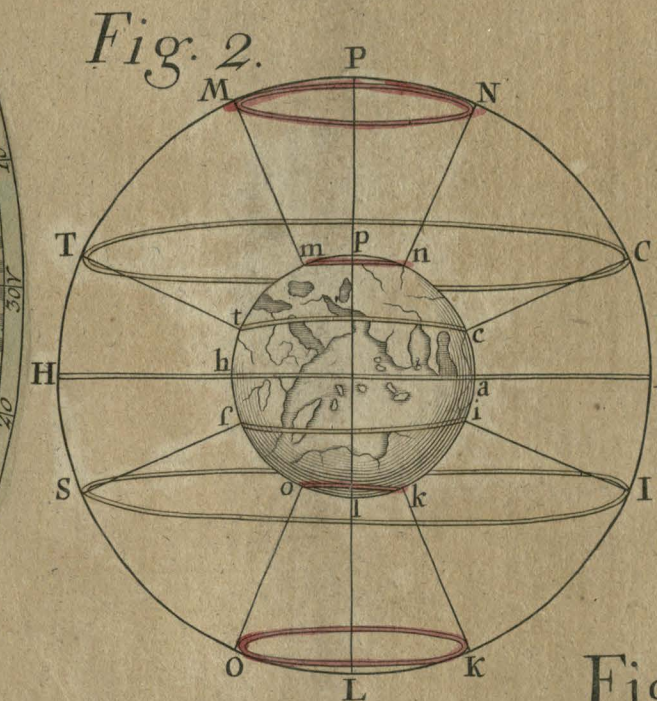
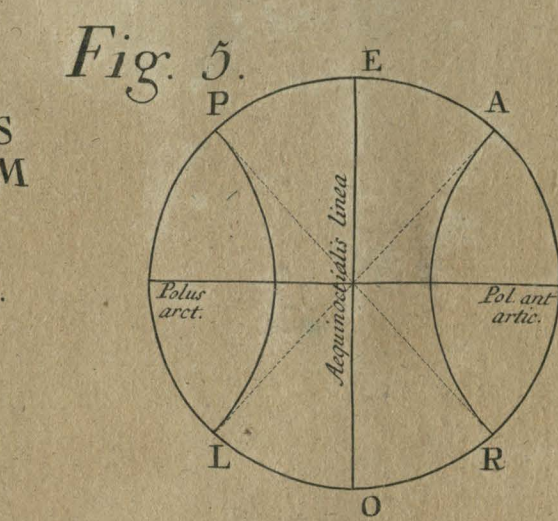
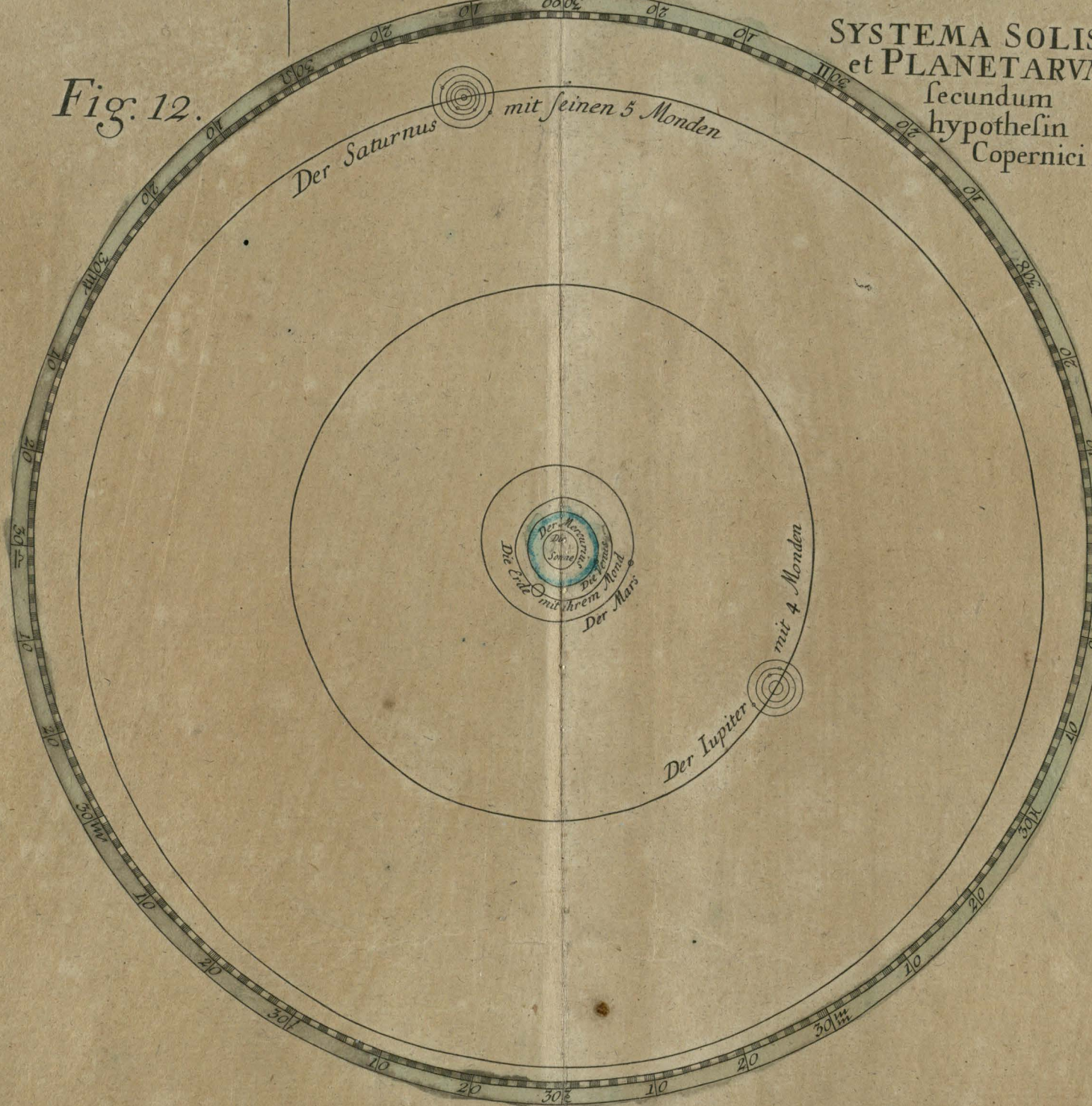
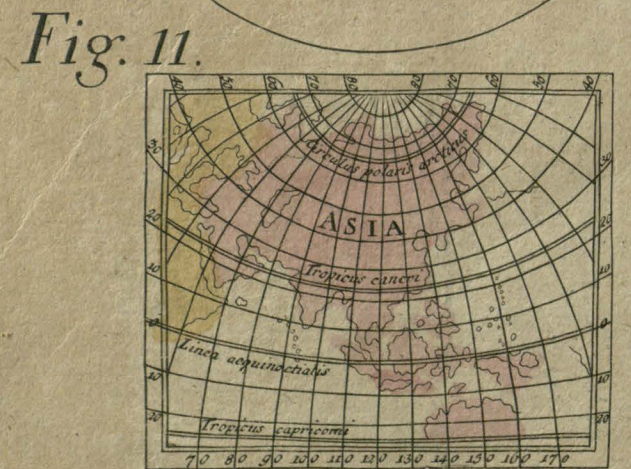

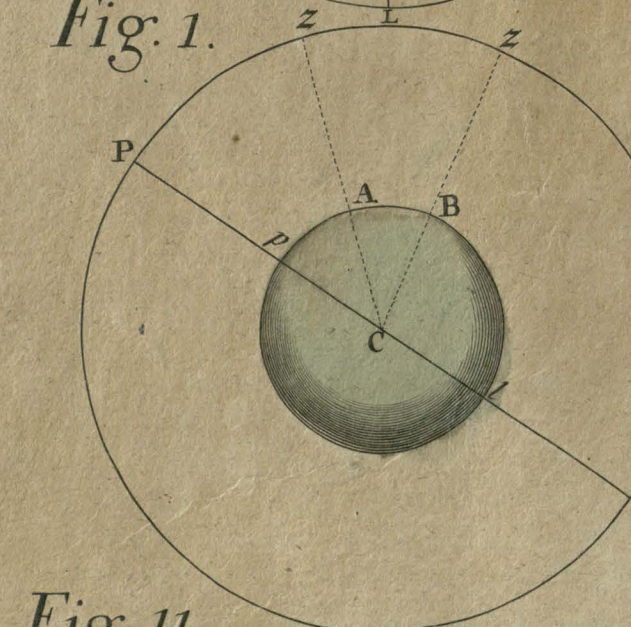
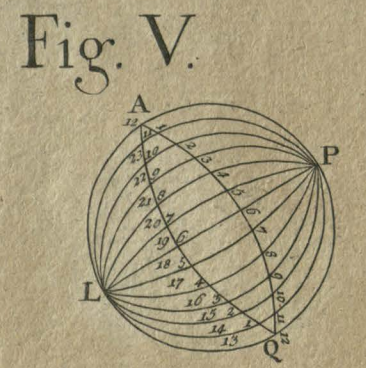
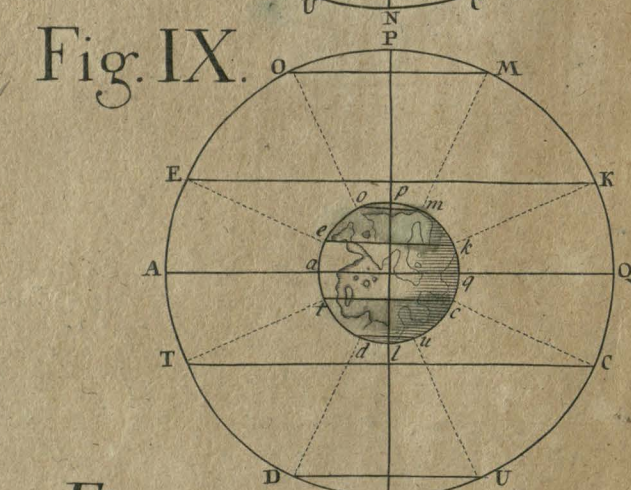
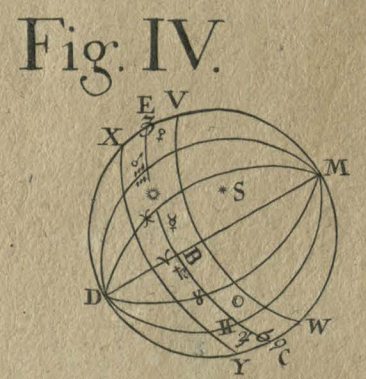


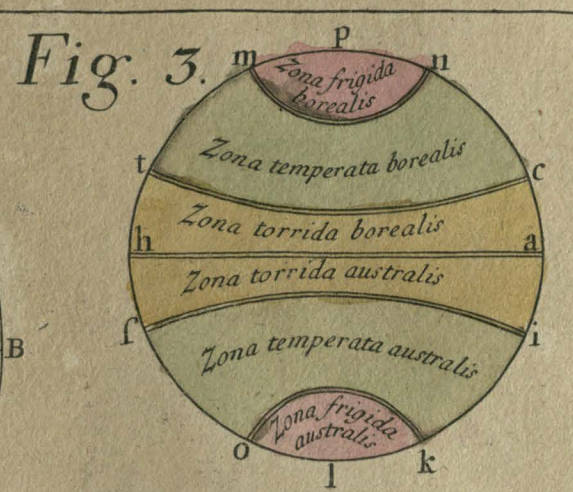
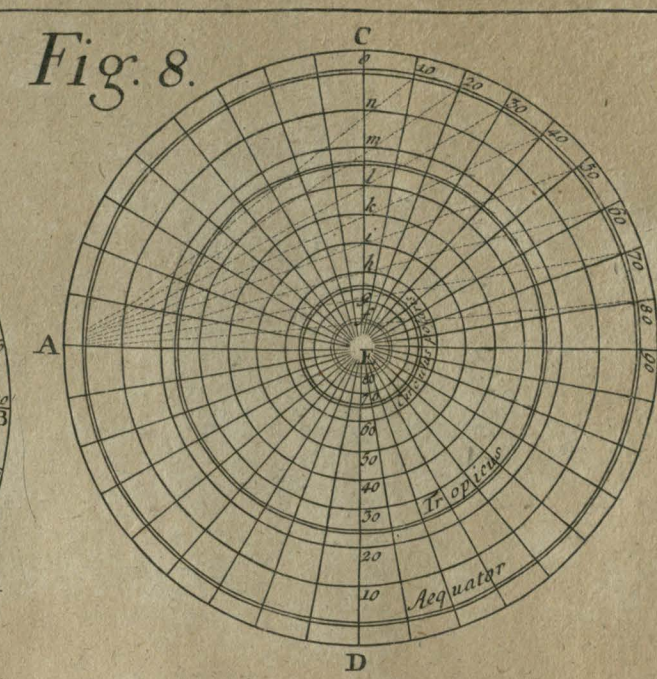
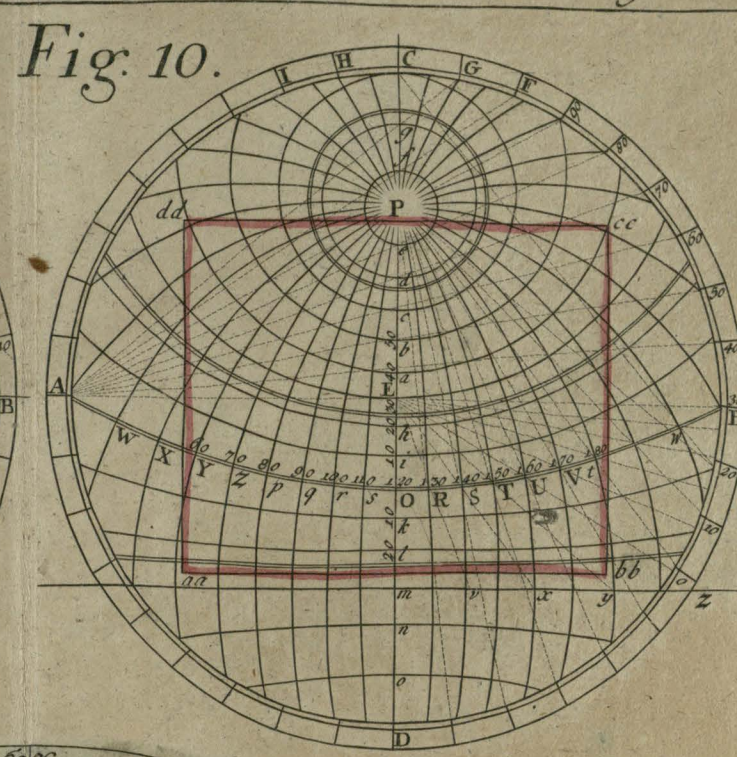
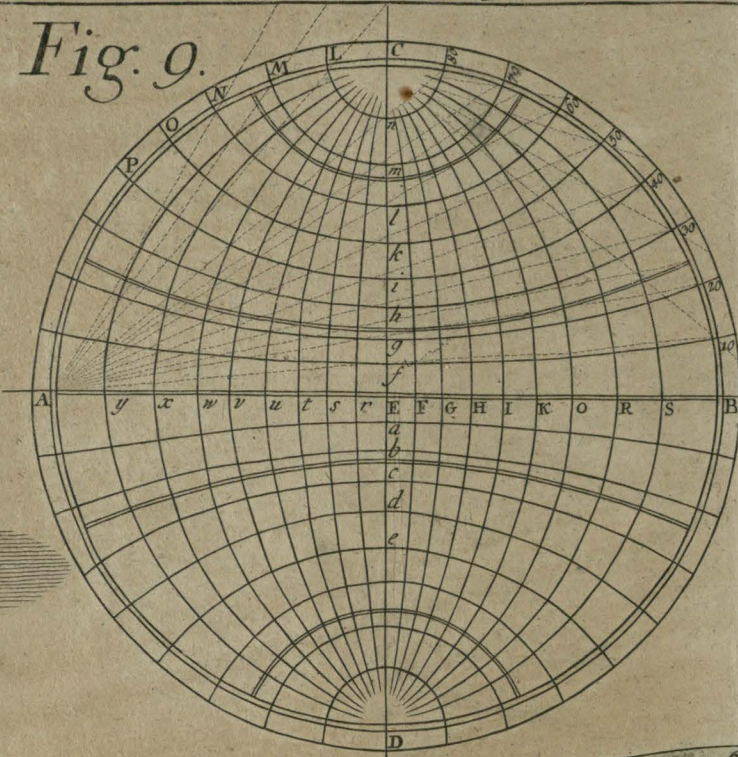
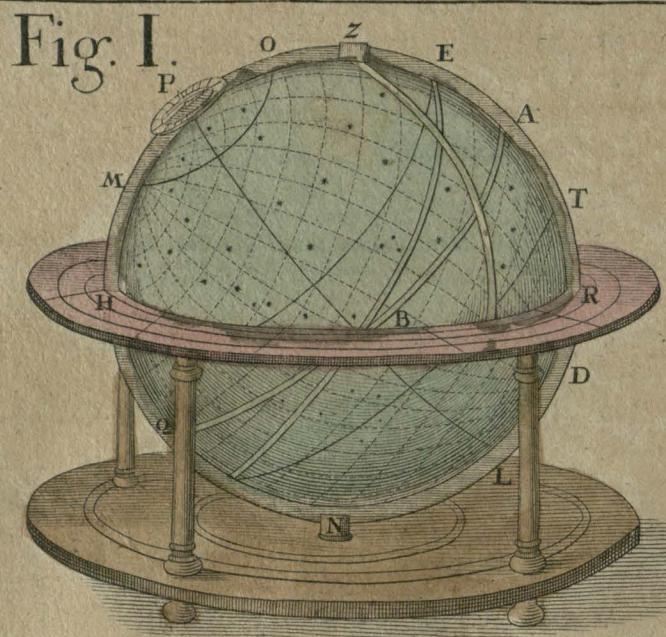
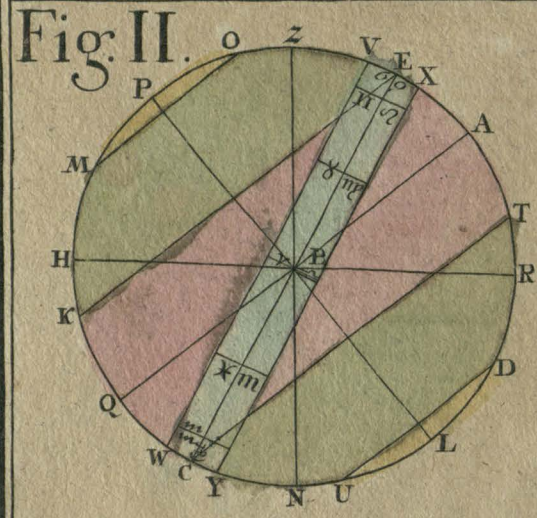
1. Platte Weltkugel mit dem bewegl. Horizont
2. Europa
3. Deutschland
4. Böhmische Staaten
5. Oesterreichische Kreysß
6. Nieder Rheinische Kreysß
7. Ober-Sächsischer Kreysß Südlicher Theil
8. Ober-Sächsischer Kreysß Nördlicher Theil
9. Fränkische Kreysß
10. Bayerische Kreysß
11. Schwäbische Kreysß
12. Ober-Rheinische Kreysß
13. Westphälische Kreysß
14. Nieder-Sächsischer Kreysß
15. Die Niederlande od. 17 Prov.
16. Die 10. Provintzen darinnen der Burgundische Kreysß enthalten
17. Die Vereinigte Niederlande
18. Schweitz
19. Franckreich
20. Welschland
21. Sicilien
22. Groß Britannien
23. Spanien u. Portugal
24. Polen
25. Preussen
26. Ungarische Länder
27. Griechenland
28. Dännemarck
29. Schweden u. Norwegen
30. Russische Reich
31. Türkische Reich
32. Asien
33. Große Tatarey
34. Gelobte Land
35. Africa
36. America



13. 1685

1.

SCHEMATISMVS GEOGRAPHIAE MATHEMATICAE, id est repraesentatio figurarum, in quantum ad aliqualem globi terraquei et mapparum intelligentiam in gratiam iuventutis erudiendae facere possunt, expositionem ipsarum tradente D^o Schazio in elementis Geographiae, 1753.
Cura Romann Heredum Norimbergae Anno 1753.



PLANIGLOBII TERRESTRIS

Mappa Universalis

Utrumq; Hemisphaerum Orient. et Occidentale representans
Ex IV. mappis generalibus Hasianis composita et adjectis ceteris
hemisphaeriis designata a G. M. Lovitzio.

Excudentibus Homann. Hereditibus. Cum Priv. Cas. Maj. MDCCXXXVI.

Fig. I. dictus Hemisphaerum polare arcticum. Fig. II. Hemisphaerum polare
antarcticum. Fig. III. Hemisphaerum Sphaerae obliquae pro horizonte Norimb.
Fig. IV. eius oppositum inferius cum Antipodibus Norimb. gisibus.

MAPPE MONDE

qui represente les deux Hemispheres savoir
celui de l'Orient et celui de l'Occident tire des
quatre Cartes generales de feu M. le Prof. Havius,
dressees par M. G. M. Lovitz, et publiees par les Heritiers
de Homann. Avec Priv. de S. Maj. Imper. l'An. 1746.

Fig. I. Hemisphere polaire Arctique. Fig. II. Hemisphere polaire Antarctique.
Fig. III. Hemisphere de la Sphaere oblique pour l'Horizon de Nuremberg.
Fig. IV. Les Antipodes de Nuremberg.







ex mensurationibus geodeticis Mulleri Wilandii
MORAVIA
aliorumque ad normam observatio-
num astronomicarum adaptatis de-
prompta et designata
a Tob. Maiero Mathem. Cult.

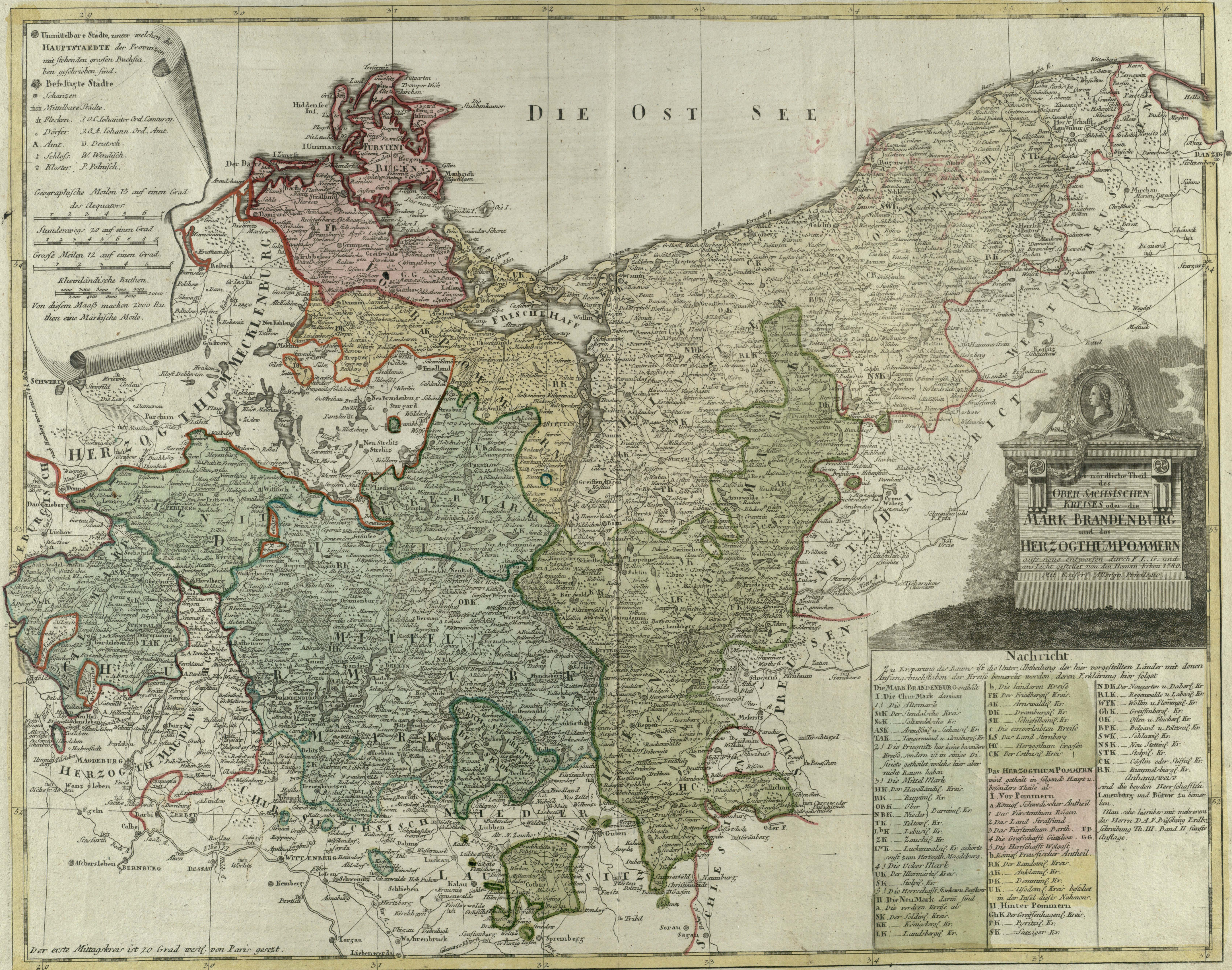
SIGNORUM
EXPLICATIO
¶ VERBES CAPIALES
¶ Vt Verbes communes minores
t Oppida.
o Vici Pag.
o Canobia.
¶ Vt Verbes Episcopales.
W. Ad Episc. Wratistawensem.
GL Ad Glogawensem Princ.
IS Ad Iagawensem Princ.
CA Ad Iagawensdorf Canoniensem Princ.
TR Ad Troppawensem Princ.
TE Ad B. Tschschenensem.
RA Ad R. Rathborensensem.
SA Ad P. Saganensem.
BOF. Ad Bohemiam.
MOR. Ad Moraviam.
BYD. Ad C. C. Budissinensem.
MS. Ad Misianum.
SM. Status minor.

MENSURAE DISTANTIARVM
Milliaria GERMANICA comm 10m Graduum
Milliaria SYRIACA vulgaria quorum unum
constat 1280 Milliaria SL 2247 Temp Paris
Milliaria BOHEMICA et SILES. MAIORA 12 in 10-
Leuca Gallicae communes 22 604 Hexaped Paris
Hexaped Paulinae











Nachricht.
Die einige von den Hauptländern ab-
geändert liegende Stücke oder auch Her-
schaften von geringem Umfang die Ein-
schreibung des ganzen Namens nicht
verfüllen wollen so sind solche nur mit
ihren Anfangsbuchstaben bemerkt de-
ren Erklärung hier zu bemerken genöthig.
A. Fürst. Anspach.
B. Bischoff. Bamberg.
Br. Fürst. Bayreuth.
C. Graf. Castell.
D. O. Zum Deutschen Orden gehör.
H. S. Herrschaft. Sinsheim.
In der Gefürst. Grafschaft. Henneberg sind die
Anteile folgender gestalt bezeichnet.
CS. Chur. Sachsen.
HC. Hesse. Cassel.
SG. S. Sachs. Gotha u. Coburg.
SH. Sachsen. Hildburghausen.
SM. Sachs. Meiningen.
SW. Sachs. Weimar.
LS. Limburg. Spickfeld. LS. Lamb. Syrum.
R. Fränk. Reichs. Ritterschaft.
Sb. Schwarzburg. Sondershausen.
Grenzländer.
Ch. M. Chur. Mainz. F. Fuld. Fuld.
OB. Pf. Ober. Pfalz. O. Oettingen.
PF. Pfälz. SP. Speyer.

La Cercle de BAVIERE, qui comprend la Regence d'Amberg, le Palatinat de Neuburg, et de Sulzbach, le Landgraviat de LEICHTENBERG le tout compris sous le nom de HAUT PALATINAT; encote le Duché ou l'Electorat de haute et basse BAVIERE le Duché de NEUBURG, leveché de RATISBONNE, leveché de FREYSINGEN leveché de PASSAU, l'Archeveché de SALTZBOURG, comme aussi la Prevaute de BERCHTOLSCADEN



Das violet blau bedeckte Land haben Ihre Roem. Kaiserl. Maj. durch den Teuchner Frieden erhalten

MAPPA ex subsidijis Michal-
lianis delineata & a D^{no} I. M.
HASIO, M.P.P. quoad accuratam
singulorum Statuum determina-
tionem emendata & ad I. I. magis
legitime project. reducta. Opus
sumi Geographi posthumum, &
adjuncta Tabula explanatoria
editum opera Romanimoron
Aetredum. A. 1743.



Leuca ballica quarum 20 unus brad.

Longitudinis Gradus numerati a Primo Meridiano qui a Parisiensi distat 20° versus occidentem.



Deutsche od. Geographische Meilen 25. auf 2. Gr.
Stundenweges 20. auf 2. Gr.

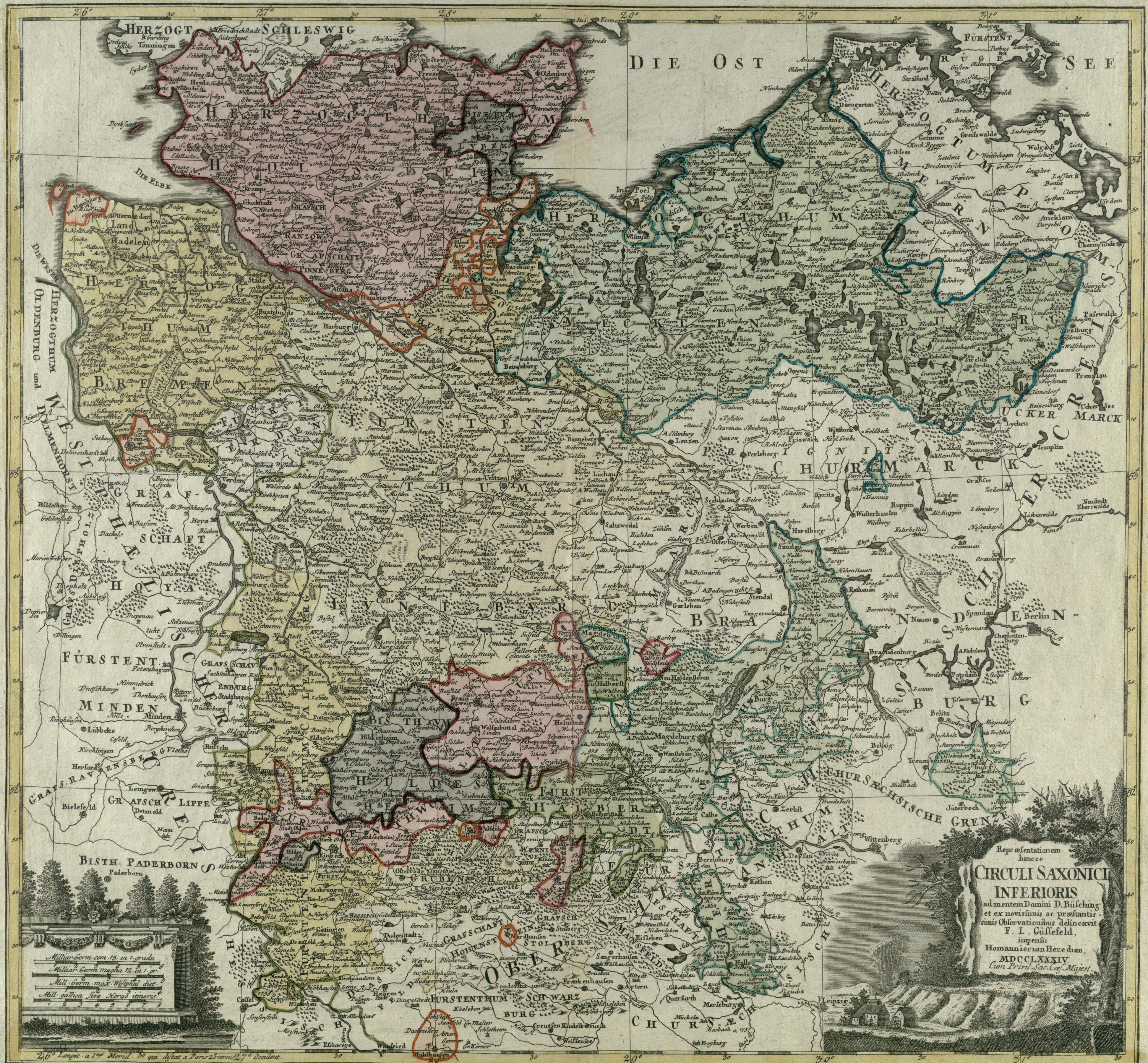
CHARTE
über die sämtlichen zum
WESTPHALISCHEN KREIS
gehörige Länder
von F. L. Gusefeld.
1780.
Nürnberg
bey den Homannischen Erben.
Mit Kayserlicher Allergnädigster Freyheit.

Geographische Meilen 15 auf 1 Grad.
Französische Ruthen von 6 Fuß 3760 auf 1 Grad.
Rheinl. Ruthen 20556 auf einen Grad.
Fünf große Meilen oder Lehen Stunden
1 2 3 4 5 6 7 8 9 10 Stunden Weg

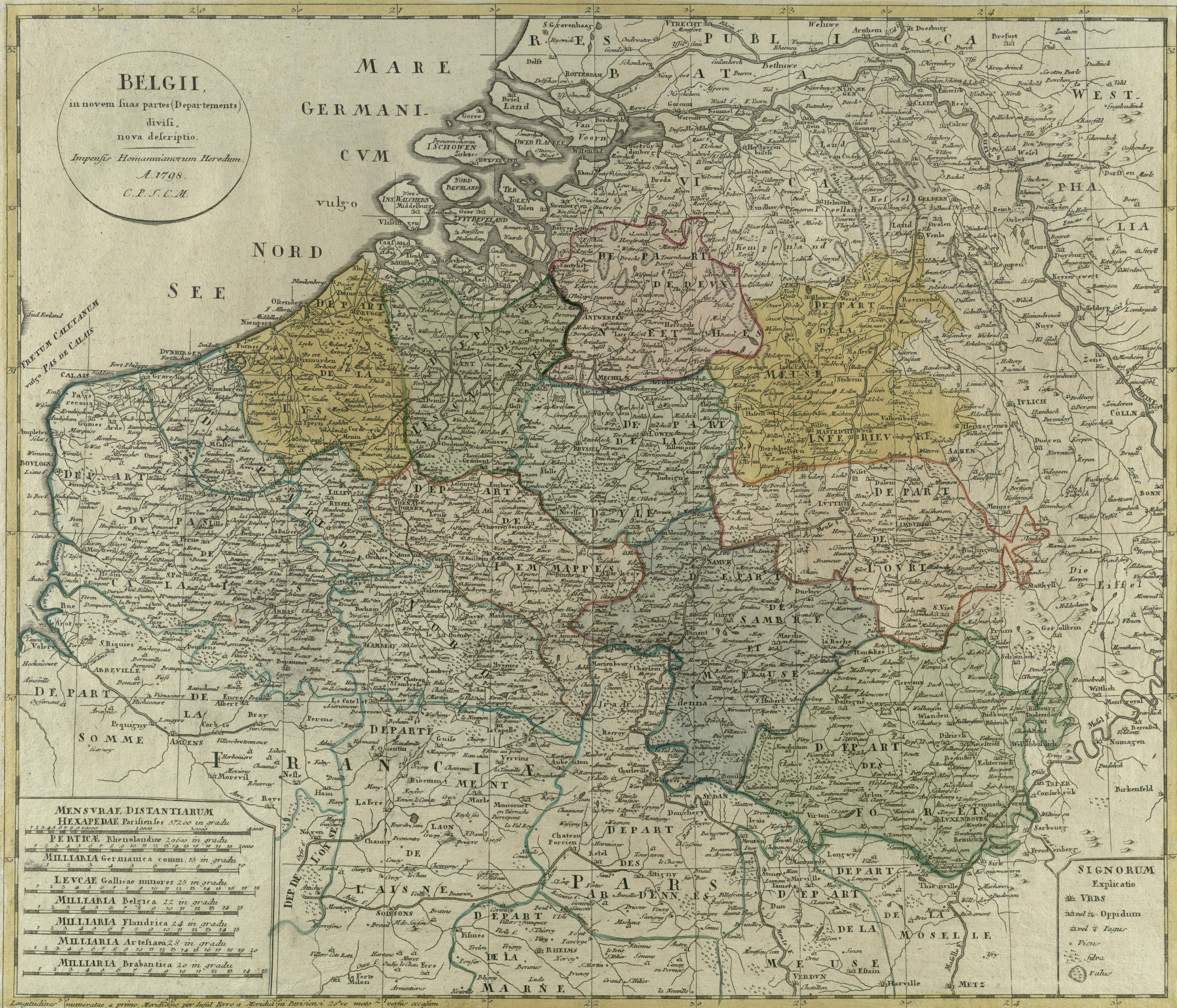
DIE NORD-SEE



- ⊙ Haupt Städte.
 - ⊙ Kleine Städte.
 - ⊙ Platten Weichbilde.
 - ⊙ Dörfer.
 - ⊙ Schloßer.
 - ⊙ Abteyen.
 - ⊙ Clöster.
 - ⊙ Schanzen.
- Wegen Mangel des Raums hat man sich öfters der Abkürzungs Schrift bedienen müssen, als
B. statt Abtey.
Fürst. Fürstenthum.
Grafschaft.
Herrl. Herrschaft.







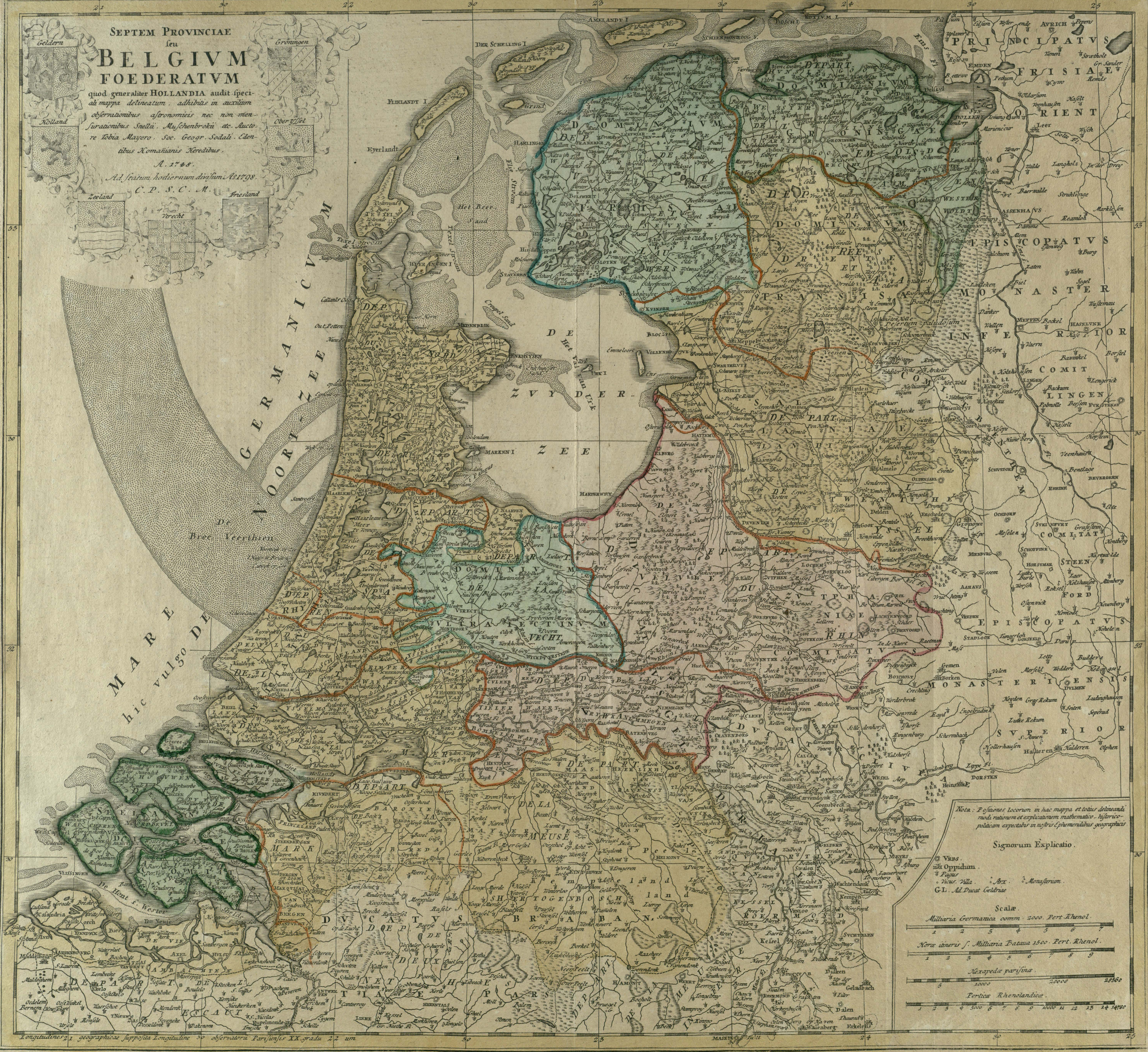
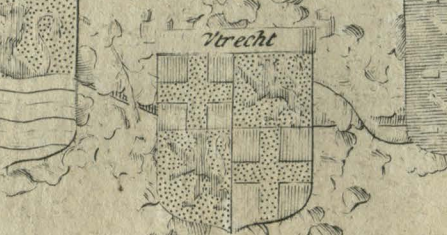
SEPTEM PROVINCIAE
feu
BELGIVM
FOEDERATVM

quod generaliter HOLLANDIA audit speciali
mappa delineatum. adhibitis in auxilium
observationibus astronomicis nec non men-
suracionibus Snellii. Maschenbroeki de. Aucto-
re Tobia Mayero. Soc. Geogr. Sodali. Aca-
demiæ Romanæ Hereditibus.

A. 1744.

Ad statum hodiernum desumpti Aet 1708.

C. P. S. C. M.




Nota: Pofuones locorum in hac mappa et totius delineandi
modi rationem et explicationem mathematicam. hiftorico-
politiam expectatur in noftro Epheemeribus geographicis

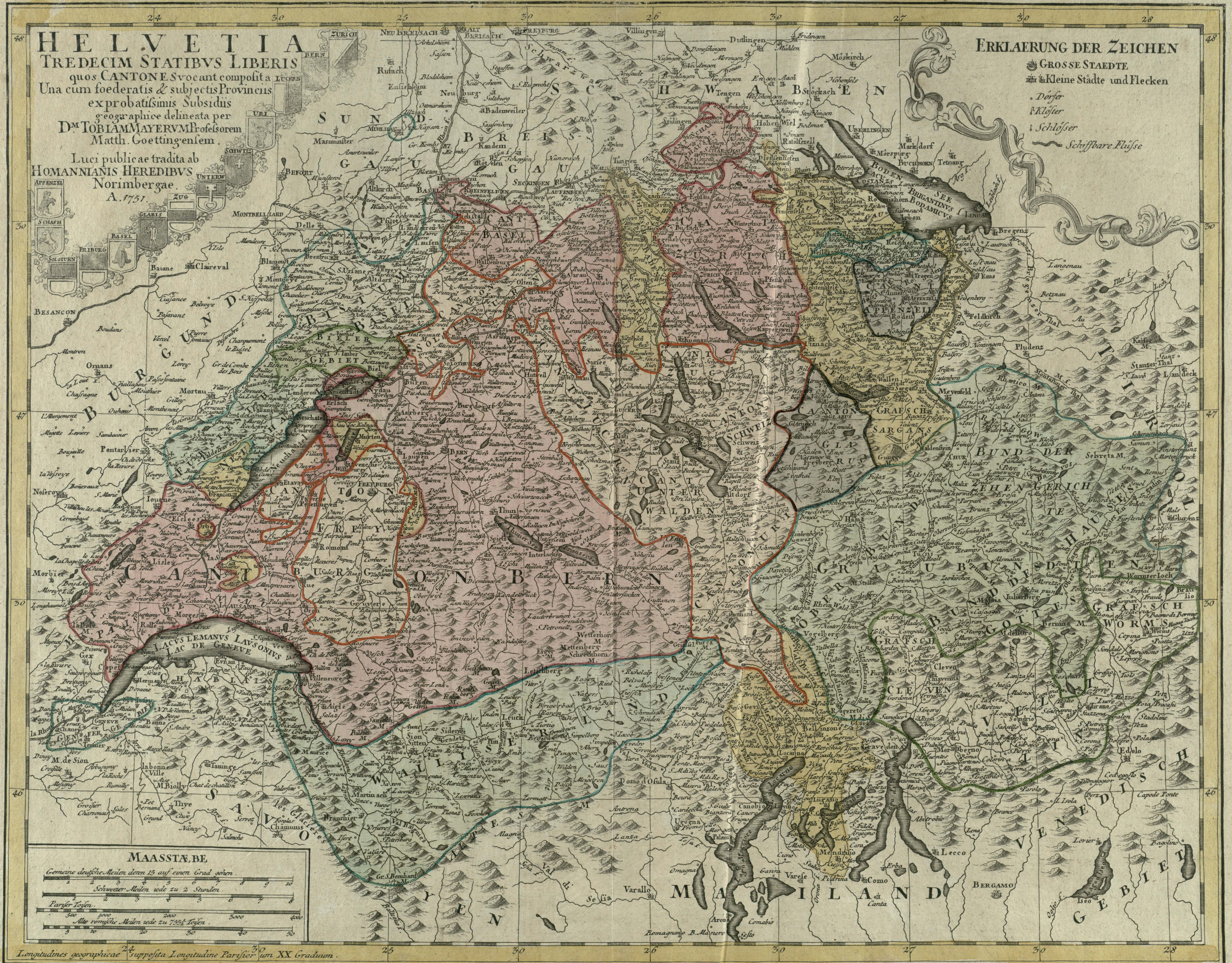
Signorum Explicatio.

- VERB.
- Oppidum.
- Figur.
- Nova Villa.
- Arx.
- Monasterium.
- G.L. Ad Præf. Gelbæ.

Scale.



L A S V I S S E divisee en les treze CANTONS, les Alliez et les Sujets.



CARTE de FRANCE dressée par GUILLAUME de L'ISLE, et accommodée par les Heritiers d'HOMANN
al' instruction de la Jeunesse. Norimb 1741.

Lignes communes de France de 225 toises

Lignes de Paris et de Cologne de 2500 toises

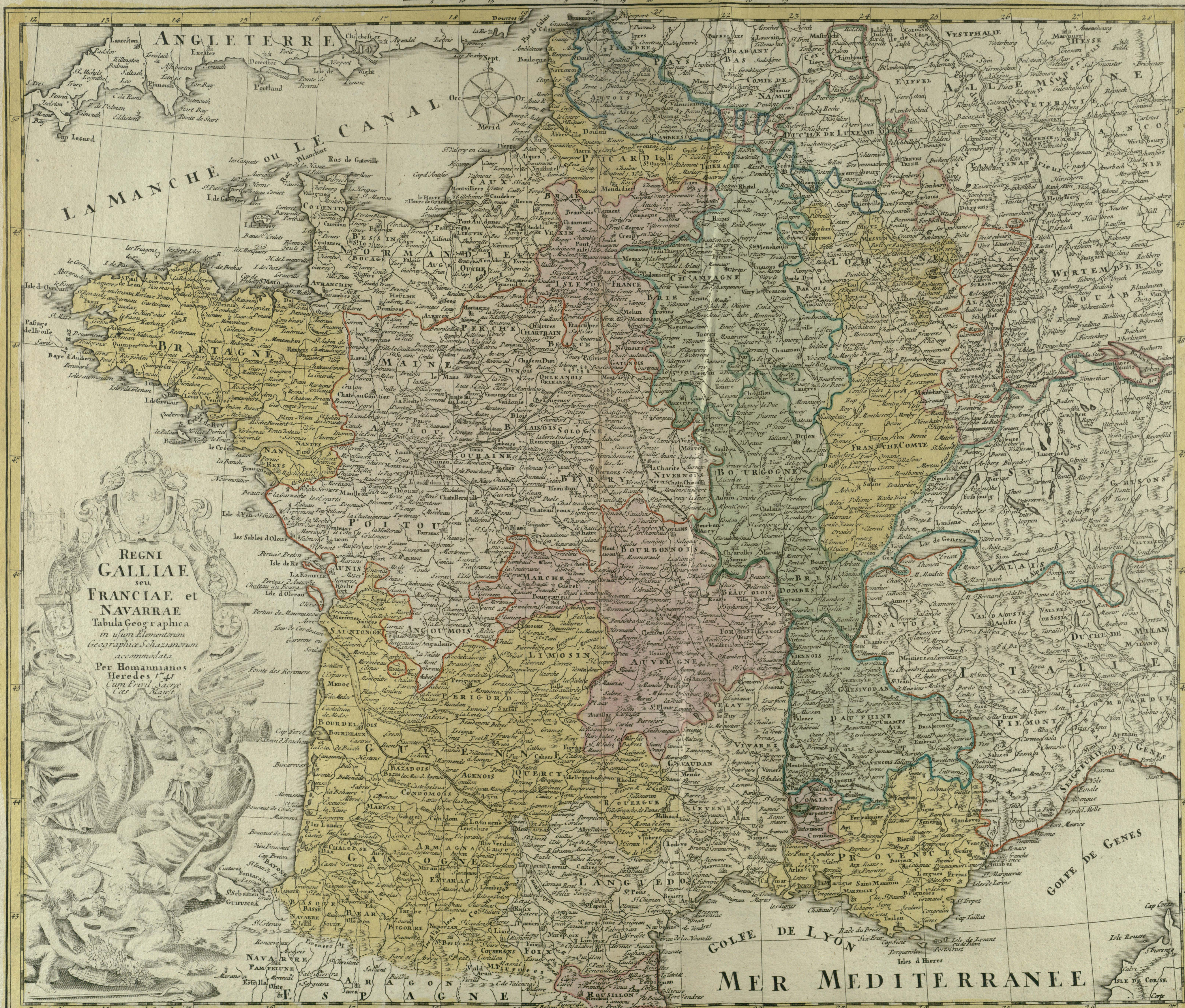
Lignes de Bourgogne et de Genève de 2500 toises

Lignes de Bretagne et de la Rochelle de 2500 toises

Lignes de Berry de 2200 toises

Lignes de Bourbonnais de 2500 toises

Lignes de Lyonnais de 2500 toises



REGNI
GALLIAE
seu
FRANCIAE et
NAVARRAE
Tabula Geographica
in usum Elementarum
Geographiae Scholasticorum
accommodata
Per Homannianos
Heredes 1741
Cum Privilegio
S. M. C.

MER MEDITERRANEE

ITALIA

in suos Status hodiernos
divisa

ex d'ANVILLIANO

RIZZI ZANNONIOQUE

prototypis delumta.

Curantibus Homannianis

Haeredibus A^o 1799.

C.P.S.C.M.

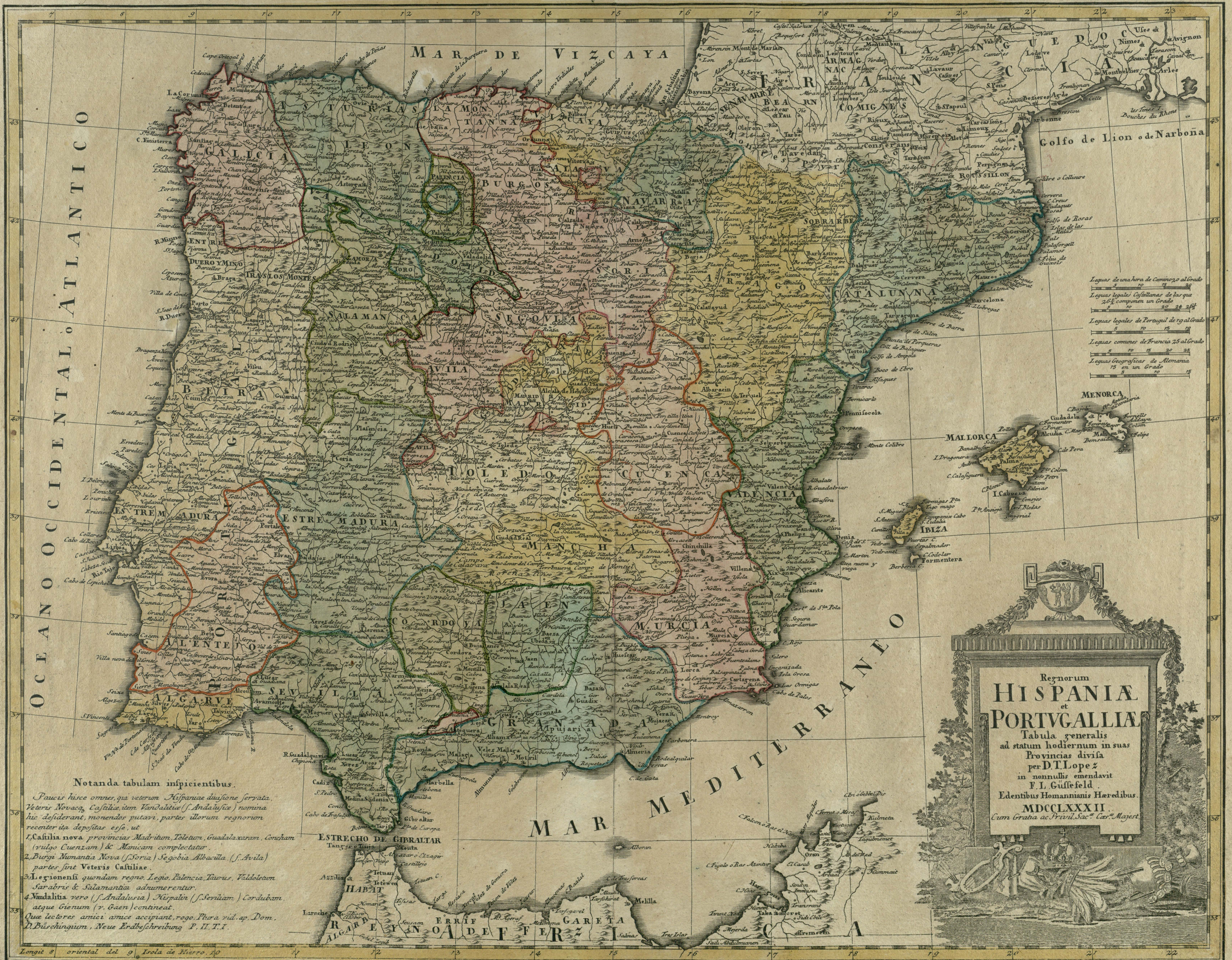
LI REGNI DI SICILIA, E SARDEGNA, COLLE ADIACENTI ISOLE DI COR SICA, ELBA, MALTA, E LIPAREE, O DI VULCANO, NON MEN CHE PARTE DELLE SPIAGGE SETTENTRIONALI DELL' AFRICA, E DELLE MERIDIONALI D' ITALIA; Rappresentate Idro - Geograficamente coll' Esattezza la più possibile, stante la legittima loro Situazione nel Mediterraneo, sotto la Supposizione de' gradi stabiliti dagl' EC CMISS^{IA} della Real Accademia delle Scienze, e proporzionata al Graduato Globo Terraqueo: ridotta alla desiderata Perfezione dai Viaggi, e dalla Composizione fattane dal SIG.^{RO} G. A. B. RIZZI ZANNONI. N. Padovano, Professore di Geografia nella spettabile Società Cosmografica di Norimberga, A SPESE DEGLI EREDI D' HOMANN. MDCCCLXII.



Longitudines numerate a Primo Meridiano qui a Parisius distat 20. grad. versus occidentem.

21.





Notanda tabulam inspicientibus.

- Paucis hæc omnes, quæ veterum Hispaniæ divisione servata, Veteris Novacæ, Castiliæ item Vandalitiæ (s. Andalusie) nomina hic desiderant, monendus putavi, partes illorum regnorum recentior ita depositas esse, ut
1. Castilia nova provincias Madritum, Toletum, Guadalaxaram, Concham (vulgo Cuenzam) & Mancam complectatur.
 2. Burgi Numantia Nova (s. Soria) Segobia, Albarilla (s. Avila) partes sint Veteris Castiliæ.
 3. Legionensium quondam regno, Legio, Palencia, Taurus, Valdoletum, Sarabris & Salamantia adnumerentur.
 4. Andalusia vero (s. Andalusia) Hispalis (s. Seviliam) Cordubam, atque Gienum (v. Gaen) contineat.
- Quæ lectores amici accipiant, rogo. Pura vid. ap. Dom. D. Bilschingham, Neue Erdbeschreibung P. II. T. I.

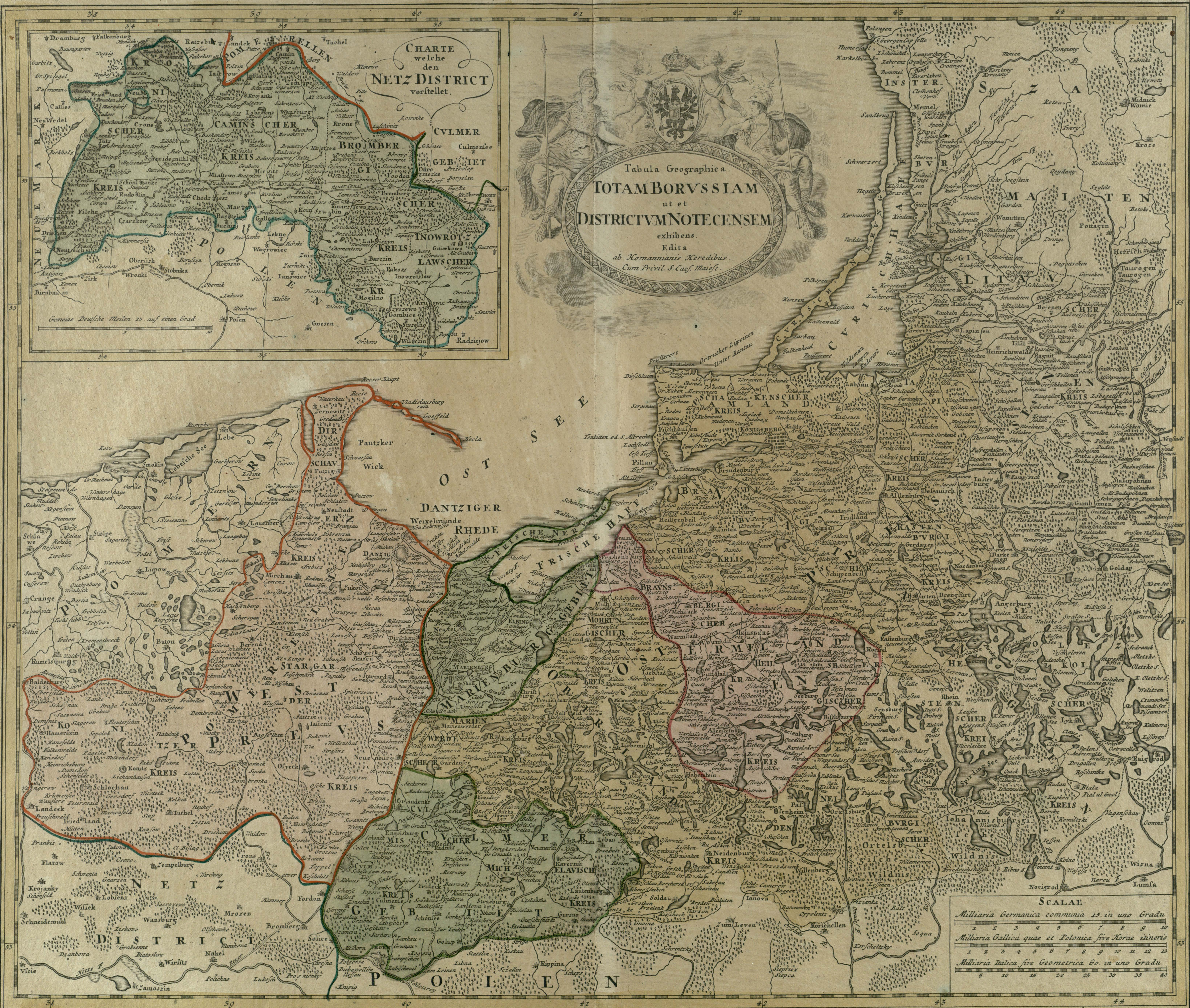


Mappa Geographica
POLONIAE
ex novissimis quot quot sunt
mappis specialibus composita,
in partes maiores Austriac.
Russic et Borussic divisa,
et
luci publicae tradita per
Homanianos Heredes
Norimbergae.
C.P.S.C.M.

Milliaria Germanica. Milliaria Gallica. Milliaria Hungarica.

Die Illumination ist nach den jetzigen Besitzern des ehemaligen polnischen Staates, nach dem solcher ganz getheilt worden, eingerichtet, Österreichisch. Russisch. Preussisch.

24



Tabula Geographica
TOTAM BORUSSIAM
ut et
DISTRICTVM NOTE CENSEM
exhibens.
Edita
ab Homannianis Hereditibus.
Cum Privilegio S. Caes. Majest.

SCALAE

Milliaria Germanica communia 15. in uno Gradu

1	2	3	4	5	6	7	8	9	10
---	---	---	---	---	---	---	---	---	----

Milliaria Gallica quae et Polonica fere Norae tinnens

1	2	3	4	5	6	7	8	9	10	11	12	13
---	---	---	---	---	---	---	---	---	----	----	----	----

Milliaria Italica fere Geometrica 60. in uno Gradu

5	10	15	20	25	30	35	40
---	----	----	----	----	----	----	----

Abkürzungen und Zeichen

- HAUPT- und andere Städte
- ✱ kleine Städte und Flecken
- ✱ Festungen
- ✱ kleine befestigte Oerter, Schlösser, Pässe u. d. gl.
- ✱ Schloß P. Pfalz
- ✱ Kloster B. Berg
- K. Riv., klein.
- N. Nagy, groß.
- F. Flöß., Ober.
- A. Moß., Unter.
- M. Maly, klein.
- W. Wielkie, groß.
- St. Starz, Alt.
- N. Nony, Neu.

Anmerkung

Da die cartographische Benennung des vom Kaiser Oesterreich im Jahre 1793 neu erworbenen Theils von Galizien nicht bekannt war, so wurde dieselbe hier mit dem Namen NEUGALIZIEN bemerkt worden.

GENERALCHARTE
von
UNGARN
mit seinen Nebenländern Croatien, Dalmatien,
Slavonien und Siebenbürgen, ingleichen
GALLIZIEN und der BUKOWINA
nebst den angrenzenden Provinzen des
Osmannischen Reichs &c.
Neu entworfen von F.L. GUSTELF.
Nürnberg bey den Akademischen Erben
1796.
Mit Kaiserl. allgemäin. Freyheit.

Deutsche od. geographische Meilen 25 auf 1. Grad
Ungarische Meilen 13 1/2 auf einem Grad
Polnische Meilen 20 auf einem Grad
Russische Werst 204 1/2 auf einem Grad
Türkische Meilen (Dorri) 66 2/3 auf 1. Grad



[illegible]



General Charte
vom
KÖNIGREICH DÄNEMARK
nebst dem Herzogthum Holstein
nach den besten astronomischen Beobachtungen
und den Special Charten von Wesfel Godiche u. a. m.
entworfen durch F. L. Gusefeld.
Nürnberg bey den Homan: Erben
1789
Mit Kayr. allergn. Freyheit

- Befestigte Städte.
- Große, Mittlere, und Kleine Städte.
- Flecken.
- Schlösser.
- Dörfer u. Güter.
- Schanzen.

SCANDINAVIA
complectens
SVECIA, DANIA et NORVEGIA
REGNA

ex novissimis subsidii delineata
et ad Leges Projectionis Stereographicae
legitima reducta

ab

AUGUSTO GOTTLÖB BOEHMIO
Electoris Saxoniae Cohortis Architecton.
Milit. Mathematico, Societatis oeconomicae
Lipsiensis membro honorario et Societatis
Cosmographiae Sodali.

Norimbergae,

Cura

HOMANNIANORUM HEREDUM

Cum Priv. Sac. Caes. Majest.

Anno 1776.



SCALA MILLIARUM
GERMANICORUM communium, quorum
25 in uno Gradu circuli maximi
5 10 20 30 40 50
SVEVICORUM, quorum 10 1/2 in Gr. ex Confinitu. regia
5 10 20 30 40 50
BOTNICORUM, quorum 22 in uno Gradu
5 10 20 30 40 50 60 70 80
DANICORUM, quorum 10 in uno Gradu
5 10 15 20 30
FIONICOR. et LIVONICOR. quorum 18 in Gr.
5 10 20 30 40 50 60
VORSTARUM RUSSICAR. quorum 20 1/2 in Gradu
5 10 20 30





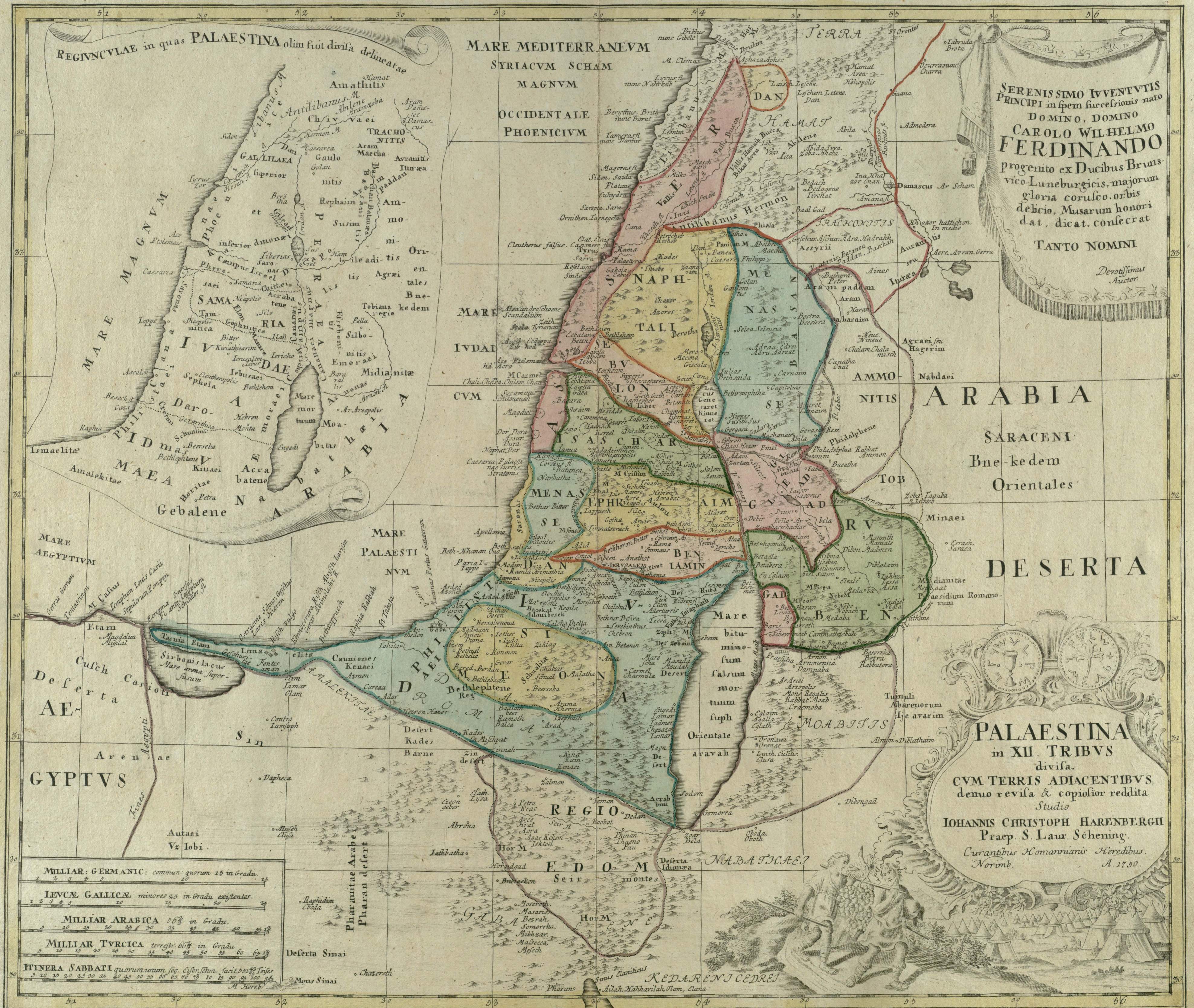


Deutsche Meilen 15 auf einen Grad.	50	100	200
Arabische Meilen 56 2/3 auf 1. Grad.	100	200	300 400 500 600 700
Armenische Karasangen 25 auf 1. Gr.	50	100	200 300 400 500 600 700
Englische Landmeilen 69 2/3 auf 1. Gr.	100	200	300 400 500 600 700 800
Französische Landmeilen 25 auf 1. Gr.	50	100	200 300 400 500 600 700
Indostanische Kofs 42 2/3 auf 1. Gr.	50	100	200 300 400 500 600 700
Persische Karasangen 22 2/3 auf 1. Gr.	50	100	200 300 400 500 600 700
Russische Werst 104 2/3 auf 1. Grad.	200	400	600 800 1000
Siamische Meilen 20 auf 1. Grad.	50	100	200 300 400 500 600 700
Seemeilen 20 auf 1. Grad.	50	100	200 300 400 500 600 700
Tschinesische Li 193 2/3 auf 1. Gr.	50	100	200 300 400 500 600 700
Türkische Berri 66 2/3 auf 1. Grad.	50	100	200 300 400 500 600 700

Charte
von
ASIEN
nach den bewährtesten astronomischen
Beobachtungen, den neuesten Messen,
und den vorzüglichsten Charten, inson-
derheit aber der Geographie des Hrn.
J.C. Gatterers gemäß, stereographisch
entworfen von F.L. Gussfeldt
1793.
Nürnberg bey Hom. Erben
Mit Röm. Kayserl. allergn.
Freiheit.



Publiée par les soins des Héritiers de Homann l'An 1750.



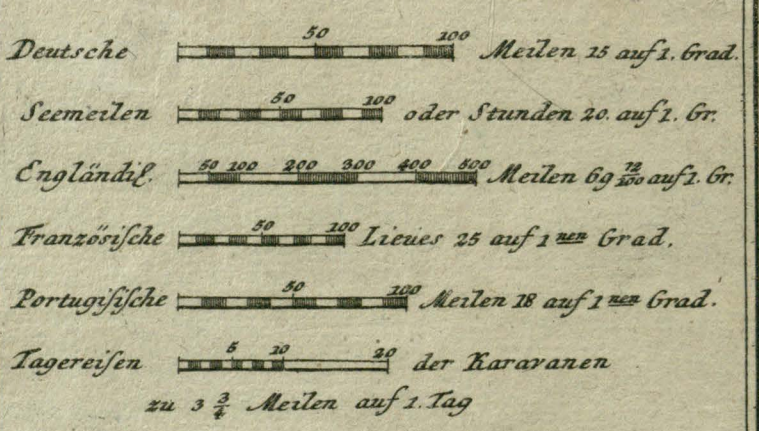


CHARTE
von
AFRICA

nach astronomischen Beobachtungen, auch
alten und neuen Nachrichten, ingleichen
den Charten von Sayer, Kennel, Arrowsmith u. a. m.
neu entworfen
von F. L. Gusefeld.

Nürnberg: bey den Homannischen Erben 1797.
Mit Röm. Kaiserl. allergnädigster Freyheit.

Bei den fast unübersteiglichen Hindernissen, welche das Klima,
die Reicht der Völker, die großen Wälder, der Mangel großer
schiffbarer Flüsse u. d. m. in den Weg legen, ist es kein Wunder,
dass wir von Africa außer den Küsten und den nächst
daran liegenden Ländern, von dem Innern wenig oder
nichts wissen. Alle Kenntnisse von den innern
Ländern beruhen bisher auf Hörensagen. Man
müsse daher ruhig abwarten, ob die Bemühungen der
Briten zur Entdeckung des Innern, künftig vom mehr
ern Erfolg seyn werden, als bis daher.





CHARTE
von
AMERICA
nach astronomischen Bestimmungen,
den neuesten Nachrichten und Charten
entworfen von
F. L. Gussfeld
Nürnberg bey den Homanni-
schen Erben 1796.
Mit R. K. allergnädigster Freyheit.

