

Tylko do użytku służbowego

Biurow Projektów Wodno-Melioracyjnych
Oddział w Poznaniu
Składnica m.a. zastrzeżonych
Nr ewid. 173/12/16 17/3

Biurow Projektów Wodno-Melioracyjnych
Wielka 20A
Składnica m.a. zastrzeżonych
403/B

Tylko do użytku służbowego

Malbork 100

PAN C. 184/291

Karte des Deutschen Reiches 1:100000 (1cm-Karte)

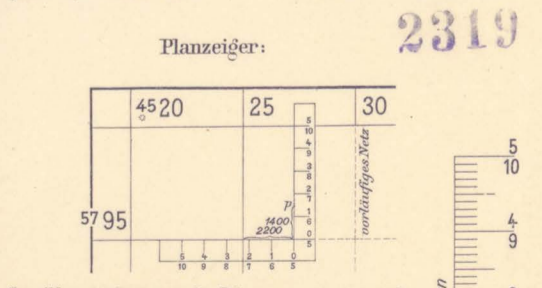
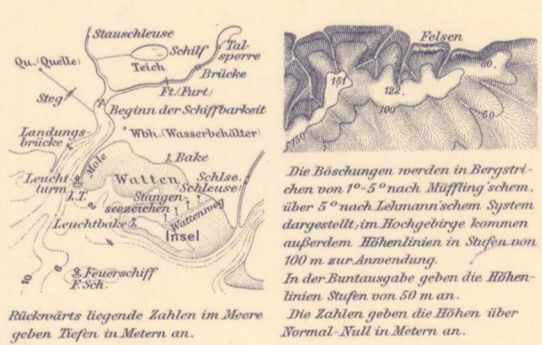
Zeichenerklärung:



- Reichs- und Landesgrenze
- Regierungsbezirksgrenze
- Kriegsgrenze
- mehrfache
- einfache
- Vollspurige Haupt- u. Nebenbahn
- Vollspurige nebenbahnhafliche Kleinbahn
- Schmalspurige Neben- u. Kleinbahn
- Straßen- u. Wirtschaftsbahn
- 12 Reichsstraße, ausgebaut
- 12 noch nicht ausgebaut
- Reichsautobahn
- Trappeneinbauplatzgrenze
- I.A. Straße etwa 5,5m Mindestnutzbreite mit gutem Unterbau für Lastkraftwagen zu jeder Jahreszeit unbedingt brauchbar
- II.B. Straße weniger fest etwa 4m Mindestnutzbreite für Lastkraftwagen nur bedingt brauchbar
- II.A. Unterhaltener Fahrweg für Personenkraftwagen jederzeit brauchbar
- II.B. Unterhaltener Fahrweg, nie vor nicht jederzeit brauchbar
- III. Feld- und Waldweg
- IV. Fußweg
- Neue Straße, Eintragung ohne Gewähr!

- Breite nicht befahrbare Forsttrift
- Wiese und Weide mit Büschen
- Sand oder Kies
- Laub- Nadel- Mischwald
- Buschwerk Geestrüpp und Weidenanpflanzung
- Hoffanpflanzung
- Weingarten
- Bruch, Sumpf, nasses Moor mit Torfstich
- Heide, Ödland u. trockenes Moor mit einzeln. Bäumen

- Kirche mit Doppelturm meist sichtbar
- Kirche mit einem Turm meist sichtbar
- Kp. Kirche ohne Turm (Kapelle)
- Einzelgrab, Feldkreuz
- Friedhof für Christen
- Nichtchristen
- Denkmal
- 1813 Schlachtfeld
- R. Ruine
- T.W.R.T. Turm, Warte, Römerturm
- Schornstein, weit sichtbar
- Windmühle meist sichtbar
- Wassermühle
- SALF/EA Oberförsterei (Forstamt)
- F.W.W. Försterei, Waldwärter
- Hervorragende Bäume
- Bergwerk im Betrieb, verlassen
- Kalkofen
- Windmotor
- Blh. Höhe
- Luft- Luftfahrfeuer freistehend u. auf Haus
- Nivellations Punkt
- Damm, Deich
- Landwehr, Ringwall
- Hänge, Hängegräber, Gräbthügel
- Terrasse, Steilrand
- Steinbruch, Grube
- Fels
- Mauer
- Zaun
- Wall mit Hecke
- Grenznahen, Grenzwall
- Steinriegel
- Gradierwerk, Saline
- Unschärer Boden
- Naturschutzgebiet
- Naturschutzgebiet
- Luft- Luftfahrfeuer freistehend u. auf Haus
- Hbf. Hauptbahnhof
- Bp. Bahnpunkt
- S.W. Sägerei
- Abt. Abgabe
- Bs. Haus
- Schl. Schloss
- A.T. Aussichtsturm
- H. Hütte
- Sp.P. Sportplatz
- R.A. Raststätte
- Jg.Hb. Jugendherberge
- Vo. Vorwerk
- Bhf. Bahnhof
- Kbhf. Kleinbahnhof
- W.F. Weizenföhre
- Bm. Brennerei
- Kr. Krug
- B.W. Dammmärter
- Pav. Pavillon
- Wts. Wirtshaus
- Dom. Domäne
- P.F. Personenfähre
- Zgl. Zugsel
- E.F. Eisenbahnfähre
- Röm. Römische Niederlassung
- Fbn. Fabrik

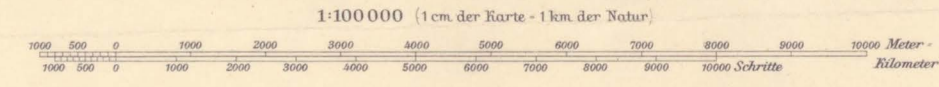


Zum Ablesen ist die waagrechte Teilung so an eine waagrechte Gitterlinie zu legen, daß die senkrechte Teilung den zu bestimmenden Kartepunkt berührt. Dann ist an der waagrechten Teilung bei der nächsten linken senkrechten Gitterlinie der Rechtswert und an der senkrechten Teilung der „Hoch“-Wert ablesbar. Der Rechtswert ist stets zuerst zu nennen. Die Punktangabe erfolgt in Metern. Nicht ablesbare Werte sind bis zur Angabe des vollen Meters durch Nullen zu ersetzen.

Beispiel: Punkt p liegt in Metern:
Rechts 25000 + 2200 = 27200 + (Kurs) 27200
Hoch 275000 + 1400 = 276400 + (Kurs) 276400
= Kennziffer des Meridianstreifens.

Die Seitenlängen der Quadrate des Gitters betragen 5 km. Das Netz mit gerissenen Linien gilt nur als Maßgitter.

- Politische Grenzen
- Reichsgau Danzig-Westpreußen:
- 1 Kreis Marienburg Reg. Bez.
 - 2 " Stuhm Marienwerder
 - 3 Landkreis Elbing
 - 4 " Danziger Niederung Reg. Bez.
 - 5 " Großes Werder Danzig
 - 6 " Dirschau



Herausgegeben von der Preussischen Landesaufnahme 1912
Reichsamt für Landesaufnahme, Ausgabe 1941

Berichtigt — Letzte Nachträge 1929, nach poln. Material 1937 Redaktionelle Änderungen 11/40

Nachdruck und Vervielfältigung jeder Art, auch einzelner Teile, sowie die Anfertigung von Vergrößerungen oder Verkleinerungen sind verboten und werden gerichtlich auf Grund des Urheberrechtsgesetzes verfolgt.

AG.A.
Główny Urząd Pomiarów Kraju
Archiwum Miernicze
ZEWIDENCJONOWA

