


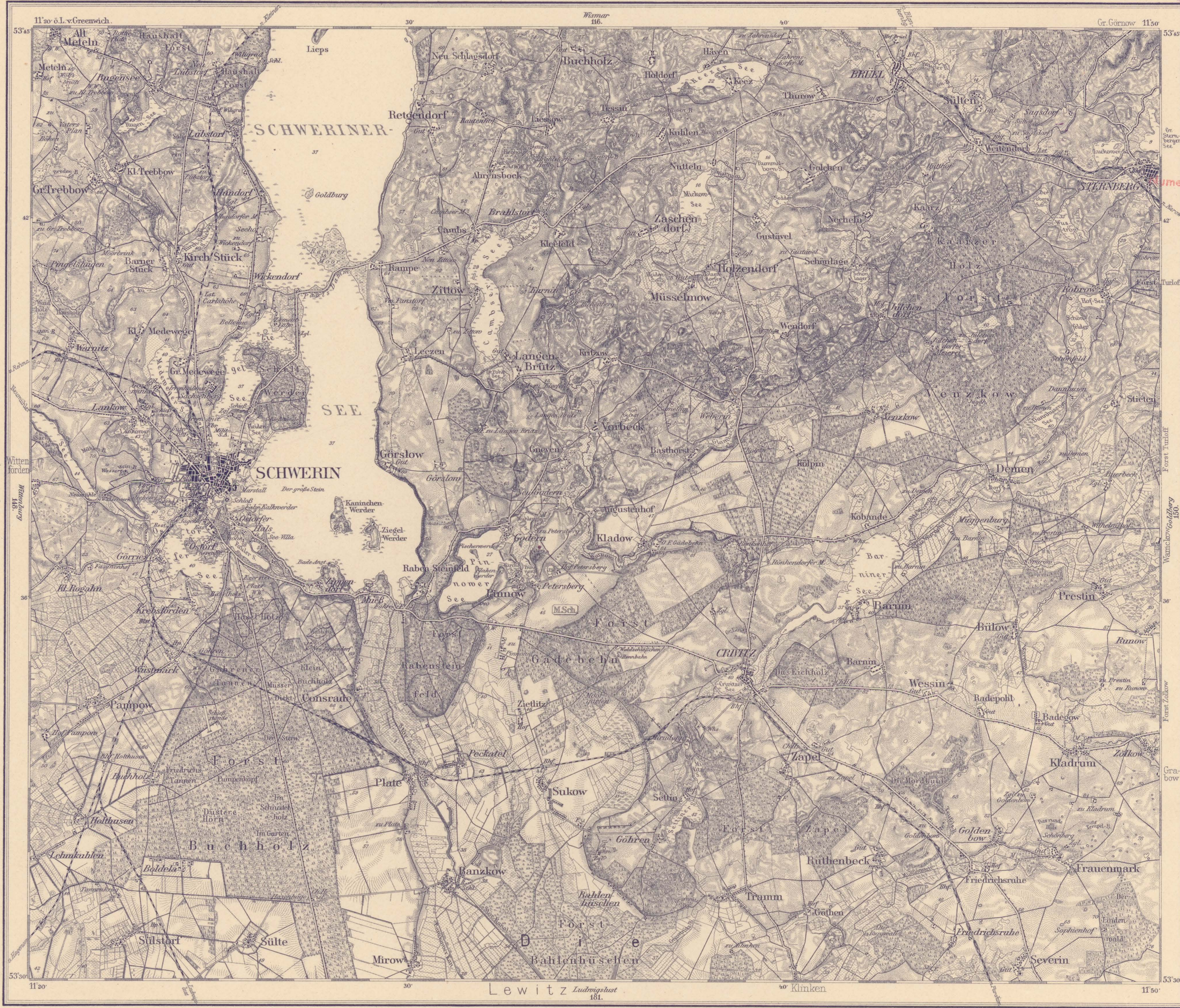
~~POUFNE~~



~~P. A. N.  
C. 187/16~~

~~ewidencij xxxviii/19/1~~

~~c. 187/16~~



M.Sch. Mecklenburg-Schwerin.

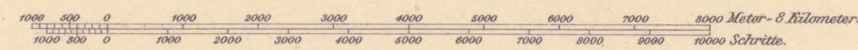
Herausgegeben von der Preussischen Landesaufnahme 1882. Berichtigt 1904.

Die Zahlen geben die Höhen über Normal Null in Metern an.

Aufgenommen v. der Preuß. Landesaufnahme 1879.

Maßstab 1:10000 der natürl. Länge.

Reichsamt für Landesaufnahme, Nachträge 1924.



0 1/2 geographische Meilen - 7420,4 Meter.

Nachdruck und Vervielfältigung jeder Art, auch einzelner Teile, sowie die Anfertigung von Vergrößerungen oder Verkleinerungen sind verboten und werden gerichtlich auf Grund des Urheberschutzgesetzes verfolgt.