


Abdruckausgabe!

P. A. N.

c. 187/9

Karte des Deutschen Reiches (1cm-Karte).

79^a Helgoland.




Zeichenerklärung:

- Reichs- und Landesgrenze
- Regierungsbezirksgrenze
- In Baden: Kreis- in Sachsen: Kreis- und Provinzialgrenze
- Kreisgrenze
- In Bayern: Bezirksanteile in Sachsen: Amtshauptmannschaftsgrenze; in Württemberg: Ober- und Unteramts- in Baden: Amtsbezirksgrenze
- mehrgleisige Haupt- u. waldspurige Nebenbahn
- eingleisige Nebenbahn
- Vollspurige nebenbahnähnliche Kleinbahn
- Kleinbahn u. schmalspurige Nebenbahn
- Straßen- u. Wirtschaftsbahn
- I. A. Straße etwa 5,5 m Mindestnutzbreite mit gutem Unterbau für Lastkraftwagen zu jeder Jahreszeit unbedingt brauchbar
- II. Straße weniger fest, etwa 4 m Mindestnutzbreite für Lastkraftwagen nur bedingt brauchbar
- III. Unterhaltener Fahrweg für Personenkraftwagen jederzeit brauchbar
- III. B. Unterhaltener Fahrweg
- III. Feld- und Waldweg
- IV. Fußweg
- Nadelwald
- Laubwald
- Mischwald
- Buschwerk, Gestrüpp und Weidenanpflanzung
- Heide, Ödland u. trockenes Moor mit einzelnen Bäumen
- Bruch, Sumpf, nasses Moor mit Torfstich
- Wiesen und Weiden mit Büschen
- Sand oder Kies
- Hopfenanpflanzung
- Weingärten
- Kirche mit Doppelturm meist sichtbar
- Kirche mit einem Turm meist sichtbar
- (Kp.) Kirche ohne Turm, Kapelle
- Einzelgrab, Feldkreuz
- Friedhof für Christen
- Denkmal
- Schlachtfeld
- R. Ruine
- T. W. Turm, Warte
- (S.) Schornstein meist sichtbar
- (M.) Windmühle meist sichtbar
- Wassermühle
- (S) (E) (A) Oberförsterei (Forstamt)
- (M) (W) Försterei, Waldwärter
- Hervorragende Bäume
- Bergwerk im Betrieb, verlassen
- E. O. Kalkofen
- T. O. Teerofen
- Windmotor
- F. St. Funkenstation
- Diagonometrischer Punkt
- Nivellements Punkt
- Dammbau, Deich
- Landwehr, Ringwall
- Hügelgräber, Grabhügel
- Terrasse, Steilrand
- Steinbruch, Grube
- Fels
- Mauer
- Zaun
- Wall mit Hecke
- Grenzgraben, Grenzwall
- Steinriegel
- Gräberwerk, Saline
- Unsicherer Boden
- A. Alp
- Bp. Bahnpunkt
- S. W. Sägenwerk
- Abl. Abtast
- Hs. Haus
- Sch. Schenke
- Bbf. Bahnhof
- H. O. Hochofen
- Schl. Schloß
- Hst. Blockstelle
- H. Mitte
- Schp. Schuppen
- Brn. Brennerei
- Kf. Kahofähre
- S. H. Sandhütte
- Ch. H. Chaushaus
- Kbf. Kleinbahnhof
- Wv. Vorwerk
- D. W. Damnwärter
- Kr. Krug
- W. F. Wagenfähre
- Dom. Domäne
- Lst. Ladestelle
- W. T. Wasserturm
- E. E. Eisenbahnfähre
- Pw. Pwillon
- Ws. Wirtshaus
- Fb. Fabrik
- Pphs. Pulverhaus
- Zgl. Ziegelei



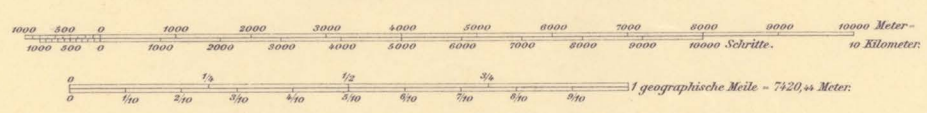
Planzeiger:



Preußen:
5^a Kreis Helgoland, Reg. Bez. Schleswig.

Herausgegeben von der Preussischen Landesaufnahme 1893.

1:100000 (1cm der Karte = 1 km der Natur).



Reichsamt für Landesaufnahme, einz. Nachträge 1927.

Die Zahlen auf dem Festlande geben die Höhen über Normal-Null in Metern an.
Die Höhenlage des mittleren Wasserstandes an den Pegeln der Ost- und Nordsee, sowie der Stand der mittleren Hoch- und Niedrigwasserhöhe über Normal-Null ist auf Bl. Nr. 20 Westerland enthalten.

Nachdruck und Vervielfältigung jeder Art, auch einzelner Teile, sowie die Anfertigung von Vergrößerungen oder Verkleinerungen sind verboten und werden gerichtlich auf Grund des Urheberrechtsgesetzes verfolgt.

Planzeiger 1:100000.