




Karte des Deutschen Reiches 1:100000 (1cm-Karte).

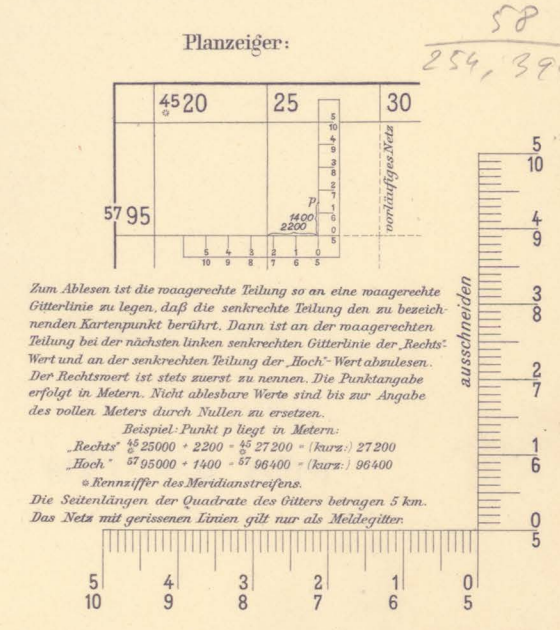
469 Annaberg

Zeichenerklärung:



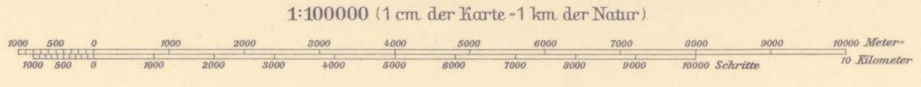
- Reichs- und Landesgrenze
- Regierungsbezirksgrenze (In Baden: Landeshauptmannsbezirksgrenze)
- Kreisgrenze
- mehrgleisige Volkspurige Haupt- u. Nebenbahn
- eingleisige Volkspurige Nebenbahn
- Schmalspurige Neben- u. Kleinbahn
- Straßen- u. Wirtschaftsbahn
- 12 Reichsstraße, ausgebaut
- 12 Reichsstraße, noch nicht ausgebaut
- Reichsautobahn
- Truppenübungsplatzgrenze
- I.A. Straße etwa 5,5m Mindestbreite mit gutem Unterbau für Lastkraftwagen zu jeder Jahreszeit unbedingt brauchbar
- Größere Steigungen I.B. Straße weniger fest etwa 4m Mindestbreite für Lastkraftwagen nur bedingt brauchbar
- II.A. Unterhaltener Fahrweg für Personenkraftwagen jederzeit brauchbar
- II.B. Unterhaltener Fahrweg, wie vor, nicht jederzeit brauchbar
- III. Feld- und Waldweg
- IV. Fußweg
- Neue Straße, Eintragung ohne Gewähr!
- Breite nicht befahrbare Forstwirtschaftsgrenzen
- Wiese und Weide mit Büschen
- Sand oder Kies
- Laub- Nadel- Mischwald
- Buschwerk, Gestrüpp und Weidenanpflanzung
- Heide, Ödland u. trockenes Moor mit einzelnen Bäumen
- Bruch, Stumpf, nasses Moor mit Torfstich
- Wiese und Weide mit Büschen
- Sand oder Kies
- Kloppfarrnpflanzung
- Weingarten
- Kirche mit Doppelturm (mit sichtbar)
- Kirche mit einem Turm (mit sichtbar)
- Kirche ohne Turm, Kapelle
- Einzelgrab, Feldkreuz
- Friedhof für Christen
- Friedhof für Nichtchristen
- Denkmal
- 1813 Schlachtfeld
- R. Ruine
- T.W.R.T. Turm, Warte, Römerturm
- Schornstein, weit sichtbar
- Windmühle (mit sichtbar)
- Wassermühle
- Wald-EA Oberforstrevier (Forstamt)
- W.F. NW Forstrevier, Waldwärter
- Horrorvorgehende Büchse
- Bergwerk im Betrieb, verlassen
- Kalkofen
- Teufelstein
- Windmotor
- B.H. Höhe
- Punktstelle
- Punkturm (über 60m hoch)
- Nicollements Punkt
- Damm, Deich
- Landwehr, Ringwall
- Bünger, Hünengräber, Grabhügel
- Terrasse, Steilrand
- Steinbruch, Grube
- Fels
- Mauer
- Schornstein, weit sichtbar
- Wall mit Hecke
- Wassermühle
- Grenzgerüst, Grenzwall
- Steinriegel
- Gründerwerk, Saline
- Fruchtbarer Boden
- Naturschutzgebiet
- Luft-Luftfahrzeugen (Freistand u. auf Haus)

- A. Alp
- Adl. Ablage
- AT Aussichtsturm
- B.A. Badeanstalt
- Bf. Bahnhof
- Bn. Brenneret
- BW Damnwärter
- Dom. Domäne
- E.F. Eisenbahnfähre
- Fbn. Fabrik
- Hf. Hauptbahnhof
- Hp. Haltepunkt
- Hs. Haus
- II. Hütte
- Jg. Jg. Jugendherberge
- Kf. Kleinbahn
- Kr. Krug
- Pav. Pavillon
- P.F. Personenfähre
- Röm. Römische Niederlassung
- S.W. Sägemühle
- Schl. Schloß
- Sp.P. Sportplatz
- Vn. Vorwerk
- W.F. Wagenfähre



Politische Grenzen

1 Landkr. Annaberg	8 Landkr. St. Joachimsthal	Reg. Bez. Eger
2 Chemnitz	9 " Kaaden	Reg. Bez. Aussig
3 " Flöha	10 " Komotau	
4 " Marienberg		
5 " Stollberg		
6 " Freiberg, Reg. Bez. Dresden-Bautzen		
7 " Schwarzenberg, Reg. Bez. Zwickau		



Herausgegeben vom Reichsamt für Landesaufnahme,
 Landesaufnahme Sachsen 1934.
 Reichsamt für Landesaufnahme
 Einzelne Nachträge 1937

Nachdruck und Vervielfältigung jeder Art, auch einzelner Teile, sowie die Anfertigung von Vergrößerungen oder Verkleinerungen sind verboten und werden gerichtlich auf Grund des Urheberrechtsgesetzes verfolgt.