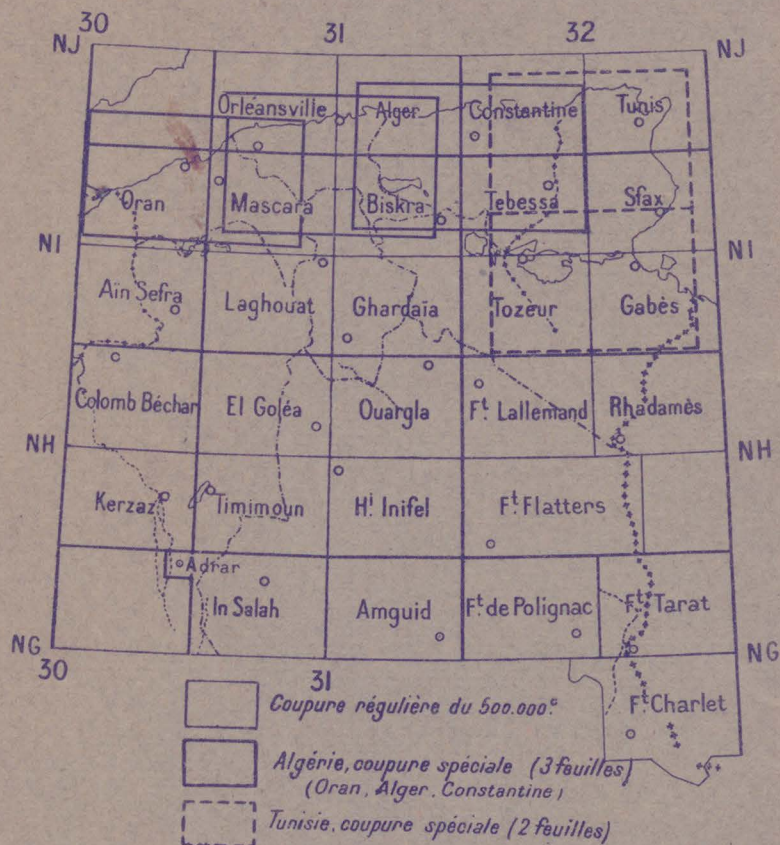


PAN D. 12859/2

# AFRIQUE DU NORD

TABLEAU D'ASSEMBLAGE DES CARTES AU 500.000<sup>e</sup>



Chaque feuille est vendue séparément.

La feuille à plat. . . . . 6 francs.

Coupures spéciales au 500.000<sup>e</sup>, type *Tourisme* :  
(portant le kilométrage et le numérotage des routes)

## ORAN, ALGER, CONSTANTINE

La feuille pliée sous couverture, format de poche. 10 francs.

TUNISIE en 2 feuilles La feuille. . . . . 12 francs.

Pour tous renseignements concernant les Publications  
du Service Géographique de l'Armée

S'adresser : 140, rue de Grenelle, PARIS-7<sup>e</sup> (Téléph. : INV. 66-62 à 66-66)  
et chez les principaux libraires de Paris, de Province et d'ALGÉRIE.

# SERVICE GÉOGRAPHIQUE DE L'ARMÉE

136 bis, RUE DE GRENELLE — PARIS VII<sup>e</sup>

## AFRIQUE DU NORD AU 500.000<sup>e</sup>

(1 centimètre pour 5 kilomètres.)

FORMAT TOURISME

Feuille : RABAT-FES-TANGER

Prix :

226971

020 R un 226971

4 70929

N 5077257



CBGiOŚ, ul. Twarda 51/55  
tel. 22 69-78-773



















Wa51137933



# CARTE TOURISTIQUE DU MAROC RABAT-FES-TANGER

## LEGENDE

-  Route Impériale ou Principale
-  Route Secondaire
-  Route Pittoresque
-  Piste autocyclable (risques d'impraticabilité en cas de pluie)
-  Col important
-  Limite de la zone de sécurité (à ne pas dépasser sans autorisation)
-  Limite de la zone dissidence
-  Point de vue
-  Dépôt d'essence
-  Passage à niveau P.N.; inférieur P.I.; supérieur P.S.
-  Passage dangereux
-  Gîte d'étape disposant de ressources en logement, alimentation, essence et possédant le téléphone
-  Aérodrome mixte (civil et militaire)
-  Aérodrome de base des Forces Aériennes
-  Aérodrome auxiliaire
-  Terrain de secours

DISTANCES PARTIELLES



ECHELLE 1 : 500.000

FEUILLE N°II

