PETER SCHENK UND SOHN

ATLAS

SAXONICUS NOVUS

1715

Neuer Sächsischer Atlas,

enthaltend

die sieben Kreise

des

Kuhrfürstenthums Sachsen,

als

I. den Kuhrkreis
II. = Meisnischen
III. = Leipziger
IV. = Thüringischen
V. = Erzgebürgischen
VI. = Voigtländischen und
VII. = Neustädtischen,

ingleichen

I. die Marggrafschaft Ober- und Niederlausitz
II. die gefürstete Grafschaft Henneberg,

nebst allen angrenzenden Landen

und

den Fürstenthümern und Herrschaften des Fürstlichen Hauses Sachsen.



Mit Königl. Pohln. und Churfürstl. Sächs. allergnädigsten Privilegio.

Amsterdam und Leipzig,
bey Peter Schenken und Sohn,
und in den Messen zu Leipzig, auf der Peterstraße, im Homannischen Hofe zu bekommen.
1760.

RDN 18954
N 2944945 A
HN 22457

Verzeichniß
der Landcharten und Prospecte
des
Neuen Sächsischen Atlaß,
welcher
mit Kön. Poln. und Churf. Sächs. allergn. Privilegio
bey Peter Schenken und Sohn in Amsterdam
herauskömmt,
und in den Messen zu Leipzig
auf der Peterstraße im Homannischen Hofe zu bekommen ist.

Das Tittelblatt.
Inhalt, oder Register.
Neue Charte des Churfürstenthums Sachsen und sämmtlicher incorporirter Lande, sammt einem geographischen Register, in 4to. à 16 gl.
Die Aemter Wittenberg, Gräfenhaynchen und Seyda.
Das Amt Gommern mit Elbenau, und die Grafschaft Barby, Churſächsischen Antheils.
Das Amt Beltzig.
Die Aemter Annaburg, Pretzsch, Schweinitz, Torgau und Mühlberg.
Das Amt Bitterfeld, und die zum Leipz. Kreyße gehörigen Aemter Delitzsch und Zörbig.
Die Aemter Liebenwerda und Schlieben.
Die vier Aemter Meißen, nemlich das Kreys- Procuratur- Schul- und Stifts-Amt, das Stift und Amt Wurzen, das Amt Oschatz, und das Erzgebürgische Amt Nossen. Zwey Blatt. à 16 gl.
Das Amt Großenhayn, mit Zabeltitz.
Die Aemter Dresden und Moritzburg.
Die Aemter Stolpen und Radeberg mit Lausitz.
Das Amt Senftenberg.
Das Kreyßamt Leipzig. à 8 gl.
Läger der Königl. Poln. und Churf. Sächs. Armee bey Leipzig 1745.
Die Aemter Wurzen, Eilenburg und Düben.
Die Aemter Grimma und Mutzschen.
Die Aemter Colditz, Leisnig, Döbeln, Rochlitz, Schulamt Grimma, und Mügeln mit Sornzig.
Das Amt Borna.
Charte vom Erzgebürgischen Kreyße im Churfürstenthum Sachsen. à 16 gl. 2. B.
Die Aemter Pirna, Hohenstein und Lohmen, sammt den Erzgebürgischen Aemtern Dippoldiswalda und Grüllenburg mit Tharandt. à 8 gl.
Die Reichsgräfl. Schönburgischen Herrschaften und Aemter Glaucha, Waldenburg, Lichtenstein, Hartenstein, Stein, Wechselburg, Penig, Rochsburg und Remissau.
* Die Aemter Augustusburg, Chemnitz, Frankenberg mit Sachsenburg und Stollberg. à 8 gl.
* Die Aemter Freyberg, Frauenstein, Altenberg und Lauterstein. à 8 gl.
* Die Aemter Schwarzenberg, Wolkenstein, Rauenstein, Grünhayn, mit Schletta und Wiesenburg. à 8 gl.
Das Stift Merseburg, mit allen seinen Aemtern, Merseburg, Lauchstädt, Schkeuditz und Lützen.

Das Stift Naumburg und Zeitz. Das zum Leipziger Kreyße gehörige Amt Pegau, und die Aemter des Thüringischen Kreyßes, Schulpforta, Tautenburg und Weißenfels.
Der Voigtländische Kreyß, mit allen darzu gehörigen Aemtern, Plauen, Pausa und Voigtsberg, sammt der Reichsherrschaft Ascha.
Der Neustädtische Kreyß, mit allen darzu gehörigen Aemtern, Arnshaug, Weida mit Mildenfurth, und Ziegenrück.
Die Landgrafschaft Thüringen.
Das Amt Weißenfels.
Das Amt Freyburg.
Das Amt Eckartsberga.
Das Amt Langensalza, die Gahnerbschaft Trefurth und Voigtey Dorla; sammt der Reichsstadt Mühlhausen Gebiethe.
Die Aemter Sachsenburg und Weisensee.
Die zum Fürstenthume Querfurth gehörigen Aemter Jüterbock und Dahma.
Die Grafschaft Mannsfeld, das Amt Sangerhausen, die Aemter des Fürstenthums Querfurth, Querfurth und Sittichenbach, und das Weimarische Amt Allstädt.
Die Grafschaft Stollberg und dahin gehörigen Aemter Hohnstein, Stollberg, Hayn, Berenroda, Ebersburg, Wolfsberg, Ufrungen, Rosla und Questenberg.
Das Marggrafthum Oberlausitz, mit den Budißiner, Görlitzer, Queis- und Eigenischen Kreyßen, und darinn befindlichen Herrschaften Muscka, Hoyerswerda, Königsbrück, Rothenburg und Jahmen. 4 Blatt. à 2 thl.
Das Marggrafthum Niederlausitz, mit den Luckau- Guben- Kalau- Krumspree- Lübben- und Sprembergischen Kreyßen, und denen darinn befindlichen Herrschaften Neuenzell, Dobrilugk, Friedland, Forsta, Pförten, Sorau, Triebel, Leiten, Sonnewalda, Drehna, Straupitz, Lieberosa, Lübbenau, Amtitz, samt dem Brandenburg. Antheile. 4 Blatt. à 2 thl.
Die in der Grafschaft Henneberg gelegenen Churfächsischen Aemter Schleusingen, Sula, Kühndorf und Bennshausen.
Wegweiser durch das Churfürstenthum Sachsen und sämtl. incorporirte Lande.

Hochgräfl. Schönb.

Charten von angränzenden Ländern.

Die zum Fürstenthume Altenburg gehörigen Sachsen-Gothaischen Aemter, Altenburg und Ronneburg.
Das Fürstenthum Anhalt.
Das Fürstenthum Halberstadt, die Abtey Quedlinburg, und Grafschaft Wernigeroda.
Das Herzogthum Magdeburg und Halle.
Die Hochgräfl. Reußischen Herrschaften Lobenstein und Ebersdorf, nebst der Pflege Hirschberg.
Des Königreichs Böhmen Egerischer Kreyß.
" " " " Ellenbogener Kreyß, und die Gegend und Stadt Kayser-Carlsbad.
Die Herrschaft Töplitz, im Leitmeritzer Kreyße des Königreichs Böhmen.

Prospecte.

Gesicht des Königl. und Churfürstl. Schlosses Augustusburg.
Prospect der Hauptstadt Meißen.
Vier Prospecte von Leipzig, nach allen vier Gegenden. } auf 11. Blatt.
Prospect des Schlosses Pleißenburg zu Leipzig. } à 2 thl.
Funfzehn Prospecte der vornehmsten Häuser zu Leipzig. }

NB. Der gewöhnliche Preiß der Charten ist à Stück 4. gl., bey denen, welche höher zu stehen kommen, ist der Preiß dabey befindlich.

Pol. Tow. Geograficzne Biblioteka Centralna

Akc. A. 3/51



Erklärung der Zeichen.
Eine Vestung und Stadt.
Eine Grosse Stadt.
Eine Mittelmassige Stadt.
Eine Kleine Stadt.
Ein Flecken. Ein Dorff.
Ein Post-Hauß.
Post-Wegen.
Post-Kutsche.
In Amsterdam by Petrus Schenk mit Königl: und Churfurstl: Sachs: Privilegio. 1758
Neue Karte des Kuhrfürstenthums Sachsen und sämtlicher incorporirter Lande, darinnen enthalten die VII. Kreisse, als I. der Kuhr, II. Meisnische, III. Leipziger, IV. Thüringische, V. Ertzgebürgische, VI. Voigtländische, und VII. der Neustädtische Kreiß. Nebst denen Stifftern Naumburg, Zeitz, und Merseburg. Ingl: I. die Marggrafftthümer Ober und Nieder Lausitz und II. die Gefürstete Graffschafft Henneberg. Nebst allen angrenzenden Landen, und denen Fürstenthümern und Herrschafften des Fürstl: Hauses Sachsen, desgl: auch angemerckten Post-Strassen, Stationen und andern Strassen.
Deutsche Meilen 15 zu einen Grad gerechnet.
Magdeburg
Halberstadt
Bernburg
Dessau
Wittenberg
Torgau
Meissen
Dresden
Leipzig
Zwickau
Chemnitz
Erfurth
Gotha
Eisenach
Coburg
Hof
Eger
Prag
Frankfurth
Sagan
Sprottau
Naumburg
Zeitz
Merseburg
Halle
Cottbus
Peitz
Lübben
Luckau
Calau
Guben
Crossen
Sternberg
Land Sternberg
Fürstenthum Crossen
Herzogthum Schlesische Grentze
Marggrafthümer Ober und Nieder Lausitz
Marggraf. Brandenburg
Churkreis
Meissnische Kreis
Leipziger Kreis
Voigtländische Kreis
Neustädtische Kreis
Ertzgebürgische Kreis
Thüringische Kreis
Fränckische Creis
Niedersächsische Creis
Landgraf. Hessen
Schwartzburg
Graffschafft Henneberg
Königreich Böhmen
Thüringen
Meissen
Lausitz
Schlesien
Böhmische Leige

Register des Ammts Wittenberg.

Apelsdorff – D.c
Atris – F.e
Berckau – E.b
Bergwitz – E.d
Bietegast – F.d
Blancken Zee – K.a
Bleddien – G.d
Baumgarten – F.c
Blönsdorff – H.b
Borckau – G.d
Bleezen – E.c
Braunsdorff – E.c
Bülzig – G.c
Dahlenberg – G.f
Danne – H.b
Dietrichsdorff – G.c
Döbien – E.c
Dorna – F.d
Dabrun – F.e.d
Eckmannsdorff – H.b
Elster – G.c
Euper – E.c
Eutsch – F.d
Feldheim – G.b
Gallin – G.c
Gatitz – F.d
Gießdorff – H.c
Glebig – C.d
Gnieft – E.d.e
Gommlo – E.e
Grabo – F.b
Großwig – E.e
Grüne Straße – F.c
Hohndorff – F.c
Iahmo – F.b
Iesserbecke – G.c
Kemberg – E.f.d
Kertzendorff – F.b
Klebiz – G.b
Klein Zerbstgen – G.d
Klitzschena – E.d
Kopenig – F.G.b
Kreidnitz – H.e
Kropstädt – F.b
Kulsdo – G.c
Lamßdorff – F.d
Leipnitz – G.f
Leßnitz – G.b
Lisserfehra – H.d
Lochau Vorw. – F.d
Lubast – E.d.e
Malschen – H.f
Marzahna – G.b
Mellnßdorff – H.b
Meltzwig – G.b
Merckwiz – F.d.e
Meuro – F.e
Mochau – F.b
Moschwig – G.e
Nidersdorff – E.b.c
Ockeln – F.e
Osteritz – E.e
Pabst Vorw. – D.d
Pannicka – E.d
Pfseritz – E.c
Pratta – F.c
Preschwiz – H.e
Prüliz – G.c
Radis – D.d.e
Rackith – F.d
Raasdorff – G.b
Reinhardts – F.e
Reerßdorff – E.c
Roitsch – E.d
Rottsdorff – G.H.c
Reuden – E.d
Rotha – E.d
Sackwiz – E.e
Sand Straße – E.c
Schleesen – D.d
Schmiedeberg – G.e
Schmilkendorff – E.c
Schmogelsdorff – G.b
Schnellin – F.d
Scholis – F.e
Schönfeld – G.b
Schwabeck – G.b
Segrehna – D.d
Selbitz – D.d
Splau – G.e
Stangenhagen – K.a
Stracha – E.b
Teuchel – F.c
Thiesen – F.c
Tragun – E.c
Trebitz – G.d
Uthausen – D.d
Wachsdorff – F.d
Wartenburg – G.d
Wettin – F.b
Werg Zahna – G.b
Wießgck – E.c
Wittenberg – F.c
Woltersdorff – G.c
Zahna – G.c
Zahnßdorff – H.c
Zellendorff – K.b.c
Zorndorff – G.b

Wüstemarcken oder Wüste Dörffer

Babel – G.d
Baitz – G.e
Barnitz – E.d
Borckau – G.d
Bruchhusen – F.d
Buchholtz – F.e
Bößdorff – F.d
Camin – E.e
Danneberg – G.b
Gähmel – D.e
Gallun – E.c
Glieken – D.d
Gnadigk Kirche – D.d
Görtzig – D.d
Grabitz – D.e
Grube – H.c
Kanau – H.a
Kahlitz – F.e
Koche – F.d
Kochwitz – D.d
Koltzsch – F.e
Labunn – H.f
Lobigkau – F.e
Merckwiz – H.f
Naundorff – E.e
Neuditz – F.e
Niemiz – F.d
Ottmannsdorff – H.b
Pannewiz – D.e
Pariz – E.e
Paris – F.d
Pitschkau – D.d
Preiinig – D.d
Reckendorff – E.b
Rohrbeck – G.d
Röpsdorff – G.b
Runtzwiz – F.d
Schmalbeck – F.c
Schmeltz – F.e
Schön Eiche – D.d
Schöpke – E.d
Schwadwiz – E.d
Schwadewiz – E.d
Sprebehna – E.e
Stränitz – F.e
Trebig – E.d
Tußa – F.e
Wöpp – F.d
Zschiesewiz – E.e

Ammt Græffenhaynichen

Goldewiz – C.d
Gräffenhayniche – C.e
Gremmin – C.d
Gröbern – C.e
Füdenberg – B.e
Meschede – C.e
Ober Vorstadt – C.e
Strohwalda – C.e
Unter Vorstadt – C.e
Zschiesewiz – C.d
Zschornewiz – B.C.e

Wüste Marcken

Brosen – H.b
Friedersdorff – I.b
Gedickendorff – I.b
Mehlendorff – K.c
Rogasen – H.b.c
Schrusen – I.b
Wendemarck – I.K.c

Register des Ammts Seyda.

Gadagast – H.c
Gentha – H.I.c
Glucksburg – K.c
Gölsdorff – I.b
Jagerhauß – I.c
Kurtz Lipsdorff – H.b
Labetz – F.c
Lüttgen Seyda – H.I.c
Mellnitz – H.I.b.c
Meltendorff – H.c
Morxdorff – I.b.c
Mügeln – K.c
Naundorff – H.b
Nieder Seefeld, auf der Karte von Dahme u. Iuterbog.
Öhna – K.b
Schadawalda – H.c
Schausen – H.b
SEYDA – H.c
Zemnick – H.c

Wüste Marcken

Brosen – H.b
Friedersdorff – I.b
Gedickendorff – I.b
Mehlendorff – K.c
Schrusen – I.b
Wendemarck – I.K.c

Erklährung derer Zeichen.

- eine große Stadt.
- Eine Kleine Stadt.
- Ein Dorff mit einer Kirche und Ritterguthe.
- Ein Dorff mit einer Kirche und Vorwerge.
- Ein Vornhauß, oder Dorff mit einer Ritterguthe.
- Ein Ortwo ein Vorwerg.
- Ein bloß Dorff da nur Bauerhäuser.
- Ein Königs. und Fürstl. Schloß.
- Ein Gräffl. oder Adel. Schloß.
- Eine Superintendtur.
- Eine Haupt Kirche.
- Eine Filial Kirche welche mit einer geraden Linea —— an ihrer Haupt Kirche hanget.
- ..... Dieße Puncte zeigen wo hinder ort eingepfarret.
- Ein einzeln Hauß.
- Eine Wohnung derer Forstbedienten.
- Eine Post Station.
- Ein Gasthoff oder Schencke.
- Ein Pastor.
- Diaconat.
- Wißer Mühle.
- Pappier Mühle.
- Wind Mühle.
- Wüst wohin Straßen und Flüße sich ziehen.
- Straßen.
- Ein Fluß.
- Eine Schiff Mühl.
- Brücke über Wßer.
- Teich oder See.
- Holtz oder Busch.
- Ein Berg.
- Eine Kleine Bach.
- Eine Stutterey.
- Ein Weinberg.
- Eine Wüste Marcke oder worvon dißen ein Dorff gestanden.
- ---------- Ammts Grenze.

1 Teutzsche Meile deren 15 einen Grad machen.
1 Meile

Accurate Delineation des zu dem Sæchsischen Chur Creisse gehörigen Ammtes Gommern der Graffschafft Barby,

nebst darinnen befindlichen Orten auch angrenzenden Gegenden Geographice entworffen.

in Amsterdam by Petrus Schenk, mit Königl. und Churfürstl. Sächs. Privilegio, 1753.

Register.

Ammt Gommern.		Lastau	F.d.	Schlossmühl	F.d.
Calenberga	E.d.	Leib Gleithe	EF.d.	**Wüstemarcken.**	
Carith	FG.c.	Lobesand	E.d.	Dadenitz	I.e.
Danigko	G.d.	Luch Holz	EF.d.	Ginau	G.c.
Elbenau	EF.d.	Lucke Holz	G.d.	Malbitz	I.e.
Glinda	G.e.	Mittel Holz	F.d.	Neblitz	G.c.
Gommern	FG.d.	Mittel Werder	F.d.	Porschwinckel	GH.b.
Grünewald	EF.d.	Pillmershorst	F.c.d.	Reinssdorff	H.e.
Hagen	F.d.	Pielm Wiese	E.d.	Schildau	F.d.
Ihlenburg	F.a.	Plötzker Heyde	F.d.	**Graffschafft Barby.**	
Jütergluck	H.e.	Presical	HI.d.	**Barby**	G.e.
Plötzky	F.d.	Propfe	E.d.	Doben	EF.e.
Pretzin	F.d.	Riess Werder	FG.d.	Felgeleben	F.e.
Prödel	H.d.	Scheide Lache	EF.d.	Pomelde	F.e.
Rahnis	F.d.	Spitzge Schuch	F.d.	Tornitz	F.e.
Schora	I.e.	Streit Heyde	F.d.	Wereckleiditz	G.e.
Töppel	I.e.	Streit Werder	F.d.	Westberg	F.e.
Trippehna	G.c.	Streuhorn	F.d.	Zeitz	F.e.
Vehlitz	G.c.	Treckhorn	G.e.	Ziprehna	FG.e.
Wahlitz	F.c.	Vogelgesang	F.d.	**Hoeltzer.**	
Wallwitz	GH.c.	Weinrancken	E.d.	Augustusgabe	G.e.
Hoeltzer.		Zirll	E.d.	Grtzerberg	F.e.
Bauer Busch	G.e.	**Berge.**		Grosse Drop	G.e.
Bienstall	E.d.	Closter Berge	FG.d.	Lizenische Busch und Garten	G.e.
Blaurock	F.d.	Clussberg	F.d.	Trebauer Busch	G.e.
Calenbergl: Bergholz	F.d.	Rumpelsberg	FG.d.	Treuge Busch	G.e.
Capellen Holz	F.d.	Schwarzeberg	G.d.	Zeitzer Busch	F.e.
Creu Werder	F.d.	**Wasser.**		**Berge.**	
Dicke Eiche	F.d.	Alte Elbe	FG.d.	Wächterberg	F.e.
Die Marcke	E.d.	Boden Pfütz	F.d.	Wachberg	F.e.
Düsterfurth	F.d.	Burg Graben	E.d.	**Wasser.**	
Elbenauer Werder	E.d.	Ckle Fluss	G.c.	Elb Strohm	F.d.
Falcken Lacke	E.d.	Elb Strohm	F.d.	Hohesteig	F.d.
Fün	EF.d.	Hohesteig	F.d.	Köden See	F.d.
Gemein Holz	F.d.	Köden See	F.d.	Saale Fl.	G.e.
Gerstenberg	Fd.F.d.	Mittel Brücke	F.d.	**Einzelne Hauser.**	
Grätz Busch	F.d.	Ochsen Lacke	F.d.	Alee	F.e.
Grosse Werder	F.d.	Wasser Pfütze	E.d.	Alte Raub Schloss	G.d.
Hagen Holz	F.d.	**Einzelne Hauser.**		Bleich Scheüne	G.e.
Hahneberg	F.d.	Alte Köthen	G.d.	Damm Hauss	G.e.
Höheweg	F.d.	Fehr Hauss	EF.d.	Fehr Hauss	G.e.
Kirchen Holz	FG.d.	Gomerische Wind. M:	G.d.	Fisch Hauss	GH.e.
Kleine Lacke	F.d.	Gommer Ziegel Sch:	F.d.	Fraun Hauss	G.e.
Kolckerenne	F.d.	Gräntz Stein	EF.d.	Küh Hauss	G.e FG.e.
Kohlstämme	GH.d.	Hühnen	G.c.G.d.	Melck Hauss	FG.e.
Kühn Heyde	F.d.	Neümühl	F.d.	Schutz Hauss	FG.e.
		Schencken Teich Mühl	F.d.	Toback Scheüne	G.e.

Erklærung derer Zeichen.

- Eine Vestung. Schantze.
- Eine Stadt
- Ein Städlein.
- Ein Ammt. A.
- Ein Hauptzoll oder Gleite.
- Bey Gleite. Superintendur.
- Ein Dorff mit einer Kirche und Rittergüthe.
- Ein Herrn Hauss oder Dorff mit einem Rittergüthe.
- Ein Dorff mit einer Kirche und Vorwerge.
- Ein Dorff mit einer Kirche dar auff. Ein Pastorat.
- Diaconat. Eine Filial Kirche welche allzeit mit einer geraden Linea an ihrer Haupt Kirche henget.
- Ein Vorwerg.
- Ein Dorff da nur Bauern wohnen.
- Eine Wüstemarck wo vor diesen ein Dorff gestanden.
- Ein ehemahlig Kloster.
- Ein Königl: Furstl: Gräfflich oder Adelich Schloss.
- Diese Puncta lauffen mediate oder immediate zu der Kirche dahin die orte eingepfarret.
- Ein Einzeln Hauss. Gasthoff oder Wirths Hauss. Kleine Schencke.
- Ein Jäger Hauss oder Wohnung derer Forst bedienten.
- Herrn Schaaffe. Bauer Schaaffe.
- Wasser Mühl. Walck Mühl.
- Schiff Mühl. Oel Mühl.
- Schneide Mühl
- Papier Mühl
- Wind Mühl. Pulver Mühl.
- Pech Hütte.
- Ziegel Scheüne.
- Weinberg.
- Postwechsel.
- Strassen.
- Föhre uber einen Strohm.
- Brücke uber Wasser.
- Eine Bach.
- Weiset wohin Strassen und Flusse sich ziehen.
- Teich oder See.
- Sumpf Morast.
- Ein Berg.
- Holz oder Busch.
- Wüste Kirche Capelle.
- Ammts Grentze.
- Stein Bruch.

Eine Gemeine Teutzsche Meile.

Hertzogthums Magdeburg

Grentze des Furstenthums Anhalt

Elb Strohm

Ihlenburg Gommern

Burg

Ziegesar

nach Brandenburg

Grabo

Steiglitz

Hohenziatz

Passdorff

Waltersdorff

Wermlitz

Ziepel

Porschwinckel

Luga

Piehne

Tryppehna

Lochau

Loburg

Zedonick

Möckern

Ckle Fl.

Königsborn

Magdeburg

Cracau

Menitz

Nedlitz

Ginau

Hühnen

Wallwitz

Zepernick

Dalicho

Vermerg Dietrichsleben

Carith

Vehlitz

Wahlitz

Amt Gommern

Pöthen

Ladeburg

Höhbeck

Kloster Berga

Bucko

Fermersleben

Salpiecke

Westerhausen

Creysau

Kloster Leitzkau

Silitz

Litzker Wind M.

Rockeborn

Prödel

Dornburg

Neue Kerl

Gross Lups

Klein Lups

Presical

Bullendorff

Lindau

Neue Mühl

Zernitz

Strinum

Vogel Werd

Schorne

Mern

Moritz

Dadenitz

Jütergluck

Töppel

Reinsdorff

Malbitz

Ragun

Zerbst

Friedrichsenburg

Walter Nienburg

Fresosa

Schoenebeck

Salzwerk

Elb Strohm

Zachmünda

Brandenburg

Pomelde

Felgeleben

Graff Barby

Glinda

Bauer Busch

Trebauer Busch

Bleich Scheune

Augustus Gabe

Zeitz

Zeitzer Busch

Wächter Berg

Westberg

Ziprehna

Barby

Fehr Hauss

Doben

Schafft Barby

Erzer Berg

Wach Berg

Tornitz

Lazenische Busch und Garthen

Dam Hauss

Wereckleidiz

Saal Horn

Klein Rosenburg

Gross Rosenburg

Trapitz

Kalbe

Kloster Gottes gnad

Tochem

Ledderiz

Bazeths

Steitz

Sachsendorff

Nienburg

Acken

Drohsa

Rosslau

Elb Strohm

Brambeck

Reissnick

Elb Hauss

Künau

Walder See

Dessau

Mulda Fl.

Scholitz

Pöllnitz

Dobjau

Schwarzestamm

Nohen Lobesse

Niemeck

Wuza

nach Reppichen

Zerbster Forst

Beltzig

Schweinitz

nach Brandenburg

Nödeliz

Reuden

Dediz

Richtiger Geograph. Entwurff des zu dem Sächs. Churcreisse gehörigen Ammtes Beltzig

Nebst allen darinnen befindlichen Stadten u. Döffern auch andern darangrentzenden Gegenden

In Amsterd. bey Petr. Schenk

Mit königl. und churfl. Sächs. Privilegio

M DCC LIX.

Register Ammt Beltzig

Arnsnest	D.d
Baitz	G.d
BELTZIG	F.d.e
Bencken	E.d
Bergholz	F.e
Borne	F.e
BRUCK	H.d
Buchholz	F.e
Busendorff	H.I.e
Cänien	I.e
Clesto	I.e
Dennsdorff	G.e
Dippmannsdorff	I.d
Frödersdorff	F.G.d
Garrey	G.f
Göhnigk	G.H.d
Grabo	G.H.e
Gritzdorff	F.e
Gross Glien	E.e
Groß Marzehns	E.f
Groß Priesen	E.e
Grabe	E.F.e
Hagelberg	E.F.e
Hasledorff	H.e
Heil. Geist Vorw.	E.d
Hohenwerbig	G.e
Iesericke	H.d.e
Iesserig	E.e
Klein Glien	E.F.e
Klein Marzehns	F.f
Klepzig	F.F.f
Kranepuhl	F.e
Kühlewitz	G.e
Locto	G.e
Linthe	H.d
Lobesse	G.f
Lotzschke	E.e
Lüsdorff	F.G.e
Lubnitz	F.d
Luse	G.d
Lütte	F.d
Malsdorff	G.e
Medewiz	D.e
Mitzdorff	E.e
Mörtz	G.e
Naundorff	G.e
Neschhölz	G.d
Nieder Werbig	H.e
NIEMECK	G.e
Pflickuff	H.e
Preussnitz	F.G.e
Raben	E.e
Rabenstein	F.e
Rappinichen	C.d
Rietz	H.I.e
Rödigcke	F.e
Rögasen	F.e
Roitzsch	C.e
Rottstock	H.d
Sandberg	F.e
Schlammau	E.e
Schmerwitz	E.d.e
Schwanebeck	I.d
Seele	F.e
Setz Teich	D.E.e.f
Strinsdorff	E.d
Trebitz	G.d
Vorwerg Beltzig	F.e
Weitzgrinde	E.F.d
Wendemarck	F.f
Wiesenburg	F.e
Wölsigck	
Zehnsdorff	F.e.f
Zeuden	G.H.e.f
Zietzo	G.d.e
Zixdorff	G.e.f

Hölzer

Bärenhagen	G.d
Bauer Heyde	E.e
Beltziger Hörsten	D.d
Berge	F.f
Bollenberg	E.d
Bosse	E.c
Brandische Heyde	D.e
Brückenbusch	G.e
Brücksche Heyde	H.d
Burgwald	D.e
Dickigt	I.e
Ellern	F.e
Elsenbusch	G.c
Fichten	G.d
Fichten	I.c
Fichten	H.c
Frauenholz	E.d
Freyelbruch	F.c
Gartenberge	E.F.c
Gehege	H.d
Gemein Holz	H.e
Goss dorff	E.d
Grämberg	I.c
Grosse Gemein Heyde	E.e
Haderland	H.I.c
Hagen	F.e
Heydenberg	G.e
Hinter Busch	F.G.c
Hörsch Nirnicke	B.c.e
Hohe Busch	F.c
Hohe Busch	H.I.d
Hohe Heyde	F.d
Hohe Heyde	H.d
Hospital Holtz	E.d
Kahlenberge	C.e
Kannenthal	E.d
Kleine Gemeinheyde	E.e
Kleine Heyde	H.d
Kühlewitzer Fichten	G.e
Kühn Fichten	H.e
Külln	G.d
Krom Länder	G.e
Lübnitzer Holtz	E.F.d
Mitzdorffsche Heyd	E.f
Nachtheinige	F.e

Nieder Busch … G.H.d
Ocken … H.e
Ober Busch … H.d
Ratzeberg … E.F.e
Rietzer Büschgen … I.e
Rothenbäch … F.d
Schmerwitzer Holtz … E.d
Schwarze Creutz … F.d
Setz Heyde … D.f
Sieb … E.e
Spitzberge … F.f
Spitze … C.D.e
Springberge … F.e
Sumpff … H.d
Verlohrnewasser … E.F.d
Viehweyde … H.e
Vorbusch … F.e
Werbische Heyde … H.e
Werder Busch … F.G.e
Wolffsdickt … E.e
Wolffswinckel … D.d
Zerbster Heyde … B.d.e

Berge

Blockberg	G.H.f
Finckenberg	E.e
Grenzstein	H.I.d
Schilderberg	F.G.e
Spitzeberg	F.e
Springberg	G.H.f
Wachberg	G.H.e
Wachtelberg	H.e
Weinberg	G.d

Wasser

Ada Bach	G.e
Baizer Bach	G.d
Bruch	I.c
Brunnen	G.f
Deheuizer Bach	G.d
Dorff Bach	G.e
Dorff Bach	F.d
Finderbach	G.e
Gesundbrunn	F.d
Höllbach	F.d
Katerborn	H.d
Kleine Plahne	H.d
Mittelwischbach	G.e
Morgenbrods Teich	D.E.e
Mühlbach	F.d
Mühl Teich	E.c
Plahna Bach	F.e
Pfuhl	H.d
Quell Teich	D.E.e
Rietzerbach	I.e
Rötzbach	F.d
Rothebach	F.d
Schloß Teich	F.e
See	D.E.e
Steinbach	F.d
Würgenbach	F.d

Einzelne Häuser

Adeliche Hoff	G.e
Arnsnester Pechhütte	D.E.d
Benckner Pechhütte	D.d
Bollenbergermühl	F.e
Brückische Pechhütte	H.d
Brüdermühl	G.e
Dippmannsdorfer Mühle	F.G.c.d
Fördermühl	G.e
Hintermühl	F.d
Jagd Hauß	F.d
Ichseriger Pechhütte	I.e
Krähen Hütte	E.e
Medewizer Pech Hütte	D.e
Mittelmühl	F.d
Neue Pechhütte	D.E.e
Oelmühl	F.d
Papiermühl	F.d
Riezermühl	I.e
Rötzscher Pechhütte	C.e
St. Briccy Kirche	F.e
Schloßmühl	E.d.e
Schloß zu Beltzig	F.e
Schneidemühl	F.e
Schneidemühl	F.d
Stollenbergl. Schäferey	F.e
Walckmühl	F.d
Walckmühl	G.e
Wardermühl	G.e
Wiesenburgl. Heuscheunen	G.d
Wihlmühl	G.d
zoll Hauß	H.d

Wüste Marcken

Alte Kirche	E.d
Baumsdorff	C.D.e
Borædorff	F.d
Bosdorff	F.d
Brettenstein	F.e
Carleben	G.f
Dammendorff	F.e
Dannsdorff	F.e
Dirgisdorff	H.e
Elsholtz	D.e
Falckenberg	C.d
Fraundorff	F.d
Gliendorff	E.e
Kamendorff	F.d
Kater	H.d.e
Körbitz	H.f
Lehsdorff	F.e
Lückzeiden	H.e.f
Lüttgen Lünsdorff	F.G.e
Mehlsdorff	F.e
Niendorff	G.e
Pultz	F.c
Sedoggen	F.G.d
Spring	G.e
Strett	H.e
Vier Hüfe	G.e
Wahlsdorff	F.G.f
Wendedogen	F.d
Wiesenau	G.d
Wölcke	F.e
Wölsin	G.f
zipsdorff	C.e

Erklärung derer Zeichen.

- Eine Stadt.
- Ein Städtlein.
- Eine Superintentur
- Eine Haupt Kirche
- Eine Filial Kirche welche allzeit mit einer geraden Linea — an ihrer Haupt Kirche hanget.
- Ein Königl. oder Fürstl. Schloß.
- Grässl. od. Adel. Schl.
- Ein Chur Sächs. Amt.
- A. Ein anderes Amt.
- Ein Dorff mit einer Kirche und Rittergut.
- Ein Dorff mit einer Kirche u. Vorwerge
- Ein Dorff mit einer Kirche darauf
- ✝ Ein Pastorat
- ⊢ Diaconat.
- Ein Herrn Hauß oder Dorff mit einem Rittergute.
- Ein Ort wo ein Vorwerg.
- Ein bloß Dorff, da nur Bauren Häuser.
- Diese Puncta laufen mediate od. immediate zu der Kirchen wohin der Ort eingepfarret.
- Ein einzeln Hauß.
- Ein Jäger Hauß od. Wohnung der Forstbedienten
- Eine Post Station.
- Ein Wirthshauß.
- Kleine Schencke.
- Brau Recht.
- Wasser Mühl.
- Walcke M.
- Oel M.
- Wind M.
- Papier M.
- Bretter M.
- weiset wohin die Straßen und Flüße sich ziehen.
- Straße.
- Brücke über ein Wasser.
- Teich.
- Herrn Schäferey.
- Bauer Schaafe.
- Ziegel Scheune.
- Kalck Ofen.
- Ein Schmidt.
- Schrifftsässig.
- Ammtsässig.
- ‡ Ein ehemaliges Kloster.
- Holtz oder Busch.
- Berg
- Ein Bach
- Steinbruch.
- Ammts-Grentzen

Eine gemeine Teutsche Meile deren 15. einen Grad machen.

A 50 B 55 C XXXV. 60 Grad Longitud. D 5 E 10 F 15 G 20 H 25 I 30 K 35 L
a 20 b 15 c 10 d 5 e f g 55
LII. Grad Latitt. LIII. Grad Latitt.
BRANDENBURG
Schmertze
Rötzschlin
Bärnitz
Wollin
Gröben
Goltzen
Streitige Grentze
Wind M.
Gartenberge
Freye Bruch
Mühl
Gr. Priesen
Kl. Priesen
Bollenberger M.
Räpsaen
Hinter Busch
Vor Busch
Pfuhl
Dippmannsdorfer Mühl
Oegelin
Iagdhaus Bollenberg
Rothenbach
Dippmannsdorff
Lütte
Hohe Heyde
Grömingen
Hohen Lobesse
Niemeck
nach Magdeburg
GORTZSCH
Belziger Hörsten
Pechhütte
Werbig
Hospital Holtz
Lübnitzer Holtz
Bencken
Schweiniz
Boßberg
Koppinichen
Werbitzer Heyde
Falckenberg
Spitze
Wolffswinckel
Armenest
Hier verschwindet das Bächlein
Elsholtz
Quell Teich
Schlammau
Nodeliz
Reuden
Baumsdorff
Rötzsch
Pechhütte
Dediz.
nach Zerbst
Grün
Schlaußnitz
Medewiz
Brandische See
Bauer Heyde
Wiesenburg
Rahneberg
Borne
Morgenbrod
Bretteistein
Gehrsdorff
Wüstegk
Ielsberg
Heyde
Grube
Mützdorff
Rallen
Loczke
Rußdorff
Zehnsdorff
Rabenstein
Jagen
Leutzen
Lüsse
Schwabeck
Zixdorff
Wendemarck
Klepzig
Garrey
Klein Marzehne
Brunnen
Wahlsdorff
Groß Marzehne
Grabe
Bosdorff
Stackitz
Sorno
Gerisch
nach Dessau
ANHALTISCHE
Senst
Düben
Creutzberge
Piertzberg
Molnsdorff
Wehlsdorff
COSSWIG
GRENTZE
Braunsdorff
Reensdorff
Dobien
Apolnsdorff
AMMTS
GRENTZE
WITTENBERG
Schmilckendorff
Woltersdorff
Bültzig
ZAHNA
Zalmsdorff
Gadegast
SEYDA
Küsse
Stracha
Gahmo
Raansdorff
Xlebiz
Wetten
Bergau
Lüsnitz
Werckzahne
Schönfeld
Blonsdorff
Mellnsdorff
Naundorff
Seehausen
SEYDAISCHE
AMMTS GRENTZE
Glücksburg
Zellendorff
Morxdorff
Mellnitz
Mehlsdorff
Olma
Langen Lipsdorff
Bocho
Golsdorff
Rohrbeck
nach Dahme
Dennewitz
Brandstein emb.
Wellmersdorff
Kurz Lipsdorff
Talschau
Eckmannsdorff
Kaltenborn
Med. Gersdorff
Malterhausen
Lindle
Büsehgen
Rietz
Riezer
Micheln
Ieh. Gigck
Katterwalchelberg
Katerborn
Gömmick
Wilhelm
Plahne B.
Wiesenau
Neschholz
Wilhelm
Mittelm.
Sedolum
Grabo
Neder Werbig
Werbitzer Heyde
Lütten Dorff
Grabe
Kühn Fichten
Kühle Fichten
Dirgisdorff
Scale
Dickigt
Pflickuff
Hohenwerbig
Leutzen
Lüsse
Schwabeck
Zixdorff
Carleben
Lobesse
Blockberg
Schrapsdorff
Brandis
Grubenberge
Bosdorff
Marzahne
Feldheim
Lamne
Kühlewitzer Fichten
Kühn Fichten
Schmergwitzer Fichten
Schmergwitz
Brauchen
Wüstegk
Ielsberg
Heyde
Grube
Mützdorff
Rallen
Loczke
Rußdorff
Zehnsdorff
Rabenstein
Jagen
Wendemarck
Klepzig
Garrey
Klein Marzehne
Brunnen
Wahlsdorff
Groß Marzehne
Grabe
Bosdorff
Stackitz
Sorno
Gerisch
nach Dessau
Bencken
Pechhütte
Alte Kirche
Gross Dorff
Stinsdorff
Schmergwitz
Brauchen
Schönewitz
Hagelitz
Wilhelm
Sedolum
Mittelm.
Wiesenau
Neschholz
Plahne B.
Gömmick
Katerborn
Katterwalchelberg
Ielsberg
Gröditzsch
Schloß
Grabo
Gliencz
Dallwitz
Lübnitz
Borædorff
Brauchwitz
Röhr B.
Hagelitz
Schwanebeck
Weinberg
Wendogen
Schmeidel
Stinsdorff
Pechhütte
Bencken
Baitz
Rottstock
Rüdel
Creutz
Fichten
Linthe
Hohe Busch
Hohe Heyde
Rüdel
Schwona
Bloßendorff
Rosau
Bruch
See
Fichten
Camen
Clesto
Busendorff
Krug
Cammeroda
Förster Haus
Perch
Settin
Settinsche See
Willenbruch
Gählsdorff
Fröhlsdorff
Sticken
Capelle
Marter Berg
nach Blanckensee
Blancke See
Stangenhagen
Wittenberg
Hennickendorff
Schönefeld
Zauchwitz
BÖHLIZ
Damelang
Möllendorff
Uhlen Hauß
Under Land
Brücksche Heyde
Gehege
Pechhütte
Gleitz Hauß
Zollhauß
Grenzstein
BRUCK
Naundorff
Schlabach
Treuenpriezen
Mehlsdorff
Grahna
Dorff Zinna
Kloster Zinna
Iuterbog
GÜTERBOGL
Ielsberg
Ielsberg
Zietzo
Katterwalchelberg
Katerborn
Gömmick
Wilhelm
Plahne B.
Wiesenau
Neschholz

Accurate Geographische Delineation derer Churſächiſchen Ammter

Annaburg, Pretzsch, Torgau, Schweinitz, und Mühlberg

mit denen darzu Gehörigen Städten, Flecken Dorffſchafften, einzeln Häuſern, und angrenzenden Orthen. *in Amsterdam by P. Schenk mit Königl. und Churfürstlichen Sächſs: Privilegio.*


Ammt Annaburg
Annaburg
Arnsnest
Beyern
Buckau
Döbrichau
Döhlen
Fermerswalda
Frauenhorst
Kähmitzſch
Liebien
Löhſen
Mähdel
Purzien
Rahnsdorff
Roſenfeld
Zülſdorff
Zeckeritz
Einzelnehauser
Dobrich. Pechhütte
Grochwitzer Mühl
Heyde Mühl
Lochau
Neu Mühl
Zülſdorff. Pechhütte
Ammt Pretzsch
Böſewig
Corbien Vorw:
Düſnitz
Gahmen
Groß Korgau
Klein Dröben
Klein Korgau
Maucken Vorw:
Merſchwitz
Patzſchwitz
Pretzſch
Pretzſch Vorw:
Prießitz
Sachau
Wörblitz
Zornigal
Einzelnehauser
Ballee
Fehrhauſ.
Fehrhauſ.
Kuche
Lein Mühl
Luſtgarthen
Neu Mühl
Pechhütte
Stadt Mühl
Ammt Torgau
Audenhaijn
Bockwitz
Bockwitz
Belgern
Bennewitz
Blanckenau Vorw:
Camitz
Cöllitz
Cöllm
Crannichau
Cunitzwerda
Dahlenberg
Döbeltitz
Döbern
Dommitzſch
Drebelgar
Drögnitz
Durreichenbach
Elßnig
Falckenberg
Graditz
Gröffendorff
Graßwig
Keiſele
Kitzkewitz
Klingenhaijn
Klitzſchen
Kobershaijn
Kongreſch
Kutzſche
Langenreichenbach
Loßwig
Liebesſee
Mahitzſchen
Mahla Vorw:
Mehderitzſch
Melpitz
Melterwitz
Meltitz
Mockerehna
Neuſorge
Neuden
Neuſsen
Olganitz
Prieſtel
Pollwitz
Preſel
Proßthaijn
Reppiz Vorw:
Röcknitz
Rotſch
Schilderhaijn
Schöne
Schildau
Seidewitz
Sitzenroda
Staupitz
Strelln
Süptitz
Laura
Torgau
Treben
Treptitz
Trosſin
Vogelgeſang
Weſenitz
Weidenhaijn
Wildenhaijn
Wöſsau
Zeckeritz
Zinna
Zſchackau
Einzelnehauser
Alauerwerk
Amtsziegelſcheune
Bader Mühl
Breiten Mühl
Delbitz Mühl
Dorff Mühl
Ctz Mühl
Endtenfang
Feld Mühl
Fiſchhauſ.
Furth Mühl
Gerichte
Große Mühl
Grüne Mühl
Jagdhauſ.
Kleine Mühl
Königl. Schafferei
Kurtzwalder Mühl
Mittelbruch
Mittel Mühl
Neu Mühl
Nieder Mühl
Ober Mühl
Pechhütte
Schanze
Seyda
Lagerhauſ.
Genitha
Elſter
Rühlsdorff
Arnsdorff
Bladiten
Trebitz
Zerroſtgen
Böſewig
Reinhartz
Schmiedeberg
Osteritz
Golmer Berg
Pretzſch
Splau
Corbien
Prießitz
Sachau
Patzſchwitz
Neue T.
Kl. Korgau
Saulitz
Gr. Korgau
Alte Teich
Pechhütte
Dahlenb. heyde
Kl. Klebitz
Dommitzſch
Merckwitz
Dahlenberg
Falckenbl. heyde
Wuſcherloh
Bacck
Fuchs Berg
Falckenberg
Authauſen
Präſel
Mittelbruch
Schneide T.
Lagdhauſ
Warthe
Mühl Teich
Wollnau
Bottnune
Doberſchütz
Strelln
Schöne
Eilenburg
Kitzſche
Cöllm
Rockritz
Treben
Gau
Pechhütte
Grunaiſche Heyde
Wildenhaijn
Eilenburger Heyde
Mockerehna
Audenhaijn
Schuzberg
Kolck
Hohenheijde
Rettig
Schanwald
Graba
Baltitzen
Cloden
Radel
Zuchhüſch
Zwiſchgko
Schoneiche
Lebien
Lochau
Hohndorff
Plosſig
Axien
Kühnitzſch
Vaundorff
Luabrun
Lichtenburg
Hinterſee
Bethau
Prettin
Hinterſee
Alte Elbe
Groß Iroben
Dahlenb. heyde
Pechhütte
Kl. Iroben
Proßwitz
Kirch Lach
Mühl Lach
Dauſchen
Kochloch
Seeberg
Polbiz
Bushhauſ.
Alte Elbe
Elb Fluß
Amt
Drebelgar
Vogelgeſang
Elſsig
Trosſin
Tränitz
Mohndorff
Roiſch
Falckenberg
Knieviz
Birckholtz
Königl. T.
Weidenhaijn Heyde
Weidenhaijn
Grosſwig
Schmid M.
Süptitz
Sup. Berge
Gerichte
Rothehurth
Rothehurth
Zinna
Mühl
Rathswalde berge
Zſchackau
Heyde
Falckenbruch
Schanze
Morgau
Werda
Neuſorge
Gradiz
Kötten
Dobrichau
Beckwitz
Rehefeld
Cölſa
Kalckenberg
Gorick
Zeckeritz
Kreiſchau
Eulenau
Schmörckendorff
Graſau
Lönnewiz
Kiebiz
Ubigau
Neumühl
Grabo
Beyersdorff
Zinsdorff
Wahrenbrück
Langennaundorff
Matzdorff
Bönitz
Liebenwerda
Luſsz
Zobersdorff
Prießeka
Meyde
Würdenhaijn
Oſchazgen
Reichenhaijn
Sathaijn
Elſterwerda
Stolzenhaijn
Naundorff
Nieske
Fraunhaijn
Steumen
Kl. Trebiz
Fichtenberg
Görſchkhauſ.
Kobenthal
Ruſſel
Weisbig
Hauptkreutz
Schen
Gorzig
Kraniz
Trebniz
Saſſen
Laaſ
Strehla
Lorenzkirch
Wellersmalda
Dahlen
Sernitz
Steinbruch
Schönewalda
Schützberg
Schweinitz
Steinsdorff
Stoltzenhaijn
Trieſewitz
Vorſtadt Hertzberg
Waltersdorff
Werchau
Werda
Wildenau
Zwechau
Zwiefigko
Einzelnehauser
Buſchhauſ.
Eckhardſche Mühl
Hauß Leßen
Hennigen Dam
Königl. Schäfferei
Löbner Mühl
Luſsgarthen
Mühlbergs Mühl
Neue Mühl
Pappier Mühl
Schaafſtall
Schanze
Scheune
Teichhauſ.
Ziegeloffen
Ammt Schweinitz
Ahlsdorff
Arnsdorff
Artzberg
Axien
Battien
Bernsdorff
Bethau
Bleddien
Brauſitz
Brandis
Burcken
Buſch Kühnsdorff
Cloden
Cloſe
Cremitz
Dautſchen
Diſsförde
Dubro
Eulenau
Freiwalda
Görsdorff
Görnewitz
Grabo
Graſso
Grauwinckel
Grochwitz
Groß Korga
Groß Traben
Hartmannsdorff
Hayda
Kathewitz
Kavertitz
Kauxdorff
Kaiſa
Klein Staritz
Kobenthal
Körtlitz
Kötten
Kreiynitz
Langenrieth
Laiſen
Lehndorff
Lohrenz Kirch
Martins Kirchen
Mögleritz
Mühlberg Altſtadt
Mühlberg Neuſtadt
Neuwalda
Oltzſchau
Oſchützgen
Packiſch
Plotha
Prieſchkau
Püſswerda
Peſchwitz
Reichenhaijn
Saxdorff
Schönewalda
Schweditz
Seijdewitz
Stariz
Stehla
Wendiſch Buſchitz
Wentzendorff
Wohlau
Würdenhaijn
Zeckeritz
Einzelnehauser
Angerhauſ
Cläuſe
Fehrhauſ.
Graufchkitz Mühl
Hauſ. Kreiynitz
Heegerhauſ.
Luckenhauſ.
Reichnitz
Schloß Mühlberg
Unter Mühl
Ammt Mühlberg
Alt Belgern
Altenau
Auſsig
Beyersdorff
Blumberg
Bonagck
Borſchitz
Brotewitz
Burxdorff
Coßdorff
Cröbeln
Fichtenberg
Hayda
Kathewitz
Kavertitz
Kauxdorff
Kaiſa
Klein Staritz
Kobenthal
Körtlitz
Kötten
Kreiynitz
Langenrieth
Laiſen
Lehndorff
Lohrenz Kirch
Martins Kirchen
Mögleritz
Mühlberg Altſtadt
Mühlberg Neuſtadt
Neuwalda
Oltzſchau
Oſchützgen
Packiſch
Plotha
Prieſchkau
Püſswerda
Peſchwitz
Reichenhaijn
Saxdorff
Schönewalda
Schweditz
Seijdewitz
Stariz
Stehla
Wendiſch Buſchitz
Wentzendorff
Wohlau
Würdenhaijn
Zeckeritz
Einzelnehauser
Angerhauſ
Cläuſe
Fehrhauſ.
Graufchkitz Mühl
Hauſ. Kreiynitz
Heegerhauſ.
Luckenhauſ.
Reichnitz
Schloß Mühlberg
Unter Mühl
Schneid Mühl
Seeberg
Springhauſer
Stadt Mühl
Strieh Mühl
Thongruben
Unter Mühl
Vorw. Heyde
Walck Mühl
Walck Mühl
Weisshauſ.
Winckel Mühl
Winzerhauſ.
Ziedel Mühl
Seyda
Lagerhauſ
Glashütte
Glockenberg
Lindische Heyde
Mügeln
Genitha
Leipe
Gemeinholz
Bürgerheyde
Bremen horſt
Lßbuſch
Kühlbuſch
Werche
Rühlsdorff
Arnsdorff
Elſter
Lutterſchen
Elſter Fl.
Gorsdorff
Hohenſchütz
Hohenſee
Schuzberg
Kolck
Hohenheijde
Rettig
Schanwald
Graba
Baltitzen
Cloden
Radel
Zuchhüſch
Zwiſchgko
Schoneiche
Lebien
Lochau
Hohndorff
Plosſig
Axien
Kühnitzſch
Vaundorff
Luabrun
Lichtenburg
Hinterſee
Bethau
Prettin
Hinterſee
Alte Elbe
Groß Iroben
Dahlenb. heyde
Pechhütte
Kl. Iroben
Proßwitz
Kirch Lach
Mühl Lach
Dauſchen
Kochloch
Seeberg
Polbiz
Bushhauſ.
Alte Elbe
Elb Fluß
Amt
Drebelgar
Vogelgeſang
Elſsig
Trosſin
Tränitz
Mohndorff
Roiſch
Falckenberg
Knieviz
Birckholtz
Königl. T.
Weidenhaijn Heyde
Weidenhaijn
Grosſwig
Schmid M.
Süptitz
Sup. Berge
Gerichte
Rothehurth
Rothehurth
Zinna
Mühl
Rathswalde berge
Zſchackau
Heyde
Falckenbruch
Schanze
Morgau
Werda
Neuſorge
Gradiz
Kötten
Dobrichau
Beckwitz
Rehefeld
Cölſa
Kalckenberg
Gorick
Zeckeritz
Kreiſchau
Eulenau
Schmörckendorff
Graſau
Lönnewiz
Kiebiz
Ubigau
Neumühl
Grabo
Beyersdorff
Zinsdorff
Wahrenbrück
Langennaundorff
Matzdorff
Bönitz
Liebenwerda
Luſsz
Zobersdorff
Prießeka
Meyde
Würdenhaijn
Oſchazgen
Reichenhaijn
Sathaijn
Elſterwerda
Stolzenhaijn
Naundorff
Nieske
Fraunhaijn
Steumen
Kl. Trebiz
Fichtenberg
Görſchkhauſ.
Kobenthal
Ruſſel
Weisbig
Hauptkreutz
Schen
Gorzig
Kraniz
Trebniz
Saſſen
Laaſ
Strehla
Lorenzkirch
Wellersmalda
Dahlen
Sernitz
Steinbruch
Schönewalda
Schützberg
Schweinitz
Steinsdorff
Stoltzenhaijn
Trieſewitz
Vorſtadt Hertzberg
Waltersdorff
Werchau
Werda
Wildenau
Zwechau
Zwiefigko
Einzelnehauser
Buſchhauſ.
Eckhardſche Mühl
Hauß Leßen
Hennigen Dam
Königl. Schäfferei
Löbner Mühl
Luſsgarthen
Mühlbergs Mühl
Neue Mühl
Pappier Mühl
Schaafſtall
Schanze
Scheune
Teichhauſ.
Ziegeloffen
Ammt Schweinitz
Ahlsdorff
Arnsdorff
Artzberg
Axien
Battien
Bernsdorff
Bethau
Bleddien
Brauſitz
Brandis
Burcken
Buſch Kühnsdorff
Cloden
Cloſe
Cremitz
Dautſchen
Diſsförde
Dubro
Eulenau
Freiwalda
Görsdorff
Görnewitz
Grabo
Graſso
Grauwinckel
Grochwitz
Groß Korga
Groß Traben
Hartmannsdorff
Hayda
Kathewitz
Kavertitz
Kauxdorff
Kaiſa
Klein Staritz
Kobenthal
Körtlitz
Kötten
Kreiynitz
Langenrieth
Laiſen
Lehndorff
Lohrenz Kirch
Martins Kirchen
Mögleritz
Mühlberg Altſtadt
Mühlberg Neuſtadt
Neuwalda
Oltzſchau
Oſchützgen
Packiſch
Plotha
Prieſchkau
Püſswerda
Peſchwitz
Reichenhaijn
Saxdorff
Schönewalda
Schweditz
Seijdewitz
Stariz
Stehla
Wendiſch Buſchitz
Wentzendorff
Wohlau
Würdenhaijn
Zeckeritz
Einzelnehauser
Angerhauſ
Cläuſe
Fehrhauſ.
Graufchkitz Mühl
Hauſ. Kreiynitz
Heegerhauſ.
Luckenhauſ.
Reichnitz
Schloß Mühlberg
Unter Mühl
Ammt Mühlberg
Alt Belgern
Altenau
Auſsig
Beyersdorff
Blumberg
Bonagck
Borſchitz
Brotewitz
Burxdorff
Coßdorff
Cröbeln
Fichtenberg
Hayda
Kathewitz
Kavertitz
Kauxdorff
Kaiſa
Klein Staritz
Kobenthal
Körtlitz
Kötten
Kreiynitz
Langenrieth
Laiſen
Lehndorff
Lohrenz Kirch
Martins Kirchen
Mögleritz
Mühlberg Altſtadt
Mühlberg Neuſtadt
Neuwalda
Oltzſchau
Oſchützgen
Packiſch
Plotha
Prieſchkau
Püſswerda
Peſchwitz
Reichenhaijn
Saxdorff
Schönewalda
Schweditz
Seijdewitz
Stariz
Stehla
Wendiſch Buſchitz
Wentzendorff
Wohlau
Würdenhaijn
Zeckeritz
Einzelnehauser
Angerhauſ
Cläuſe
Fehrhauſ.
Graufchkitz Mühl
Hauſ. Kreiynitz
Heegerhauſ.
Luckenhauſ.
Reichnitz
Schloß Mühlberg
Unter Mühl
Schneid Mühl
Seeberg
Springhauſer
Stadt Mühl
Strieh Mühl
Thongruben
Unter Mühl
Vorw. Heyde
Walck Mühl
Walck Mühl
Weisshauſ.
Winckel Mühl
Winzerhauſ.
Ziedel Mühl
Seyda
Lagerhauſ
Glashütte
Glockenberg
Lindische Heyde
Mügeln
Genitha
Leipe
Gemeinholz
Bürgerheyde
Bremen horſt
Lßbuſch
Kühlbuſch
Werche
Rühlsdorff
Arnsdorff
Elſter
Lutterſchen
Elſter Fl.
Gorsdorff
Hohenſchütz
Hohenſee
Schuzberg
Kolck
Hohenheijde
Rettig
Schanwald
Graba
Baltitzen
Cloden
Radel
Zuchhüſch
Zwiſchgko
Schoneiche
Lebien
Lochau
Hohndorff
Plosſig
Axien
Kühnitzſch
Vaundorff
Luabrun
Lichtenburg
Hinterſee
Bethau
Prettin
Hinterſee
Alte Elbe
Groß Iroben
Dahlenb. heyde
Pechhütte
Kl. Iroben
Proßwitz
Kirch Lach
Mühl Lach
Dauſchen
Kochloch
Seeberg
Polbiz
Bushhauſ.
Alte Elbe
Elb Fluß
Amt
Drebelgar
Vogelgeſang
Elſsig
Trosſin
Tränitz
Mohndorff
Roiſch
Falckenberg
Knieviz
Birckholtz
Königl. T.
Weidenhaijn Heyde
Weidenhaijn
Grosſwig
Schmid M.
Süptitz
Sup. Berge
Gerichte
Rothehurth
Rothehurth
Zinna
Mühl
Rathswalde berge
Zſchackau
Heyde
Falckenbruch
Schanze
Morgau
Werda
Neuſorge
Gradiz
Kötten
Dobrichau
Beckwitz
Rehefeld
Cölſa
Kalckenberg
Gorick
Zeckeritz
Kreiſchau
Eulenau
Schmörckendorff
Graſau
Lönnewiz
Kiebiz
Ubigau
Neumühl
Grabo
Beyersdorff
Zinsdorff
Wahrenbrück
Langennaundorff
Matzdorff
Bönitz
Liebenwerda
Luſsz
Zobersdorff
Prießeka
Meyde
Würdenhaijn
Oſchazgen
Reichenhaijn
Sathaijn
Elſterwerda
Stolzenhaijn
Naundorff
Nieske
Fraunhaijn
Steumen
Kl. Trebiz
Fichtenberg
Görſchkhauſ.
Kobenthal
Ruſſel
Weisbig
Hauptkreutz
Schen
Gorzig
Kraniz
Trebniz
Saſſen
Laaſ
Strehla
Lorenzkirch
Wellersmalda
Dahlen
Sernitz
Steinbruch
Schönewalda
Schützberg
Schweinitz
Steinsdorff
Stoltzenhaijn
Trieſewitz
Vorſtadt Hertzberg
Waltersdorff
Werchau
Werda
Wildenau
Zwechau
Zwiefigko
Einzelnehauser
Buſchhauſ.
Eckhardſche Mühl
Hauß Leßen
Hennigen Dam
Königl. Schäfferei
Löbner Mühl
Luſsgarthen
Mühlbergs Mühl
Neue Mühl
Pappier Mühl
Schaafſtall
Schanze
Scheune
Teichhauſ.
Ziegeloffen
Ammt Schweinitz
Ahlsdorff
Arnsdorff
Artzberg
Axien
Battien
Bernsdorff
Bethau
Bleddien
Brauſitz
Brandis
Burcken
Buſch Kühnsdorff
Cloden
Cloſe
Cremitz
Dautſchen
Diſsförde
Dubro
Eulenau
Freiwalda
Görsdorff
Görnewitz
Grabo
Graſso
Grauwinckel
Grochwitz
Groß Korga
Groß Traben
Hartmannsdorff
Hayda
Kathewitz
Kavertitz
Kauxdorff
Kaiſa
Klein Staritz
Kobenthal
Körtlitz
Kötten
Kreiynitz
Langenrieth
Laiſen
Lehndorff
Lohrenz Kirch
Martins Kirchen
Mögleritz
Mühlberg Altſtadt
Mühlberg Neuſtadt
Neuwalda
Oltzſchau
Oſchützgen
Packiſch
Plotha
Prieſchkau
Püſswerda
Peſchwitz
Reichenhaijn
Saxdorff
Schönewalda
Schweditz
Seijdewitz
Stariz
Stehla
Wendiſch Buſchitz
Wentzendorff
Wohlau
Würdenhaijn
Zeckeritz
Einzelnehauser
Angerhauſ
Cläuſe
Fehrhauſ.
Graufchkitz Mühl
Hauſ. Kreiynitz
Heegerhauſ.
Luckenhauſ.
Reichnitz
Schloß Mühlberg
Unter Mühl
Ammt Mühlberg
Alt Belgern
Altenau
Auſsig
Beyersdorff
Blumberg
Bonagck
Borſchitz
Brotewitz
Burxdorff
Coßdorff
Cröbeln
Fichtenberg
Hayda
Kathewitz
Kavertitz
Kauxdorff
Kaiſa
Klein Staritz
Kobenthal
Körtlitz
Kötten
Kreiynitz
Langenrieth
Laiſen
Lehndorff
Lohrenz Kirch
Martins Kirchen
Mögleritz
Mühlberg Altſtadt
Mühlberg Neuſtadt
Neuwalda
Oltzſchau
Oſchützgen
Packiſch
Plotha
Prieſchkau
Püſswerda
Peſchwitz
Reichenhaijn
Saxdorff
Schönewalda
Schweditz
Seijdewitz
Stariz
Stehla
Wendiſch Buſchitz
Wentzendorff
Wohlau
Würdenhaijn
Zeckeritz
Einzelnehauser
Angerhauſ
Cläuſe
Fehrhauſ.
Graufchkitz Mühl
Hauſ. Kreiynitz
Heegerhauſ.
Luckenhauſ.
Reichnitz
Schloß Mühlberg
Unter Mühl
Ammt Annaburg
Annaburg
Arnsnest
Beyern
Buckau
Döbrichau
Döhlen
Fermerswalda
Frauenhorst
Kähmitzſch
Liebien
Löhſen
Mähdel
Purzien
Rahnsdorff
Roſenfeld
Zülſdorff
Zeckeritz
Einzelnehauser
Dobrich. Pechhütte
Grochwitzer Mühl
Heyde Mühl
Lochau
Neu Mühl
Zülſdorff. Pechhütte
Ammt Pretzsch
Böſewig
Corbien Vorw:
Düſnitz
Gahmen
Groß Korgau
Klein Dröben
Klein Korgau
Maucken Vorw:
Merſchwitz
Patzſchwitz
Pretzſch
Pretzſch Vorw:
Prießitz
Sachau
Wörblitz
Zornigal
Einzelnehauser
Ballee
Fehrhauſ.
Fehrhauſ.
Kuche
Lein Mühl
Luſtgarthen
Neu Mühl
Pechhütte
Stadt Mühl
Ammt Torgau
Audenhaijn
Bockwitz
Bockwitz
Belgern
Bennewitz
Blanckenau Vorw:
Camitz
Cöllitz
Cöllm
Crannichau
Cunitzwerda
Dahlenberg
Döbeltitz
Döbern
Dommitzſch
Drebelgar
Drögnitz
Durreichenbach
Elßnig
Falckenberg
Graditz
Gröffendorff
Graßwig
Keiſele
Kitzkewitz
Klingenhaijn
Klitzſchen
Kobershaijn
Kongreſch
Kutzſche
Langenreichenbach
Loßwig
Liebesſee
Mahitzſchen
Mahla Vorw:
Mehderitzſch
Melpitz
Melterwitz
Meltitz
Mockerehna
Neuſorge
Neuden
Neuſsen
Olganitz
Prieſtel
Pollwitz
Preſel
Proßthaijn
Reppiz Vorw:
Röcknitz
Rotſch
Schilderhaijn
Schöne
Schildau
Seidewitz
Sitzenroda
Staupitz
Strelln
Süptitz
Laura
Torgau
Treben
Treptitz
Trosſin
Vogelgeſang
Weſenitz
Weidenhaijn
Wildenhaijn
Wöſsau
Zeckeritz
Zinna
Zſchackau
Einzelnehauser
Alauerwerk
Amtsziegelſcheune
Bader Mühl
Breiten Mühl
Delbitz Mühl
Dorff Mühl
Ctz Mühl
Endtenfang
Feld Mühl
Fiſchhauſ.
Furth Mühl
Gerichte
Große Mühl
Grüne Mühl
Jagdhauſ.
Kleine Mühl
Königl. Schafferei
Kurtzwalder Mühl
Mittelbruch
Mittel Mühl
Neu Mühl
Nieder Mühl
Ober Mühl
Pechhütte
Schanze
Seyda
Lagerhauſ.
Genitha
Elſter
Rühlsdorff
Arnsdorff
Bladiten
Trebitz
Zerroſtgen
Böſewig
Reinhartz
Schmiedeberg
Osteritz
Golmer Berg
Pretzſch
Splau
Corbien
Prießitz
Sachau
Patzſchwitz
Neue T.
Kl. Korgau
Saulitz
Gr. Korgau
Alte Teich
Pechhütte
Dahlenb. heyde
Kl. Klebitz
Dommitzſch
Merckwitz
Dahlenberg
Falckenbl. heyde
Wuſcherloh
Bacck
Fuchs Berg
Falckenberg
Authauſen
Präſel
Mittelbruch
Schneide T.
Lagdhauſ
Warthe
Mühl Teich
Wollnau
Bottnune
Doberſchütz
Strelln
Schöne
Eilenburg
Kitzſche
Cöllm
Rockritz
Treben
Gau
Pechhütte
Grunaiſche Heyde
Wildenhaijn
Eilenburger Heyde
Mockerehna
Audenhaijn
Schuzberg
Kolck
Hohenheijde
Rettig
Schanwald
Graba
Baltitzen
Cloden
Radel
Zuchhüſch
Zwiſchgko
Schoneiche
Lebien
Lochau
Hohndorff
Plosſig
Axien
Kühnitzſch
Vaundorff
Luabrun
Lichtenburg
Hinterſee
Bethau
Prettin
Hinterſee
Alte Elbe
Groß Iroben
Dahlenb. heyde
Pechhütte
Kl. Iroben
Proßwitz
Kirch Lach
Mühl Lach
Dauſchen
Kochloch
Seeberg
Polbiz
Bushhauſ.
Alte Elbe
Elb Fluß
Amt
Drebelgar
Vogelgeſang
Elſsig
Trosſin
Tränitz
Mohndorff
Roiſch
Falckenberg
Knieviz
Birckholtz
Königl. T.
Weidenhaijn Heyde
Weidenhaijn
Grosſwig
Schmid M.
Süptitz
Sup. Berge
Gerichte
Rothehurth
Rothehurth
Zinna
Mühl
Rathswalde berge
Zſchackau
Heyde
Falckenbruch
Schanze
Morgau
Werda
Neuſorge
Gradiz
Kötten
Dobrichau
Beckwitz
Rehefeld
Cölſa
Kalckenberg
Gorick
Zeckeritz
Kreiſchau
Eulenau
Schmörckendorff
Graſau
Lönnewiz
Kiebiz
Ubigau
Neumühl
Grabo
Beyersdorff
Zinsdorff
Wahrenbrück
Langennaundorff
Matzdorff
Bönitz
Liebenwerda
Luſsz
Zobersdorff
Prießeka
Meyde
Würdenhaijn
Oſchazgen
Reichenhaijn
Sathaijn
Elſterwerda
Stolzenhaijn
Naundorff
Nieske
Fraunhaijn
Steumen
Kl. Trebiz
Fichtenberg
Görſchkhauſ.
Kobenthal
Ruſſel
Weisbig
Hauptkreutz
Schen
Gorzig
Kraniz
Trebniz
Saſſen
Laaſ
Strehla
Lorenzkirch
Wellersmalda
Dahlen
Sernitz
Steinbruch
Schönewalda
Schützberg
Schweinitz
Steinsdorff
Stoltzenhaijn
Trieſewitz
Vorſtadt Hertzberg
Waltersdorff
Werchau
Werda
Wildenau
Zwechau
Zwiefigko
Einzelnehauser
Buſchhauſ.
Eckhardſche Mühl
Hauß Leßen
Hennigen Dam
Königl. Schäfferei
Löbner Mühl
Luſsgarthen
Mühlbergs Mühl
Neue Mühl
Pappier Mühl
Schaafſtall
Schanze
Scheune
Teichhauſ.
Ziegeloffen
Ammt Schweinitz
Ahlsdorff
Arnsdorff
Artzberg
Axien
Battien
Bernsdorff
Bethau
Bleddien
Brauſitz
Brandis
Burcken
Buſch Kühnsdorff
Cloden
Cloſe
Cremitz
Dautſchen
Diſsförde
Dubro
Eulenau
Freiwalda
Görsdorff
Görnewitz
Grabo
Graſso
Grauwinckel
Grochwitz
Groß Korga
Groß Traben
Hartmannsdorff
Hayda
Kathewitz
Kavertitz
Kauxdorff
Kaiſa
Klein Staritz
Kobenthal
Körtlitz
Kötten
Kreiynitz
Langenrieth
Laiſen
Lehndorff
Lohrenz Kirch
Martins Kirchen
Mögleritz
Mühlberg Altſtadt
Mühlberg Neuſtadt
Neuwalda
Oltzſchau
Oſchützgen
Packiſch
Plotha
Prieſchkau
Püſswerda
Peſchwitz
Reichenhaijn
Saxdorff
Schönewalda
Schweditz
Seijdewitz
Stariz
Stehla
Wendiſch Buſchitz
Wentzendorff
Wohlau
Würdenhaijn
Zeckeritz
Einzelnehauser
Angerhauſ
Cläuſe
Fehrhauſ.
Graufchkitz Mühl
Hauſ. Kreiynitz
Heegerhauſ.
Luckenhauſ.
Reichnitz
Schloß Mühlberg
Unter Mühl
Ammt Mühlberg
Alt Belgern
Altenau
Auſsig
Beyersdorff
Blumberg
Bonagck
Borſchitz
Brotewitz
Burxdorff
Coßdorff
Cröbeln
Fichtenberg
Hayda
Kathewitz
Kavertitz
Kauxdorff
Kaiſa
Klein Staritz
Kobenthal
Körtlitz
Kötten
Kreiynitz
Langenrieth
Laiſen
Lehndorff
Lohrenz Kirch
Martins Kirchen
Mögleritz
Mühlberg Altſtadt
Mühlberg Neuſtadt
Neuwalda
Oltzſchau
Oſchützgen
Packiſch
Plotha
Prieſchkau
Püſswerda
Peſchwitz
Reichenhaijn
Saxdorff
Schönewalda
Schweditz
Seijdewitz
Stariz
Stehla
Wendiſch Buſchitz
Wentzendorff
Wohlau
Würdenhaijn
Zeckeritz
Einzelnehauser
Angerhauſ
Cläuſe
Fehrhauſ.
Graufchkitz Mühl
Hauſ. Kreiynitz
Heegerhauſ.
Luckenhauſ.
Reichnitz
Schloß Mühlberg
Unter Mühl
Erklärung der hier, Zeichen.
Eine Feſting Od. Schanz
Ein Große Stadt ſo folgende meiſt auf den Thurmen bedeutet
Ein Stifft
Ein Königl. Ammt
Ein Haupt Gleite
Ein Bey Gleite
Eine Superintentur
Ein Haupt Kirche
Eine Filial Kirche
Welches mit einer Linien allezeit an ſeiner Haupt Kirche henget.
Ein Königl. Od. Fürſtl. Sch. oder adel. Schloß.
Ein Stadtlein
Ein Dorff mit einen Rittergutte und Kirche.
Ein Dorff mit einer Kirche und Vorwerge.
Ein Dorff mit einer Kirche
Ein Paſtorat
Ein Diaconat
Dieſe Puncto laufen Mediate Oder inmediate zu der Kirch Woſie Eingepfarret.
Ein Dorff mit einen Rittergutte
Ein Vorwerg
Ein Dorff dahin Bauer Häuſer.
Wieſet wohin dieſe fluſſe und Straſſen ſich ziehen
Ein Marckflecken Oder Jahrmarcks freyhet.
M. Steinbruch.
1 Ein Einzeln hauſ
Eine Ziegel Scheune
Pechhutte
Ein Schmidt
Eine Stutterey
Herrn Schäfferey
Ein Gaſthoff Od. Wirthshauſ
Eine Kneip Schencke
Eine waſſer Mühle
Eine Schiff Mühle
Scheidt Od. Breth Mühl
Pulver Mühl
Pappier Mühl
Walck Mühl
Wind Mühl
Oehl Mühl
Brücke über Waſſer
Fehre über einen Strohm
Teich Oder See
Sumpff Od. Moraſt
Ein Poſt Wechſel
Weinberg.
Straſſen
Holtz Oder Buſch
Ein jäger hauſ Oder Wohnung derer förſt bedinten
Eine Wüſte marcke Wo vor dieſe an ein Dorff geſtenden.
Ammts Grenzen
Ein Berg.
Eine gemeine Teutſche Meile der er 23 auff einen Gradum gehen
nach Wien
nach Ulm
Seyda
Lagerhauſ
Glashütte
Glockenberg
Lindische Heyde
Mügeln
Genitha
Leipe
Gemeinholz
Bürgerheyde
Bremen horſt
Lßbuſch
Kühlbuſch
Werche
Rühlsdorff
Arnsdorff
Elſter
Lutterſchen
Elſter Fl.
Gorsdorff
Hohenſchütz
Hohenſee
Schuzberg
Kolck
Hohenheijde
Rettig
Schanwald
Graba
Baltitzen
Cloden
Radel
Zuchhüſch
Zwiſchgko
Schoneiche
Lebien
Lochau
Hohndorff
Plosſig
Axien
Kühnitzſch
Vaundorff
Luabrun
Lichtenburg
Hinterſee
Bethau
Prettin
Hinterſee
Alte Elbe
Groß Iroben
Dahlenb. heyde
Pechhütte
Kl. Iroben
Proßwitz
Kirch Lach
Mühl Lach
Dauſchen
Kochloch
Seeberg
Polbiz
Bushhauſ.
Alte Elbe
Elb Fluß
Amt
Drebelgar
Vogelgeſang
Elſsig
Trosſin
Tränitz
Mohndorff
Roiſch
Falckenberg
Knieviz
Birckholtz
Königl. T.
Weidenhaijn Heyde
Weidenhaijn
Grosſwig
Schmid M.
Süptitz
Sup. Berge
Gerichte
Rothehurth
Rothehurth
Zinna
Mühl
Rathswalde berge
Zſchackau
Heyde
Falckenbruch
Schanze
Morgau
Werda
Neuſorge
Gradiz
Kötten
Dobrichau
Beckwitz
Rehefeld
Cölſa
Kalckenberg
Gorick
Zeckeritz
Kreiſchau
Eulenau
Schmörckendorff
Graſau
Lönnewiz
Kiebiz
Ubigau
Neumühl
Grabo
Beyersdorff
Zinsdorff
Wahrenbrück
Langennaundorff
Matzdorff
Bönitz
Liebenwerda
Luſsz
Zobersdorff
Prießeka
Meyde
Würdenhaijn
Oſchazgen
Reichenhaijn
Sathaijn
Elſterwerda
Stolzenhaijn
Naundorff
Nieske
Fraunhaijn
Steumen
Kl. Trebiz
Fichtenberg
Görſchkhauſ.
Kobenthal
Ruſſel
Weisbig
Hauptkreutz
Schen
Gorzig
Kraniz
Trebniz
Saſſen
Laaſ
Strehla
Lorenzkirch
Wellersmalda
Dahlen
Sernitz
Steinbruch
Schönewalda
Schützberg
Schweinitz
Steinsdorff
Stoltzenhaijn
Trieſewitz
Vorſtadt Hertzberg
Waltersdorff
Werchau
Werda
Wildenau
Zwechau
Zwiefigko
Einzelnehauser
Buſchhauſ.
Eckhardſche Mühl
Hauß Leßen
Hennigen Dam
Königl. Schäfferei
Löbner Mühl
Luſsgarthen
Mühlbergs Mühl
Neue Mühl
Pappier Mühl
Schaafſtall
Schanze
Scheune
Teichhauſ.
Ziegeloffen
Ammt Schweinitz
Ahlsdorff
Arnsdorff
Artzberg
Axien
Battien
Bernsdorff
Bethau
Bleddien
Brauſitz
Brandis
Burcken
Buſch Kühnsdorff
Cloden
Cloſe
Cremitz
Dautſchen
Diſsförde
Dubro
Eulenau
Freiwalda
Görsdorff
Görnewitz
Grabo
Graſso
Grauwinckel
Grochwitz
Groß Korga
Groß Traben
Hartmannsdorff
Hayda
Kathewitz
Kavertitz
Kauxdorff
Kaiſa
Klein Staritz
Kobenthal
Körtlitz
Kötten
Kreiynitz
Langenrieth
Laiſen
Lehndorff
Lohrenz Kirch
Martins Kirchen
Mögleritz
Mühlberg Altſtadt
Mühlberg Neuſtadt
Neuwalda
Oltzſchau
Oſchützgen
Packiſch
Plotha
Prieſchkau
Püſswerda
Peſchwitz
Reichenhaijn
Saxdorff
Schönewalda
Schweditz
Seijdewitz
Stariz
Stehla
Wendiſch Buſchitz
Wentzendorff
Wohlau
Würdenhaijn
Zeckeritz
Einzelnehauser
Angerhauſ
Cläuſe
Fehrhauſ.
Graufchkitz Mühl
Hauſ. Kreiynitz
Heegerhauſ.
Luckenhauſ.
Reichnitz
Schloß Mühlberg
Unter Mühl
Ammt Mühlberg
Alt Belgern
Altenau
Auſsig
Beyersdorff
Blumberg
Bonagck
Borſchitz
Brotewitz
Burxdorff
Coßdorff
Cröbeln
Fichtenberg
Hayda
Kathewitz
Kavertitz
Kauxdorff
Kaiſa
Klein Staritz
Kobenthal
Körtlitz
Kötten
Kreiynitz
Langenrieth
Laiſen
Lehndorff
Lohrenz Kirch
Martins Kirchen
Mögleritz
Mühlberg Altſtadt
Mühlberg Neuſtadt
Neuwalda
Oltzſchau
Oſchützgen
Packiſch
Plotha
Prieſchkau
Püſswerda
Peſchwitz
Reichenhaijn
Saxdorff
Schönewalda
Schweditz
Seijdewitz
Stariz
Stehla
Wendiſch Buſchitz
Wentzendorff
Wohlau
Würdenhaijn
Zeckeritz
Einzelnehauser
Angerhauſ
Cläuſe
Fehrhauſ.
Graufchkitz Mühl
Hauſ. Kreiynitz
Heeg

Accurate Geograph-Delineation deer Aemmter Bitterfeld, Delitzsch u. Zoerbig

Nebst allen daran grenzenden Aemmtern und Gegenden.

In Amsterdam bey Petr. Schenk mit Konigl. u. Churfurstl. Sachs. Privilegio. M DCC LVIII.

Register

Ammt Bitterfeld

Alt-Leßnitz FG.b
Beyersdorff E.c
Bitterfeld EG.c
Brehna E.d
Brösa I.c
Brösen Vorwerg I.d
Burg Kommitz G.Hb.c
Crina H1.c
Diemendorff E.d
Dölßdorff D.c
Friedersdorff C.c
Glewitzsch E.c
Golp G.b
Großa H.c
Greppien F.c
Höhenlubes I.b
Holtzweißig F.c
Kitzendorff E.d
Lindenhaym I.d
Mülau Groß G.b
Möst F.b
Mühlbeck G.c
Miltenstein G.c
Niemegck G.c
Petersroda F.d
Plodda H.c
Pipelitz Vorw G.b
Poßigck D.b
Pouch G.c
Triora F.b
Quetz D.c.d
Ramsin E F.c
Renneritz F.c
Reuden E.b.c
Rhein E.d
Roitsch F.d
Roitschgen E.d
Rösa H.c
Schira F.b
Salegaß F.c
Sandersdorff F.c
Saltzfurth E.b
Schädendorff E.d
Schlaitz H.c
Schmertz Vorw H.c
Schkeäna I.c
Thalheim E.c
Tiefensee I.c
Torna E.d
Wachtendorff Vorw F.c
Weßwitz E.d
Wolffen F.c
Zernewitz E.d
Zöckeritz Mühl G.c
Zschernsdorff F.c

Einzelne Hauser

Ammts Mühle G.c
Berg Schencke F.G.b
Brücken Hauß G.c
Forster Hauß G.b
Golpsche Mühl G.b
Lobermühl F.c
Obermühl H.c
Pechhütte I.c
Rothe Hauß G.c
Schützenhauß H.c
Untermühl H.c
Wintzerhauß F.G.b

Wüste Marcken

Hermsdorff E.b
Stackendorff E.f.c

Ammt Delitzsch

Badrina H.d
Bageritz E.e
Beerendorff G.d
Benndorff G.d
Beuden G.e
Biedersee A.d
Biesen G.e
Brönniß H.d
Broda Naundorff G.e
Burghäuser C.e
Broda G.d
Cößeln B.c
Creuma G.e
Delitzsch FG.d
Döbernitz G.d
Döhern GH.c
Dölbau C.e
Doberstau E.d
Dröbitz C.c
Drößig D.d.e
Dürrings dorff E.e
Emßdorff D.E.e
Etzelwitz F.e
Flemßdorff F.e
Fregsroda F.e
Frößnitz B.d
Gerbißdorff F.e
Geritz E.d
Gretz D.d
Gleßiena E.e
Görnitz E.d
Göritz I.d
Göttnitz C.c
Gollm E.d
Gollmanitz H.d
Grahschitz F.e
Grebehna F.e
Güntheritz G.e
Höhen Oßig H.e
Hohenroda H.d
Heyligendorff E.d
Iora H.c
Katters Naundorff F.e
Kertitz F.d
Klepzig D.e
Klischmar Groß E.d.e
Klischmar Klein E.d
Klötzen G.H.e
Kölsau od Kolsschau E.e
Kömlitz G.e

Einzelne Hauser

Kockwitz D.e
Krostitz Groß H.e
Krostitz Klein H.e
Kühna Groß F.d
Kühna Klein F.d
Kittern C.c.d
Landsberg D.E.d
Laue G.d
Lähelitz H.e
Lißa Groß F.d.e
Lißa Klein F.d.e
Löbersdorff D.e
Löbnitz H.c
Lömsel G.e
Lößen G.e
Lockowina H.d
Lolansdorff E.d
Möst C.e
Mocherwitz G.H.d.e
Naundorff D.e
Neuhauß G.d
Nieder Oßig H.d.e
Nößelitz E.d
Nockwitz E.F.e
Ostra C.e
Paupitzsch G.c.d
Petersdorff D.d
Peterwitz F.d
Pfaffendorff E.d
Pielitz D.d
Plötz ober B.c
Plötz unter B.c
Pönitz I.e
Portitzsch E.F.d
Poßdorff H.d
Queiß D.e
Quering F.d
Rabutz F.e
Radefeld F.e
Ragwitz G.e
Reibitzsch H.d
Reißdorff D.E.d
Reusen D.d.e
Riedeburg am Capellen Ende C.e
Rödgen F.d
Roitsch H.c
Rosenfeld D.d
Schelckau G.e
Schenckenberg F.d
Schießdorff D.d
Schladitz G.e
Schlatitz F.e
Schnadiz I.c
Scholiß H.d
Schützhauß Vorw H.c
Schweidiz E.e
Schwetz D.E.d
Seelhausen G.e
Seydersdorff E.e
Selben G.d
Serbitz F.d
Sietsch E.e
Sternewitz D.e
Sorckewitz F.d
Sultitz E.F.d
Trelitz B.e
Welß D.d
Webendorff D.e
Werben G.d
Werbelin F.G.e
Werlitzsch E.e
Wertherthan B.C.e
Weßewitz B.d
Wiedemar E.e
Wiedersdorff D.e
Wiesenena E.e
Wollauna I.e
Wölckau Klein F.d
Wolteritz G.e
Zaasch F.d
Zschepen G.d
Zschernitz E.F.d
Zschortau G.e
Zwebendorff D.d.e
Zwochau E.e

Einzelne Hauser

Benndorffer mühl G.d
Buschesscircke G.e
Capelle bey Landsb E.d
Dörffgensmühl F.G.d
Ebertsmühl G.d
Kellerhauß G.d
Naundorffer m F.G.d
Ostraischemühl C.c
Plötzer Gasthoff B.e
Stadtmühl F.d
Wintzerhauß F.G.d

Ammt Zoerbig

Grätz D.c
Heydeloh E.e
Hünsdorff C.e
Köckern F.e
Löberitz D.e
Löbersdorff D.c
Möhlau E.c
Möselitz D.e
Prußendorff D.c
Quetz D.c.d
Rieda C.c
Rödichen F.e
Röpau C.D.b
Rödigckau D.E.c
Schrentz C.c.d
Siegelsdorff C.D.c
Spören D.c
Stumßdorff C.c
Tannepols E.c
Werben C.c
Zeschdorff D.c.d
Zöberitz E.c
ZOERBIG D.c
Zschepkau E.c

Einzelne Hauser

Schloßmühl D.c

Erklärung derer Zeichen.

- Eine Vestung.
- Schantze
- Ein Königl. Chur Sächß. Amt.
- Ein Haupt Gleite.
- Ein Bey Gleite.
- Eine Stadt.
- Eine Superintendur.
- Ein Stifft.
- Ein vermahlig Kloster.
- Eine Haupt Kirche.
- Eine Filial Kirche welche alle oder mit einer geraden Linie an ihrer Haupt Kirche hanget.
- Ein Städtlein.
- Ein Königl. od. Fürstl. Schloß.
- Gräfflich. od. Adel. Schloß.
- Ein Dorff mit einer Kirche u. Ritterguthe.
- Ein Dorff mit einer Kirche u. Vorwerge.
- Ein Dorff mit einer Kirche darauf ein Pastor sitzt od. Diaconat ist.
- diese Puncten laufen immediate od. immediate zu der Kirche wohin die Orte eingepfarret.
- Ein Herrn Hauß od. Dorff mit einem Ritterguthe.
- Schrifftsäßig.
- Ammtsäßig.
- Ein Ort wo ein Vorwerg.
- Ein bloß Dorff da nur Bauern wohnen.
- Wüstemarcken.
- wohin Straßen u. Flüsse sich ziehen.
- Jahrmarckts Freyheit
- Steinbruch.
- Ein einzeln Hauß.
- Ziegelscheune.
- Kalckofen
- Ein Schmidt.
- Herrn / Bauer } Schafe
- Gasthoff Wirthshauß.
- Kleine Schencke.
- Wasser / Schiff
- Walck / Oel. ww Brett.
- Wind und Papier Mühle.
- Brücke über Wasser
- Töhre über einen Strom.
- Teich oder See.
- Postwechsel.
- Land Straße.
- Holtz oder Busch.
- Ein Lägerhaus oder Wohnung derer Forstbedienten.
- Ein Berg.
- Wo eine Feldschlacht gehalten worden.
- Eine Capelle.
- ruinirtes Schloß.
- Ämts Grenzen.

Eine gemeine Teutsche Meile 15 zu einen Grad gerechnet.

Accurate Geographische Delineation derer Zum Sächsischen Chur Creisse Gehörigen Aemter Liebenwerda und Schlieben

Nebst darinnen befindlichen Stædten und Dorff Schafften auch andern angrenzenden Orten.

In Amsterdam by Petrus Schenk mit Königl. und Churfürstl. Sächs. Previlegio.

XXXVI Grad Longit:

LII Grad Latit:

Ammt Liebenwerda

- Balnsdorff DE.e
- Beijderfitz F.f
- Bömsdorff DE.f
- Bönitz E.g
- Cölsa CD.f
- Cöllentzgen EF.gh
- Crebeln F.h
- Dobra FG.g
- Döllingen H.g
- Domsdorff F.f
- Falckenberg D.f
- Frieders Luga DE.e
- Freiwinckel F.g
- Görden I.f.g
- Gräfendorff D.e
- Grassau CD.f
- Hohen Leipisch H.g
- Kauxdorff E.g
- Kiebitz D.f
- Korgitsch C.g
- Langen Naundorff E.f
- Laußitz E.g
- Liebenwerda F.g
- Lönnewitz D.fg
- Marxdorff D.g
- Maasdorff F.g
- Möglenz E.g
- München E.f
- Neüdeck D.f
- Neümühl E.f
- Ottersitz C.g
- Prestewitz F.f
- Röthstein F.f
- Schmörckendorff D.f
- Stadtwinckel EF.g
- Theissa G.f
- Thrassdo E.f
- Übigau DE.f
- Wahrenbrück EF.f
- Wiederau E.ef
- Wildgrube F.f
- Winckel F.f
- Zinsdorff E.f
- Zöbersdorff F.g
- Zschetscha FG.g

Höltzer

- Bomsdorffer Busch
- Busch E.f
- Cölsser Busch CD.f
- Dickigt D.f
- Duncker furth E.f
- Elss Busch EF.g
- Gatzschke EF.g
- Gehege D.f
- Gehege E.f
- Gemein Holz DE.e
- Gemein Holz D.f
- Gemein Holz D.g
- Groß Busch D.e
- Grosse Busch E.f
- Grahlen H1.g
- Gruhne E.e
- Heyde E.e
- Heydgen F.g
- Hirth Busch G.g
- Kammert DE.e
- Kleine Wobrick I.g
- Krahle E.f
- Krahnen Neft D.f
- Kukitsch E.f
- Lauschke E.f
- Lehden Holz G.g
- Liebenwerdl. Heyde GH.f
- Marxdorffer Holz DE.g
- Morucko I.g
- Mühl Busch D.e
- Naundorffer Busch E.f
- Roch. Holz H.f
- Sandberg EF.f
- Sara E.f
- Scharffenberg CD.e
- Sprös DE.f
- Tannen Holz E.f
- Ubigauer Heyde E.f
- Vodelberge E.f
- Wahlitzschken D.e
- Wehricken E.f
- Wiederauer Busch E.e
- Ziegraun F.g
- Zschreischer Lehde FG.f
- Zschitsch F.f

Berge

- Groß estein F.f
- Klösterberg H.g
- Pfaffenberg G.g
- Winckelberg F.f

Wasser

- Arm F.g
- Fluth D.f
- Grosse Teich F G.g
- Kleine Elster G.f
- Kleine Röder E.g
- Kleine Teich F G.f
- Kühmaul E.f
- Landgraben F G.f
- Neügraben CD.f
- Quelle G.g
- Schwarze Elster E.f
- Schwarzegraben F.g
- See H.g
- Spring Teich D.f
- Stamm Teich D.f
- Staupiz Bach I.f
- Zielgraben E.e

Einzelne Hauser

- Burgwall Schanze EF.g
- Döllingar Pech Hütte H.g
- Friedersdorffer Pech H. GH.f
- Hauss Ubigau DE.f
- Heyde Thurm G.g
- Höhe
- Neüe Hauss D.f
- Obermühl G.g
- Papiermühl E.f
- Ständer H.g

Ammt Schlieben

- Alt Hertzberg D.e
- Berga EF.d
- Cölsschau E.de
- Franckenhain E.e
- Friedersdorff DE.e
- Groß Rosen DE.f
- Hennsdorff DE.b
- Hilbersdorff G.de
- Hohen Bücko G.d
- Jagdfall E.e
- Jessnig D.d
- Kaxdorff D.e
- Klein Rosen DE.f
- Knippelsdorff E.c
- Köroa E.cd
- Krafsig E.d
- Kulpien FG.c
- Langen Grafsau HI.c
- Lebuse F.d
- Mahlisschenkendorff E.e
- Naundorff F.d
- Neu Naundorff DE.e
- Niebendorff D.b
- Oelsig EF.e
- Osterода E.e
- Petcus E.a
- Poltzen DE.e
- Profsmarck G.d
- Redlin E.e
- Rüdingsdorff I.b
- Schlieben EF.d
- Schliebische Schäferey E.d
- Schönau FG.c
- Schwarzenburg Vorw. H.d
- Sorgenfeld G.c
- Stechau G.e
- Striefa EF.d
- Walthersdorff D.b
- Werch Luga F.d
- Wüstermärck H.c

Höltzer

- Alte Wiesen Ecke E.d
- Birckhorst E.e
- Bornstiel G.e
- Brand Busch FG.e
- Bürger Busch D.d
- Fichtwald G.e
- Fichtwald G.d
- Gemein Busch D.f
- Gemein Holz G.e
- Grosse Busch D.d
- Grosse Müntze E.e
- Grosse Schweinert D.f
- Gute Heyde E.d
- Herrn Busch D.e
- Kleine Müntze E.e
- Kleine Schweinert D.f
- Körber Busch E.c
- Lebuser Heyde F.d
- Lichterfeld EF.d
- Mittelmünze E.e
- Müntze D.d
- Naundorffer Gr. Holze FG.d
- Ofteroder Heyde E.e
- Profsmarcker Heyde GH.d
- Pültzen Busch G.e
- Rochauische Heyde GH.d
- Schäferey Busch FG.e
- Schleblaba DE.e
- Steinbusch E.c
- Striefsner Heyde F.d
- Teufels Busch G.e
- Zschepplinberg D.d

Berge

- Gerichte E.d
- Groseberg EF.e
- Martinsberg EF.e
- Radeberg FG.c
- Sarenberg DE.d
- Wacholderberg I.b
- Wachtelberg H.c
- Zickelsberge EF.e

Wässer

- Blancke Teich GH.d
- Fuchs Pfuhl T. G.d
- Grosse Teich H.d
- Körber Teich F.c
- Kremitz Bach E.e
- Landgraben E.c
- Landgraben D.ed
- Mittel Teich G.d
- Mühlgraben F.e
- Mühl Teich FG.cd
- Quelle F.e
- Schneide Teich G.d
- Todengraben E.de
- Walicke F.e

Einzelne Hauser

- Burgwall E.e
- Fördermühl F.cd
- Gottesacker Kirche EF.e
- Hintermühl FG.d
- Körbermühl F.c
- Postbergermühl D.e
- Steigenühl EF.e

Wüstemarcke

- Sasendorff G.d

Wüstemarcken

- Döbern D.f
- Frauenthal E.g
- Grabern E.f
- Sandfurth D.g
- Seelhausen E.g

Ammt Schlieben

- Alt Hertzberg D.e
- Berga EF.d
- Cölsschau E.de
- Franckenhain E.e
- Friedersdorff DE.e
- Groß Rosen DE.f
- Hennsdorff DE.b
- Hilbersdorff G.de
- Hohen Bücko G.d
- Jagdfall E.e
- Jessnig D.d
- Kaxdorff D.e
- Klein Rosen DE.f
- Knippelsdorff E.c
- Köroa E.cd
- Krafsig E.d
- Kulpien FG.c
- Langen Grafsau HI.c
- Lebuse F.d
- Mahlisschenkendorff E.e
- Naundorff F.d
- Neu Naundorff DE.e
- Niebendorff D.b
- Oelsig EF.e
- Osterода E.e
- Petcus E.a
- Poltzen DE.e
- Profsmarck G.d
- Redlin E.e
- Rüdingsdorff I.b
- Schlieben EF.d
- Schliebische Schäferey E.d
- Schönau FG.c
- Schwarzenburg Vorw. H.d
- Sorgenfeld G.c
- Stechau G.e
- Striefa EF.d
- Walthersdorff D.b
- Werch Luga F.d
- Wüstermärck H.c

Höltzer

- Alte Wiesen Ecke E.d
- Birckhorst E.e
- Bornstiel G.e
- Brand Busch FG.e
- Bürger Busch D.d
- Fichtwald G.e
- Fichtwald G.d
- Gemein Busch D.f
- Gemein Holz G.e
- Grosse Busch D.d
- Grosse Müntze E.e
- Grosse Schweinert D.f
- Gute Heyde E.d
- Herrn Busch D.e
- Kleine Müntze E.e
- Kleine Schweinert D.f
- Körber Busch E.c
- Lebuser Heyde F.d
- Lichterfeld EF.d
- Mittelmünze E.e
- Müntze D.d
- Naundorffer Gr. Holze FG.d
- Ofteroder Heyde E.e
- Profsmarcker Heyde GH.d
- Pültzen Busch G.e
- Rochauische Heyde GH.d
- Schäferey Busch FG.e
- Schleblaba DE.e
- Steinbusch E.c
- Striefsner Heyde F.d
- Teufels Busch G.e
- Zschepplinberg D.d

Berge

- Gerichte E.d
- Groseberg EF.e
- Martinsberg EF.e
- Radeberg FG.c
- Sarenberg DE.d
- Wacholderberg I.b
- Wachtelberg H.c
- Zickelsberge EF.e

Wässer

- Blancke Teich GH.d
- Fuchs Pfuhl T. G.d
- Grosse Teich H.d
- Körber Teich F.c
- Kremitz Bach E.e
- Landgraben E.c
- Landgraben D.ed
- Mittel Teich G.d
- Mühlgraben F.e
- Mühl Teich FG.cd
- Quelle F.e
- Schneide Teich G.d
- Todengraben E.de
- Walicke F.e

Einzelne Hauser

- Burgwall E.e
- Fördermühl F.cd
- Gottesacker Kirche EF.e
- Hintermühl FG.d
- Körbermühl F.c
- Postbergermühl D.e
- Steigenühl EF.e

Wüstemarcke

- Sasendorff G.d

Erklærung

- Eine Stadt — Ein Städtlein
- Eine Schanze — Ein Ammt — Ein Haupt Gleite
- Beijgeleite — Eine Superintendur — Eine Haupt Kirche
- Eine Filial Kirche welche allezit mit einer geraden Linea an ihrer Haupt Kirche henget. F. Ein Königl. od. Fürstl. Grässl. oder Adel. Schloss. Ein Dorff mit einer Kirche und Rittergutheu
- Ein Dorff mit einer Kirche und Vorwerge.
- Ein Dorff mit einer Kirche darauff — Ein Pastorat.
- Diaconat ..... diese Puncta lauffen mediate oder immediate zuder Kirche dahin der Ort ein gepfarret
- Ein Herrn Hauss oder Dorff mit Einem Rittergutheu wo mehr als Eins Stehet die zahlboben. bedeütet Schrifftsässig. Ammtsässig
- Ein Ort wo ein Vorwerg. — Ein bloss Dorff, darur Bauern.
- weiset wohin Strassen und Flüsse Sich ziehen
- Ein Marckt Flecken. od. Jahr Marckts Freijheit
- Steinbruch oder Felsen. Eine Glass Hütte, 1 Einzeln Hauss.
- Ziegelscheüne. Pech Hütte
- Ein Schmidt, Herrn Schäferej, Bauer Schaffe.
- Ein Gasthoff oder Wirthshauss. Kleine Schencke.
- Wassermühl. Schiffmühl. Brethmühl. Pappiermühl
- Walckmühl. Oelmühl. Windmühl. Wein Berg.
- Brücke über Wasser — Föhre über einen Strohm
- Teich, oder See. Morast. Sumpf. Postwechsel
- Strassen. Holz, oder Busch. Ein Jägerhauss oder Wohnung derer Forst Bedienten. Wüstemarck wo sonst ein Dorff gestanden — Ein Berg

Eine Teutsche Meile 15 zu einen Gradu.

1/8 1/4 1/2 1

A 40 B 45 C 50 D 55 E XXXVI Grad Longit: F 5 G 10 H 15 I 20 K 25 L

LII Grad Latit: b 55 c 50 d 45 e 40 f 35 g 30 h



Dobritz Mühl — O.e.
Dorff Mühl — O.g.
Dorff Mühl — N.f.
Dorff Mühl — P.f.
Dreykotten Mühl — K.c.
Dündorff Mühl — O.g.
Eülen Mühl — N.O.f.
Forst Mühl — N.g.
Gesundborn bey Gahsen — O.e.
Goldmanns Mühl — M.g.
Grabschütz Mühl — M.f.
Große Mühl — P.f.
Hammer Mühl — O.g.
Hammer Mühl — M.e.
Hebley — N.d.
Hempels Mühl — P.f.
Herr Geratter — N.d.
Herrn Mühl — N.g.
Hofe Mühl — P.f.
Hofe Mühl — N.g.
Holz Mühl — M.e.
Hühn Mühl — O.g.
Kathens Mühl — O.f.g.
Kathewitz Mühl — N.f.
Kirsten Mühl — O.g.
Kleine Mühl — P.f.
Kolckwitz — O.d.
Königl. Weinberge — O.e.
Kraußpen Mühl — P.f.
Krüntzsch Mühl — L.M.e.
Kühn Ast — N.e.
Loßer Mühl — L.e.
Martins Kirche — O.e.
Miltitz Mühl — N.f.
Neid Mühl — N.f.
Neüdeck Mühl — P.f.
Neü Mühl — P.f.
Nieder Mühl — M.e.
Nieder Mühl — M.e.
Nieder Mühl — N.g.
Ober Mühl — M.e.
Ober Mühl — N.e.
Ober Mühl — M.e.
Oel Mühl — L.d.
Oppels Mühl — M.N.g.
Phasanhauß — N.g.
Preüßigers Mühl — P.f.
Reinßbergl. Mühle — N.g.
Richter Mühl — P.h.
Roitsch Mühl — N.f.
Rosen Mühl — M.e.
Rothe Mühl — N.f.
Rüdigs Mühl — O.g.
Sanct. Afra — O.e.
Sand Mühl — N.g.
Schäfery Grumenhen: — N.g.
Schäfery Schieritz — N.e.
Schloß Mühl — M.d.
Semmel Mühl — O.g.
Spitzhauß — N.e.
Steltzer Mühl — N.f.
Steudten Mühl — M.f.
Tannebergische Mühl — N.f.
Tännigt Mühl — O.g.
Tann Mühl — M.g.
Weinhauß — I.e.
Wetzlische Mühl — O.g.
Windorff — N.d.
Wolcknitz Mühl — I.d.

WÜSTE MARCKEN.

Ockritz — I.d.
Willschütz — L.d.

AMMT NOSSEN.

Augustberg — M.f.
Auterwitz — L.e.
Berbersdorff — K.g.
Bertholsdorff — K.g.
Bockendorff — K.h.
Böhrigen — K.g.
Breitenbach — M.g.
Closter Zella — M.f.
Crumbach — K.g.
Cunersdorff — K.g.
Daubnitz — M.e.
Dietters dorff — K.g.
Etzdorff — K.f.
Eulendorff — K.h.
Gerßdorff — L.f.
Gleißberg — L.f.
Gohla — M.f.
Goßberg — L.g.
Greiffendorff — I.K.g.
Groß Voigtsberg — M.g.
Gruhna bey Noßen — M.f.
Gruhna bey Roßwein — K.f.
Haßlau — K.f.
Hohenlaufft — K.f.
Kaltofen — K.g.
Klein Voigtsberg — M.g.
Langenstriegis — K.h.
Lauenhayn — H.g.
Lichtenberg — I.g.
Löbschütz — M.e.
Lüttewitz — L.f.
Mittel Marbach — L.g.
Mobendorff — K.g.
Mocha — K.e.
Mögen — L.e.
Mühra — I.e.
Naundorff — K.g.
Nieder Eüla — M.f.
Nieder Marbach — L.g.
Nieder Litzschen — K.e.
Nieder Striegiß — K.f.
Noßen — M.f.
Ober Grühna — M.g.
Ober Lommatsch — N.d.
Ober Marbach — L.g.
Oßig — K.f.
Ostrau — K.e.
Pappendorff — K.g.
Priesen — L.f.
Rauben — M.e.
Rehsa — M.f.
Reichenbach — L.g.
Reichberg — K.h.
Rosenthal — L.f.
Roßa — L.g.
Roßwein — K.L.f.
Rudelsdorff — I.K.f.
Schlegel — K.g.
Schmalbach — L.g.
Seyfersdorff — L.f.
Siebenlehn — N.g.
Sieglitz — M.d.
Soppen — N.f.
Steüdten — L.e.
Theschütz — L.f.
Trebnitz — K.e.
Trogen — L.d.
Ulrichsberg — K.f.
Wachtnitz — M.e.
Wauden — L.e.
Wettersdorff — L.f.
Wuhnitz — L.e.

HÖLTZER.

Aue — M.g.
Bahrberg — K.g.
Berg — M.g.
Beütigt — K.h.
Bober — M.f.
Bohrberg — K.g.
Breite Tannigt — K.g.
Buchgraben — K.g.
Burgberg — L.f.
Bürgerberg — K.L.f.
Dicke Eiche — M.f.
Dächselberg — M.f.
Finckenberg — K.g.
Galgen Holtz — L.f.
Gehege — K.L.h.
Gemein Holtz — I.e.
Gemein Holtz — K.h.
Gemein Holtz — K.g.
Gemein Holtz — K.f.
Glantze — L.f.
Hahn Holtz — K.L.h.
Häseligt — L.g.
Heintzenborn — L.M.g.
Hohestück — L.f.
Hohle Tanne — K.g.
Hopffbusch — L.g.
Kirchbusch — L.g.
Klatzschberg — K.g.
Kohla — K.g.
Kohlung — L.g.
Langeberg — L.f.
Leithen — M.g.
Mühl Holtz — K.f.
Muldenberg — L.f.
Neüe Waldgen — K.g.
Niedere Streithöltzer — K.g.
Nonnenwald — L.g.
Ober Kohlung — L.M.g.
Obere Streithöltzer — K.g.
Pfarrholz — K.h.
Pfarrholz — K.h.
Pfarrholz — K.g.
Pfarrholz — L.M.g.
Rodigt — M.f.
Roßerwald — I.g.
Röthenberg — L.f.
Steinbüschgen — K.g.
Tännigt — L.f.
Wüstung — K.f.
Zellische Wald — L.M.b.

BERGE.

Haasensprung — K.f.
Hartenberg — K.L.f.
Lerchenberg — K.h.
Porstenberg — K.h.
Wunderburg — K.L.f.
Ziegenhübel — K.g.

WASSER.

Aschbach — L.g.
Bohlbach — K.g.
Dorffbach — M.g.
Eülendorffl. bach — K.h.
Freybergl. Muldau — M.g.
Große Striegiß — L.g.
Haselbach — K.f.
Hirschbach — K.g.
Kleine Striegis — K.h.
Költzenbach — L.f.
Pfarrbach — L.g.
Schmalbach — K.g.
Tieffebach — K.g.

EINZELNE HAÜSER.

Berbersdorffer Mühl K.g.
Beyer Mühl — M.g.
Burg Mühl — L.f.
Busch Mühl — M.g.
Closter Mühl — M.f.
Etzdorffer Mühl — K.f.
Försterhauß — M.g.
Forsthauß — M.g.
Goritz Mühl — K.e.
Goßbergische Mühl — L.g.
Greüsinger Mühl — K.f.
Grunroder Mühl — K.f.
Hammer Mühl — L.g.
Heü Mühl — L.g.
Klinge — K.f.
Kumersheim Schäfery L.f.
Lauenhayner Mühl — H.g.
Mittel Mühl — K.g.
Mittel Mühl — M.f.
Mönchhoff — K.e.
Neidhardt — K.f.
Nieder Mühl — L.g.
Ober Grunermühl — M.g.
Ober Mühl — K.h.
Ober Mühl — K.g.
Ober Mühl — L.g.
Ober Mühl — M.f.
Richter Mühl — L.g.
Rothe Mühl — M.f.
Stadt Mühl — K.L.f.
Steüer Mühl — M.g.
Tieffengrund — K.f.
Troische — K.f.
Unter Mühl — K.g.
Unter Mühl — K.h.

WÜSTE MARCK.

Wüstalbertitz — M.e.

AMMT OSCHATZ.

Alt Kötitz — H.c.
Alt Oschatz — I.d.
Bochra — L.c.
Börlen — G.c.
Borna — K.c.d.
Bornitz — K.d.
Börtewitz — H.c.
Bucha — I.c.
Calbitz — H.c.
Canitz — I.c.
Casabra — K.d.
Clantschwitz — K.c.
Clantzwitz — K.e.
Collmen — I.d.
Dahlen — H.c.
Dobernitz — L.d.
Dösitz — L.d.
Dürrplotitz — L.d.
Frauwalda — G.b.
Gantzig — K.d.
Gaunitz — K.c.
Gloßen — H.d.
Görtzig — L.c.
Gröba — L.c.d.
Grobtitz — L.d.
Großböhla — H.I.c.
Groß Rügeln — L.c.
Grubnitz — L.d.
Hahnefeld — K.d.
Hoff — K.d.
Hohwußen — K.d.
Kalbitz — L.d.
Kleinböhla — I.e.
Klein Limritz — I.f.
Klein Ragwitz — K.d.
Klein Rügeln — L.c.
Klein Zißen — H.c.
Klöditz — K.c.
Kreyscha — I.d.
Kreyn — K.d.
Lampersdorff — H.d.
Lampersvalda Mitt: I.c.
Lampersvalda Nied: I.c.
Lampersvalda Ober I.c.
Lannewitz — K.d.
Laaß — K.c.
Leckwitz — K.c.
Leißnitz — I.c.
Leüben — I.d.
Lichtensee — M.b.
Liebschütz — K.e.
Limbach — I.d.
Limritz — I.f.
Malckwitz — H.c.
Mannschatz — K.c.d.
Mautitz — L.d.
Merckwitz — I.c.
Mertzdorff — I.c.d.
Mölau — I.c.
Naßenberg — K.d.
Naundorff — I.d.
Neü Kötitz — H.c.
Ober Reüsen — L.c.
Ochsensaal — G.H.b.
Oppitzsch — L.d.
Oschatz — I.K.d.
Ostrau — K.e.
Otsch — I.d.
Panitz — L.d.
Pappenheim — I.d.
Pinnewitz — L.d.
Ploßwitz — L.d.
Poltzen — N.b.
Rachzahn — K.e.
Radegast — G.c.
Ragwitz — I.d.
Ratzen — K.d.
Reüsen — L.c.
Roitzsch — L.M.d.
Röppen — K.d.
Rosenthal — I.d.
Rothe Vorwerg — I.d.
Salbitz — K.d.
Saalhausen — I.d.
Salsen od: Sahlasan K.c.
Schlatitz — I.d.
Schleben — H.d.
Schmannewitz — H.c.
Schmorckau — K.c.d.
Schönnewitz — K.c.d.
Schwartzroda — L.c.
Schweta — I.f.
Schlitz — H.d.
Seerhausen — L.d.
Sernewitz — I.c.
Stauchitz — L.d.
Stößchütz — L.d.
Strehla — L.c.
Striegnitz — M.d.
Striese — I.d.
Technitz — I.e.f.
Terpitz — K.c.
Teützschluppe — H.c.
Thalheim — I.d.
Treben — L.d.
Trebnitz — I.c.
Trogen — L.d.
Vorwerg — L.M.c.
Wadewitz — L.d.
Weichteritz — K.d.
Weitschenhayn — L.e.
Wendischluppe — H.c.
Wellerswalda — I.c.
Wetitz — I.d.
Winckwitz — O.e.
Zaußwitz — K.c.
Zöschau — K.d.
Zeückeritz — I.c.

HÖLTZER.

Albersdorff — H.d.
Altebach — H.d.
Barbach — I.d.
Baumgarthen — H.d.
Birckheyde — I.d.
Birckholz — G.H.b.
Bocksholz — H.d.
Bornholz — I.d.
Brand — G.c.
Breiteholz — I.K.c.
Bruchholz — I.d.
Buschholz — I.c.
Crannich — G.b.
Cullnberg — H.d.
Dorffhölzgen — I.c.
Durrenberg — K.c.
Droxgehren — H.b.
Eichholz — L.c.
Ellerbusch — H.d.
Erlicht — K.d.
Eßpig — L.d.
Eßpig — L.d.
Fichtenbusch — G.c.
Forst — I.d.
Fulda — G.b.
Gemein holz — G.H.c.
Gieren — I.d.
Gottsholz — L.d.
Gröbischebusch — L.c.
Hagen — K.d.
Hayn — G.c.
Hoffe holz — L.c.
Hölle — G.c.
Keilbusch — I.d.
Keßel — K.d.
Klinge — H.c.
Krahberg — H.c.
Krabitzschke — L.c.
Kriegsgüther — I.b.
Nachtgehege — I.c.
Ober heyde — H.b.
Pfarrholz — H.c.
Pfarrholz — I.b.
Pischberg — I.c.
Radeland — I.c.
Raths holz — H.d.
Rohrbusch — K.d.
Ruthen — I.d.
Schlangenberg — I.d.
Schlatitzer holz — H.d.
Schlöffer holz — H.I.d.
Schönewaßer — G.H.b.c.
Steinberge — H.c.
Striefer holz — I.d.
Struthe — I.c.
Vorderholz — I.d.
Waldhufen — H.d.
Wiese Teich — K.c.
Wolffs holz — I.c.
Zscherne — K.c.

BERGE.

Dürreberg — K.c.
Gottesackerberg — L.c.
Ottenberg — K.c.
Spitzgestein — I.b.
Steinberg — G.c.
Thonberg — K.d.

WASSER.

Alte Teich — H.b.
Altzen Teich — H.c.
Breth Teich — G.b.
Bruchbach — H.c.
Dahlnerbach — H.I.c.
Dellnitz od Delzeb: I.K.d.
Elbstrohm — L.c.
Eyerpfuhl — H.c.
Große Teich — K.d.
Herrn Teich — G.H.c.
Heyden Teich — I.d.
Jahnabach — L.d.
Katzbach — L.d.e.
Kühteich — G.c.
Laucken Teich — K.d.
Leübner Teich — I.d.
Loßabach — G.c.
Malckwitzer Teich — H.c.
Mühlgraben — L.d.
Mühl Teich — K.d.
Mühl Teich — G.c.
Mühl Teich — I.c.
Neue Teich — H.b.
Steinborn — G.H.c.
Strüth Teiche — I.c.
Struth Teich — I.c.d.
Waldborn — G.c.
Wolffs Teich — I.c.

EINZELNE HAÜSER.

Bautsch Mühl — H.c.
Breth Mühl — G.b.
Dörffgens Mühl — I.c.
Dorff Mühl — L.c.
Feld Mühl — M.c.
Gräben Mühl — H.c.
Hebey Mühl — H.c.
Heyde Schäferey — I.d.
Hoßpital zum H. Geist — I.d.
Kellmiß Mühl — I.c.
Kirsten Mühl — H.c.
Malckwitzer Mühl — H.c.
Malz Mühl — I.c.
Mittel Mühl — I.c.
Mittel Mühl — H.c.
Posthauß Calbiz — H.c.
Quatzsch Mühl — H.c.
Rechau Schäferey — K.d.
Sand Mühl — H.I.c.
Schützenhauß — K.c.
Thalguth — K.d.
Wendische Mühl — H.c.
Weinhauß bey Borna K.c.
Wiesen Mühl — H.c.

WÜSTE MARQVEN.

Beyersdorff — H.d.
Blumberg — K.d.
Cunersdorff — I.d.
Graumnitz — K.d.
Göldnehufe — H.c.
Gora — I.d.
Kukelitz — L.d.
Maltzen — I.c.
Meüselwitz — I.d.
Naundorff — L.d.
Osterland — I.d.
Proschwitz — I.c.d.
Roitsch — K.d.
Zschellau — I.c.d.

AMMT WÜRTZEN.

Adelwitz — K.a.
Altmügeln — I.d.
Ammelsustewiz — K.a.b.
Bach — D.b.
Berntitz — I.d.
Böhlitz — E.b.
Burckerts hayn — F.c.
Caniz — D.b.
Colla — D.b.
Grostioal Vorstadt C.c.
Dellschütz — I.e.
Doberschütz — E.a.
Dögnitz — C.c.
Dröschkau — K.b.
Dürrefuchs — K.b.
Falckenhayn — G.b.
Gallen — C.b.
Gaudliz Vorstadt — C.c.
Gaudliz — I.e.
Grauschwitz — I.d.
Grillenhayn — I.d.
Großtschepa — E.b.
Hohburg — F.b.
Jahna — K.d.
Kapsdorff — F.b.
Kemlitz — H.d.
Kiebitz — L.e.
Klein Zschepa — F.b.
Knatewitz — G.c.
Körtitz — E.c.
Kühnitzsch — E.c.
Kühren — E.c.
Liebschütz — C.c.
Loßa — E.b.
Lübersee — K.b.
Lüptitz — E.F.b.
Mölbus Vorwerg — E.b.
Mügeln — I.d.
Müglenz — F.b.
Mühlbach — F.c.
Nebitschen — H.d.
Nembte — E.c.
Neüsorge — I.d.
Nied: Lamenhayn — G.b.
Nitzschwitz — E.c.
Ottersitz — K.a.
Paderitz — H.d.
Paschkowitz — I.d.
Pausitz — E.c.
Pausitzer Sattelhof E.c.d.
Pietzsch — K.b.
Pinnewitz — I.d.
Plagwitz — C.b.c.
Popitz — D.c.
Preßen — B.C.b.
Püchen — D.b.
Puritz Vorwerg — E.b.
Röcknitz — E.F.b.
Roitsch — E.c.
Sachsendorff — F.G.c.
Schlagwitz — H.d.
Schlatitz — H.d.
Schleben — H.d.
Schmöhlen — C.c.
Schmorren — K.d.
Sehlitz — H.d.
Sorntzig — H.e.
Streuben — F.c.
Strocken — H.e.
Tauschwitz — K.a.
Thalwitz — D.b.
Trebelshayn — F.c.
Trescherhaüser — D.E.b.
Voigtshayn — G.b.
Waldgen — F.c.
Wasewitz — D.b.
Watzschwitz — F.b.
Wichtewitz — K.a.
Wurtzen — E.c.
Zaschwitz — I.e.
Zävertitz — I.e.
Zschorna — F.c.
Zwochau — F.b.

HÖLTZER.

Anger — C.b.
Buchholz — G.c.
Busch — K.a.
Granniche — I.d.
Greützgrund — H.I.d.
Hahn — F.c.
Hinterholz — I.e.
Hofeholz — F.c.
Keßel — D.c.
Lauch — D.b.
Pfarrholz — I.e.
Planitz — E.c.
Thalholz — H.I.d.
Thiergarthen — K.e.
Tragen — G.c.

BERGE.

Breiteberg — E.F.c.
Frauenberg — E.b.
Hohburgl. berge — F.b.
Holzberg — E.b.
Kamberg — F.c.
Kleineberg — F.b.
Spielberg — E.b.
Spitzgeberg — E.b.

WASSER.

Alte Muldau — D.b.
Dellnitz od Delzeb: — H.d.
Elbstrohm — K.a.
Hahnborabach — E.c.
Haasenbach — H.I.c.
Loßa — E.b.
Mühlbach — E.F.c.
Muldau Fluß — E.c.
Mühlgraben — D.b.
Neüe Teich — F.c.
Ober Teich — F.G.c.
Roitzscke — E.F.c.
Sorgen Teich — K.b.
Stech Teich — F.c.

EINZELNE HAÜSER.

Berg Schäferey — K.b.
Fehrhauß — E.c.
Haasen Mühl — I.d.
Kornhauß — D.b.
Lehden Mühl — D.b.c.
Neü Mühl — E.c.
Past Mühl — F.c.
Ruhethal — I.d.
Siedewitz Mühl — D.E.b.
Stadt Mühl — I.d.
Tauchnitz Mühl — E.b.
Zschicken Mühl — F.b.

WÜSTE MARQVEN.

Delaniche — F.b.
Delbitz — K.b.
Wüste Kirche — E.c.

Register über nachfolgende Aemter und derer darinnen befindlichen Örter alß

CREIS-AMMT MEISSEN.

Alt Boritz — MN.d.
Alt Kirschstein — N.d.
Alt Sattel — L.e.
Alt Zaschendorff — O.P.e.
Auerschütz — K.e.
Badersen — L.e.
Bahre — N.d.
Barmitz — L.M.e.
Barnitz — N.f.
Batzdorff — O.e.
Bauschitz — N.e.
Berghaüser — P.e.
Beicha — L.e.
Bieberstein — M.g.
Blanckenstein — O.F.g.
Bockwen — O.f.
Bodenbach — L.M.f.
Böhla Vorwerg — M.d.
Böhlen — M.d.
Bohnitzsch — O.e.
Bormitz — K.f.
Brockewitz — P.e.f.
Burckersdorff — M.g.
Burckertzwalda — N.O.f.
Canitz — N.e.
Clantzwitz — K.e.
Cölln — O.e.
Constappel — P.f.
Daubnitz — M.e.
Dellnschüz — K.e.
Dellschitz — I.e.
Dennschütz — L.e.
Deyla — MN.e.
Dittmannßdorff — N.g.
Doberitz — O.e.f.
Dobernitz — L.d.
Döbschütz — M.e.
Dörschnitz — M.d.
Dreyssig — L.e.
Dürrweitschen — L.e.
Dyra — N.O.e.
Elgersdorff — N.f.
Eülitz — M.e.
Fischergasse — O.e.
Garsebach Nieder, Garsebach Ober — N.f.
Gätzsch — L.f.
Gallschütz — MN.f.
Gauernitz — P.f.
Gaudlitz — I.e.
Gerisch Vorwerg — N.d.
Glaucha — L.e.
Gleino — L.d.
Gleithshauß — L.e.
Gödelitz — L.e.
Göhliß — Q.f.
Göhlitz Vorwerg — M.d.
Goldhausen — KL.d.
Görna — N.f.
Görtitz — N.f.
Goselitz — K.e.
Goselnod: Nied: Goseln — I.d.
Gostewitz — M.d.
Gotthelff friedersdorff od: Neü Aörffgen — N.g.
Graupzig — M.e.
Grauschwitz — I.d.
Grausitz — N.d.
Groß Braüsitz — M.d.
Groß Sora — O.f.
Groß Steinbach — KL.f.
Grötzsch — N.O.f.
Gruben — O.P.f.
Grumbach — P.g.
Harta — P.f.
Helbigsdorff — O.g.
Hertzogswalda — O.g.
Hetzdorff — O.g.
Heyda — M.d.
Heynitz — N.f.
Hiatermauer — O.S.e.
Hirschfeld — M.f.g.
Hirschstein — N.d.
Hockendorff — I.e.
Höffgen — M.f.
Hohe Tanne — N.g.
Hutte — O.g.
Iahna — K.d.
Iahnißhaußen — L.M.e.
Ibanitz — L.e.
Ickewitz Vorwerg — N.e.
Ießonitz — I.e.
Ießen — M.e.
Ilckendorff — M.f.
Kabschütz — N.e.
Kalbitz — L.d.
Karche — N.f.
Kaschka — N.e.
Kathewitz — N.f.
Kaysitz — N.e.
Katzenhaüser — N.f.
Ketzergasse — M.e.
Klappendorff — M.d.
Klein Braüsitz — N.e.
Klein Gagen — N.e.
Klein Mockeritz — L.e.
Klein Schönberg — P.f.
Klieben — P.e.
Kliphausen — P.f.
Kneipe — P.f.
Knobelsdorff — I.f.
Kobeln — M.d.
Kohren — L.f.
Kokitsch — H.g.
Korbitz — O.e.
Kobitzsch — O.f.
Köttwitz — O.f.
Kiebitz — I.e.
Krepta — L.e.
Kreyssa — M.f.
Krögiß — N.f.
Krummenhennersdorff — N.g.
Kurschitz — L.e.
Lampersdorff — O.f.
Lautzschen — M.d.
Leipen — M.e.
Lerche — O.e.
Leschen — L.f.
Leüben — M.e.
Leütewiz — M.d.
Leütewitz — N.e.
Limbach — O.f.
Lindenau — Q.f.
Löbschütz — N.e. M.e.
Lindigt — M.e.
Lödhayn — N.e.
Lommatzsch — M.e.
Loßen — L.e.
Losten — M.f.
Luga — N.f.
Lugenheim — O.f.
Lüttewitz — KL.e.
Mahlitzsch — N.f.
Mahriß — I.d.
Maltitz — L.f.
Marckeritz — L.f.
Marschütz — L.e.
Mauna — N.e.
Mebertitz — K.e.
Mehltheüer — L.M.d.
Mehren — N.e.
Meißen — O.e.
Mergendorff — M.d.
Mergenthal — N.f.
Mertitz — M.e.
Meßon — M.e.
Miltitz — N.f.
Mischitz — K.e.
Mockeritz — I.e.
Montzig — N.f.
Moritz — M.d.
Mutzschwitz — M.e.f.
Naßenböhla — O.c.
Naußlitz — K.f.
Neustadt — O.f.
Neckanitz — L.e.
Nelckanitz — L.e.
Neßige — MN.f.
Naundörffgen — O.e.
Neühirschstein — N.d.
Neükirchen — N.g.
Neü Poritz — N.d.
Neü Lanneberg — N.f.
Neüsorge — O.e.
Neü Zaschendorff — O.P.e.
Nickeritz — L.M.d.
Nieder Lommatzsch — N.d.
Nieder Meißa — O.e.
Nieder Muschwiz — N.d.e.
Nieder Polentz — O.f.
Nieder Lahna — N.e.
Nieder Schöna — N.O.g.
Nieder Stößwitz — M.e.
Nieder Zschernitz — I.K.e.
Nimbtitz — N.e.
Nötsch — I.e.
Ober Cunersdorff — P.h.
Ober Eula — M.f.
Ober Lahna — N.e.
Ober Meißa — O.e.
Ober Muschwitz — N.e.
Ober Polentz — O.f.
Ober Steinbach — KL.f.
Ober Steinbach — O.g.
Ober Stößwitz — M.f.
Ober Zschernitz — I.e.
Oetsch — I.d.
Okrüll — O.e.
Ölsitz — L.d.
Ottenbach — M.f.
Ottewig — L.e.
Paderitz — K.e.
Paititz — L.e.
Paltzschen — M.d.e.
Parentz — M.d.
Paselitz — O.P.d.e.
Pausitz — L.d.
Pegenau — P.f.
Perbe — M.e.
Petzschwitz — L.e.
Pinckewitz — P.f.
Pinnewitz — M.f.
Planitz — M.e.
Poppitz — M.d.
Porschnitz — N.f.
Praderschütz — L.e.
Präbisch — L.f.
Prausitz — M.d.
Preuß Vorwerg — MN.f.
Pröda — M.e.
Proschwitz — O.e.
Prübern — L.e.f.
Pulsitz — K.e.
Rachzahn — K.d.
Raßlitz — M.e.
Raußlitz — M.f.
Rebnitz — O.f.
Reichenbach — O.f.
Reinßberg Nieder, Reinßberg Ober — N.g.
Reppien — P.f.
Riemßdorff — O.f.
Rießa — M.e.
Robschütz — N.f.
Röhrsdorff Groß — O.P.f.
Roitzschberg — O.e.
Roitsch — L.M.d.
Roitschwiese — N.f.
Rößeine — L.f.
Rößgen — N.e.
Rotherfurth — MN.g.
Rötschen — N.f.
Salbitz — K.d.
Sand — N.g.
Sänitz — N.f.
Saxdorff — P.f.
Schallhaußen — KL.e.
Schänitz — MN.f.
Scharffenberg — P.f.
Scherau — M.e.
Schieritz — N.e.
Schlagwitz — I.d.
Schlantzwiz — I.d.
Schleinitz — L.M.e.
Schlettau — N.e.
Schmiedewalda — O.f.
Schönberg — N.f.
Schönnewitz — N.f.
Schräbitz — M.f.
Schweinitz — L.e.
Schweta — L.d.
Schwochau — M.e.
Seebschütz — N.e.
Seeligstadt — O.f.
Semmelberg — O.f.
Seÿdlitz — N.e.
Sieben Eichen — O.e.
Sieglitz — M.d.
Sinselitz — K.e.
Soppen — N.f.
Sörnewitz — P.e.
Sornitz — MN.e.
Spittewitz — O.f.
Stahna — M.f.
Starrbach — M.f.
Staucha {Ober, Nieder} — L.d.
Steinbach — Q.f.
Steinschütz — K.d.
Striegnitz — M.d.
Stroyschen — N.e.
Tanneberg — N.f.
Taubenheim — O.f.
Technitz — I.e.f.
Teützschenbohra — N.f.
Topschedel — L.f.
Treben — L.d.
Trebfeld — N.g.
Tronitz — N.e.
Tzschetzschitz od: Meile — L.e.
Ullendorff — O.f.
Unckersdorff — Q.f.
Vorbrücke und Cypelberg — O.e.
Wachtnitz — M.e.
Wahnitz — M.e.
Wauden — L.e.
Weichteriz — K.d.
Weinböhla — P.e.
Weitschenhayn — L.e.
Weitschen — N.O.f.
Wendischen bohra — MN.f.
Wetterwitz — L.f.
Weyda — L.d.
Willschwitz — L.d.
Winckewitz — O.e.
Windorff — N.d.
Wollckisch — MN.d.
Wölckau — M.f.
Wuhnitz — L.e.
Wuhsen — N.f.
Wundschwitz — N.f.
Zadel — N.e.
Zaschwitz — I.e.
Zärertitz — I.e.
Zehren — N.e.
Zeicha — I.K.d.
Zeschütz — K.f.
Zettau — M.f.
Ziegenhayn — M.e.
Zschauitz — K.e.
Zscheilitz — MN.e.
Zschochau — KL.e.
Zschuntzwitz — K.e.

PROCURATUR AMMT MEISSEN.

Albertitz — L.e.
Arntitz — L.e.
Berntitz — L.e.
Beütig — K.e.
Birmeniz — L.e.
Böhla — P.d.
Brießnitz — R.f.
Cappelberg — O.e.
Cölln — O.e.
Cotta — R.f.
Domselwitz — M.e.
Erdmannßdorff — P.d.
Gastewiz — K.d.
Göltzsche — M.f.
Gröbern — P.e.
Groß Dobritz — P.e.
Groß Gagen — N.e.
Hohndorff — P.d.
Hundorff — P.f.
Ießen — M.e.
Ießeritz — N.e.
Kaditz — R.f.
Kauffbach — P.e.
Keßelsdorff — P.Q.g.
Klein Thiemig — O.c.
Kleßig — M.f.
Leütewitz — M.d.
Löbschütz — M.e. N.e.
Löbtau — R.g.
Lödhayn — N.e.
Lützschnitz — L.e.
Mickten — R.f.
Mischitz — N.e.
Mobschatz — Q.f.
Mockeritz — S.g.
Mohorn — O.g.
Naußlitz — K.f.
Nied: Ebersbach — Q.d.
Nied: Fehra — O.e.
Nied: Wartha — Q.f.
Omsewitz — Q.R.g.
Pennrig — Q.f.
Pitschitz — L.e.
Pißkowitz bey Hayn — O.d.
Pißkowitz bey Schieriz — N.e.
Pißkowitz bey Taubenheim — O.f.
Plänitz — M.e.
Podemuß — Q.f.
Prießa — N.e.
Pröda — N.e.
Prositz bey Schieritz — N.e.
Pröstewitz — O.d.
Radebeül — Q.R.f.
Radewitz — M.f.
Roda — N.d.
Rönnersdorff — Q.f.
Rottewitz — O.e.
Sahlassan od: Salsen — K.e.
Saultitz — M.f.
Schänitz — N.d.
Schwednitz — I.e.
Serckowitz — Q.f.
Silbergrund — O.g.
Stetzsch — Q.f.
Topschedel — L.f.
Übigau — R.f.
Ullrichsberg — K.f.
Weißig — N.d.
Zödhain — M.e.
Zscheyle — O.e.
Zschietzschewig — Q.f.

SCHUL-AMMT MEISSEN.

Albertitz — L.e.
Altenleiß — P.d.
Alt Lommatzsch — M.e.
Böhla — P.d.
Borschitz — O.d.
Brüstewitz — O.d.
Däbritz — I.e.
Deschütz — I.e.
Döhlen — I.e.
Ermendorff — P.d.
Gahsern — N.O.e.
Gallschütz — I.e.
Gantzig — K.d.
Gaschütz — I.K.e.
Gohliß — Q.f.
Göhriß — K.e.
Göldnitz — I.e.
Görlitz — I.e.
Graumnitz — I.e.
Groß Dobritz — P.e.
Heiligen Creütz Closter — O.e.
Kauffbach — P.f.
Knchla — O.e.
Kolckwitz — O.d.
Kroppach — I.e.
Lüttnitz — I.d.
Mehren — N.e.
Mischitz — K.e.
Mohliß — N.e.
Naundorff — N.d.
Necknitz — L.e.
Nüncheritz — N.d.
Ober Grauschwiz — G.d.
Ober Iahna — N.e.
Ober Lommatzsch — N.d.
Ober Lützschera — K.e.
Ober Meißa — O.e.
Schrebitz — I.e.
Seydlitz — N.e.
Sieglitz — M.d.
Sömnitz — I.e.
Strölla — I.e.
Tronitz — I.e.
Vogelgesang — O.e.
Volborn — P.d.
Weydens Vorwerg — O.e.
Wolßdorff — H.e.
Zschieschen — O.P.d.
Zotewitz — O.d.

STIFFTS AMMT MEISSEN.

Abend — L.f.
Boritz — MN.d.
Höffgen — M.f.
Kemnitz — Q.R.f.
Kleßig — M.f.
Kobitzsch — O.f.
Lüttnitz — I.d.
Mettelwitz — M.e.
Noßlitz — M.f.
Ober Warthe — Q.f.
Prositz bey Staucha — I.d.
Rüßeine — L.f.
Schirmitz — K.b.
Sörnewitz — P.e.
Übigau — R.f.
Zschaitz — K.e.
Zschennewitz — I.d.
Zöllmen — Q.g.

HÖLTZER
aller vier Meißnischen Aemter

Arie — I.e.
Bader Höltzgen — KL.d.
Bärenholtz — N.f.
Bauerholtz — I.e.
Birckbusch — L.d.
Birckhöltzgen — M.d.
Birckholtz — L.e.
Birckholtz — M.d.
Birckholtz — Q.f.
Bößig — L.d.
Breite — L.e.
Breitenholtz — H.I.e.
Brethspiel — L.e.
Closterholtz — O.f.
Dachsge — L.f.
Deltzbusch — L.e.
Diebsgrund — N.O.f.
Döhler Leithe — P.h.
Dommelbusch — N.O.e.
Drehling — M.f.
Eichbusch — N.e.
Eichholtz — K.e.
Eichholtz — L.f.
Eichholtz — M.d.
Elbleite — O.f.
Endtenberg — H.e.
Erlern — I.d.
Eülitzer Holtz — M.e.
Eülitzer Tannen — M.e.
Fehrholtz — N.f.
Forst — N.g.
Gemeinholtz — K.e.
Gemeinholtz — L.e.
Gemeinholtz — L.f.
Gemeinholtz — O.g.
Gottsberg — H.g.
Großholtz — L.e.
Großholtz — M.d.
Großholtz — M.f.
Grötzschenholtz — N.g.
Gruben — I.d.
Hahn — M.f.
Hartten — P.h.
Hauptstücken — P.e.
Heiligeholtz — H.g.
Hengstholtz — L.M.f.
Herrnbusch — M.d.
Herrnholtz — O.g.
Heyde — K.e.
Heydenberg — I.e.
Hinteraue — O.f.
Hoffbusch — Q.f.
Hoffeholtz — I.e.
Hohe Eifert — O.e.
Hölle — L.e.
Hölle — N.f.
Iahnische graben — N.e.
Keilbusch — N.e.
Kirchenholtz — O.f.
Kleineholtz — M.d.
Kohlung — N.f.
Krögißbusch — N.f.
Kühberg — N.e.
Kühberg — M.e.
Kühberg — I.e.
Langeleithe — N.O.f.
Laucke — I.d.
Lautzsche — M.e.
Lautsche — N.e.
Lindigt — M.f.
Löbische — N.f.
Möbißbusch — M.d.
Müllergraben — I.e.
Nauholtz — KL.e.
Nonnholtz — L.f.
Oberholtz — N.O.g.
Ober Schaar — P.h.
Ostigholtz — M.e.
Pfarrholtz — I.d.
Prausig — N.g.
Reüßig — N.f.
Roßgrund — N.O.g.
Rostige — M.f.
Saugrund — O.f.
Scheidegrund — K.e.
Schmeltzge — K.f.
Schwertzge — N.f.
Schmeltzge — O.f.
Schreinicken — P.e.
Schwartzeholtz — L.f.
Schwocherholtz — M.e.
Seeholtz — M.d.
Sonnberg — N.O.g.
Stäncker — L.M.e.
Startzie — I.e.
Steinberg — M.f.
Steinberg — N.f.
Steinberg — N.f.
Streitholtz — N.g.
Tännigt leithe — P.f.
Tännigt — KL.e.
Tännigt — L.e.
Tännigt — N.f.
Tännigt — N.g.
Teichholtz — M.e.
Teüfelsweyden — M.d.
Todtberg — N.f.
Viehholtz — K.f.
Weinberg — N.f.
Weitschke — M.f.
Wolffs Lehden — L.M.e.
Zschiesche — M.e.
Zschon — Q.f.
Zielschholtz — L.f.

BERGE.

Blauberg — L.M.e.
Bosell — P.e.
Burgckberg — N.O.f.
Burgsberg — M.f.
Eckardtsberg — MN.d.
Erdberg — M.d.
Galgenberg — O.P.g.
Götterstein — N.O.e.
Heydeberg — L.d.
Hundsrück — O.f.
Huthhübel — L.e.
Iüdenberg — N.O.e.
Lampersdorffer Höhe — O.f.
Landsberg — O.g.
Martinsberg — O.e.
Ploßenberg — O.e.
Questenberg — O.e.
Rabenberg — N.f.g.
Radenwitzerberg — M.f.
Schantze — M.e.
Schantze — N.e.
Schantze — M.f.
Scheüfelberg — N.O.f.
Schloßberg — N.O.g.
Steinberg — N.O.g.
Steinberg — N.e.
Steinberg — P.h.
Tantzberg — N.e.
Tieffengrund — N.d.
Tronitzberg — MN.e.

WASSER.

Baltzschner See — M.d.
Bobritzschbach — N.g.
Elbstrohm — P.Q.f.
Freybergl: Moldau — M.g.
Fürsten Teich — O.P.e.
Grabschbach — M.f.
Große Teich — N.g.
Große Triebsche — N.f.
Gruben Teich — O.f.
Grundbach — O.e.
Iahna — L.d.
Iahnabach — N.e.
Käbschützbach — MN.e.
Katzbach — L.d.e.
Keppritzbach — M.d.
Ketzerbach — MN.e.
Kleine Triebsche — O.f.
Kohliger Teich — N.f.
Költzschenbach — L.f.
Krebsbach — I.e.
Kruntzbach — L.e.
Krutzschebach — N.e.
Reegenbach — P.f.
Schaaff Teich — N.f.
Schreiberbach — Q.f.
Straßen Teich — N.f.
Tronitzbach — N.e.
Wildesaubach — P.f.
Zschonbach — Q.g.

EINZELNEHAÜSER

Alträter — N.g.
Beüchelsmühl — P.f.
Bley mühl — N.f.
Buschmühl — N.e.
Buschmühl — O.e.
Closterhauß — M.e.
Dittrichsmühl — O.g.



XXXV Grad A 5 B 10 C 15 D 20 E 25 F 30 G 35 H 40 I 45 K

DEM ALLERDURCHLAUCHTIGSTEN GROSS MÆCHTIGSTEN FÜRSTEN und HERRN, HERRN FRIEDRICH AUGUSTO, KOENIG IN POHLEN und CHURFÜRSTEN zu SACHSEN des HEIL: RÖM: REICHS in denen LANDEN des SÆCHSISCHEN RECHTS UNDAN ENDEN INSOLCH VICARIAT GEHÖREND DIESER ZEIT VICARIO, etc: etc: SEINEM ALLER-GNÆDIGSTEN KOENIGE CHURFÜRSTEN und HERRN, leget diß schlechte blatt als ein kleines opfer allerunterthænigster pflicht zu denen füßen ihrer KOENIGL: MAIESTÆT und CHURFÜRSTLICHEN DURCHL: allerunterthænigster Knecht, der Autor.

REPRÆSENTATION des CAMPEMENTS zwischen Mühlberg und Großen Hayn, welches Ihro KÖN: MAI: in Pohlen und Churfürstl: DURCHL: zu Sachsen für DERO gesamte ansehnliche Chur Sæchs: Armee zu einer großen General Revue im Junio 1730 daselbst formiret nach der richtigen Situation in huesiger Großen Hayniſchen accuraten Special Charte von welcher die unterschiedenen vem jetzigen Campement gestochne und publicirte Logirungs Charten und Planen nur ein aus dieser Charte genommenes Stück gen präsentiren, deutlich vor Augen gestellt, und mit unterschiedenen Vorstellungen I. des Königl: Hoff- und Haupt Lagers nach seinen Abtheilungen und Zeltern II. des Staabs Quartiers nach seiner Lage und III.) des Sämtlichen Campements nach seinen beyden Linien oder Treffen, und allerdarein rangirten und benahmten Trouppen auch IV. mit einer Anleitung zu demwas tæglich vorgegangen wie auch zu denen Quartieren der vornehmsten Fremden anwesenden und sämtlichen Gegend und dergleichen klärlich erläutert, alles denwahren und von viel 1000 Fremden Palsagiers und Zuschauern bey diesen vortrefflichen Campement frey und öffentlich mit angesehenen wohl bemerckten und richtig abgezeichneten Umständen gemäs.

ACCURATE GEOGRAPHISCHE DELINEATION DER IN DEM MEISNISCHEN CREISSE DES CHURFÜRSTENTHUMS SACHSEN LIEGENDEN DIOECES ODER DES AMMTES GROSSEN HAYN SAMMT IHREN STÆDTEN FLECKEN, UND DORFFSCHAFTEN, MIT SONDERBAREM FLEISSE Geometrice durchgehends per Intersectiones gesuchet und in diesen RISS gebracht auch mit allergnädigstem Privilegio Ao 1730 edirt vom K: P: u. Chf: Sächs: Land und Grentz-Comissario und Geographo ZURNERN. Anietzo aber mit Dazubringung der delineation desim Junio 1730 für die Kön: Pohln u. Churfürstl: Sächsische Armee bey Zeithayn formirten Campements u. hiezu dienlichen Nachrichten vermehrt u. Gestochen von PETER SCHENK

Specification deſen was Zeit Wahrenden Campements tæglich Paſsiret

1. Gros. Mordgewichtiges Geschuz lange Ihro Kön: Mi: in Preuſ: von Ihro L: Mu: Poln: mit der Suite
2. Many Dragoons Magnifique Grand Retour
3. Dyvons Exercitium
4. Score der sämtl: Artillerie
5. Exercir der Infanterie
6. — — der Artillerie
7. — — mit Lantzen
8. Charmirung im March u. Retradte mit Canonen
9. — — Linien
10. — — Quarrees
11. Schlacht der Elbe u. Attaquirung des Retrenchements
12. Schlacht zwischen 2 formirten Armeen
13. Schlacht zwischen 2 formirten Armeen
14. Feuer
15. Trackement der gantzen Armee u. Offentl: Abschied
16. Die Fast: und Festtage Ihro Königl: Maj: in Pohlen
17. Ihro Königl: Maj: in Preuſsen
18. Die Fast: und Festtage Churfürst: Durchl: zu Sachsen
19. Requisten der Orte wo sich fremden besonder Officirs Logirungs Charten Mörgen vor Anbruch ihres Aufbruchs mit den bestehenden Buchstaben wo das Sachsische vorüber der Orts gesuch Unterschrieben steht
20. Crachau
21. Crebeln

1. Aldendorff
2. Aldwitz
3. Alt Belgern
4. Alt Cossa
5. Alt Dallmin
6. Alt Dobern
7. Alt Ebersbach
8. Alt Gattern
9. Alt Gersdorff
10. Alt Gröba
11. Alt Gröbern
12. Alt Hayn
13. Alt Jahnishausen
14. Alt Kreutz
15. Alt Leske
16. Alt Lommatzsch
17. Alt Lorentzkirch
18. Alt Mautitz
19. Alt Mörschwitz
20. Alt Moritz
21. Alt Naundorff
22. Alt Neuwaldis
23. Alt Nischa
24. Alt Nonnitzsch
25. Alt Opitzsch
26. Alt Pausitz
27. Alt Pritz
28. Alt Radewitz
29. Alt Reichau
30. Alt Roda
31. Alt Seidewitz
32. Alt Skassa
33. Alt Sornenberg
34. Alt Strehla
35. Alt Strumen
36. Alt Thiergarten
37. Alt Wachau
38. Alt Wilsnitz
39. Alt Wildenhayn

40. Alt Zabeltitz
41. Altzschaun
42. Altzotteritz
43. Amsdorff
44. Anderthal
45. Andrein der Leop: ritter
46. Anhalt Cöthen
47. Anhalt Dessau
48. Anhalt Zerbst
49. Annaburg
50. Arnsdorff
51. Arnsdorff
52. Arnsdorff
53. Arnsdorff
54. Arnsdorff
55. Arnsdorff
56. Arnsdorff
57. Arnsdorff
58. Arnsdorff
59. Arnsdorff
60. Arnsdorff
61. Arnsdorff
62. Arnsdorff
63. Arnsdorff
64. Arnsdorff
65. Arnsdorff
66. Arnsdorff
67. Arnsdorff
68. Arnsdorff
69. Arnsdorff
70. Arnsdorff
71. Arnsdorff
72. Arnsdorff
73. Arnsdorff
74. Arnsdorff
75. Arnsdorff
76. Arnsdorff
77. Arnsdorff
78. Arnsdorff
79. Arnsdorff
80. Arnsdorff
81. Arnsdorff
82. Arnsdorff
83. Arnsdorff
84. Arnsdorff
85. Arnsdorff
86. Arnsdorff
87. Arnsdorff
88. Arnsdorff
89. Arnsdorff
90. Arnsdorff
91. Arnsdorff
92. Arnsdorff
93. Arnsdorff
94. Arnsdorff
95. Arnsdorff
96. Arnsdorff
97. Arnsdorff
98. Arnsdorff
99. Arnsdorff
100. Arnsdorff
101. Arnsdorff
102. Arnsdorff
103. Arnsdorff
104. Arnsdorff
105. Arnsdorff
106. Arnsdorff
107. Arnsdorff
108. Arnsdorff
109. Arnsdorff
110. Arnsdorff
111. Arnsdorff
112. Arnsdorff
113. Arnsdorff
114. Arnsdorff
115. Arnsdorff
116. Arnsdorff
117. Arnsdorff
118. Arnsdorff
119. Arnsdorff
120. Arnsdorff
121. Arnsdorff
122. Arnsdorff
123. Arnsdorff
124. Arnsdorff
125. Arnsdorff
126. Arnsdorff
127. Arnsdorff
128. Arnsdorff
129. Arnsdorff
130. Arnsdorff
131. Arnsdorff
132. Arnsdorff
133. Arnsdorff
134. Arnsdorff
135. Arnsdorff
136. Arnsdorff
137. Arnsdorff
138. Arnsdorff
139. Arnsdorff
140. Arnsdorff
141. Arnsdorff
142. Arnsdorff
143. Arnsdorff
144. Arnsdorff
145. Arnsdorff
146. Arnsdorff
147. Arnsdorff
148. Arnsdorff
149. Arnsdorff
150. Arnsdorff
151. Arnsdorff
152. Arnsdorff
153. Arnsdorff
154. Arnsdorff
155. Arnsdorff
156. Arnsdorff
157. Arnsdorff
158. Arnsdorff
159. Arnsdorff
160. Arnsdorff
161. Arnsdorff
162. Arnsdorff
163. Arnsdorff
164. Arnsdorff
165. Arnsdorff
166. Arnsdorff
167. Arnsdorff
168. Arnsdorff
169. Arnsdorff
170. Arnsdorff
171. Arnsdorff
172. Arnsdorff
173. Arnsdorff
174. Arnsdorff
175. Arnsdorff
176. Arnsdorff
177. Arnsdorff
178. Arnsdorff
179. Arnsdorff
180. Arnsdorff
181. Arnsdorff
182. Arnsdorff
183. Arnsdorff
184. Arnsdorff
185. Arnsdorff
186. Arnsdorff
187. Arnsdorff
188. Arnsdorff
189. Arnsdorff
190. Arnsdorff
191. Arnsdorff
192. Arnsdorff
193. Arnsdorff
194. Arnsdorff
195. Arnsdorff
196. Arnsdorff
197. Arnsdorff
198. Arnsdorff
199. Arnsdorff
200. Arnsdorff
201. Arnsdorff
202. Arnsdorff
203. Arnsdorff
204. Arnsdorff
205. Arnsdorff
206. Arnsdorff
207. Arnsdorff
208. Arnsdorff
209. Arnsdorff
210. Arnsdorff
211. Arnsdorff
212. Arnsdorff
213. Arnsdorff
214. Arnsdorff
215. Arnsdorff
216. Arnsdorff
217. Arnsdorff
218. Arnsdorff
219. Arnsdorff
220. Arnsdorff
221. Arnsdorff
222. Arnsdorff
223. Arnsdorff
224. Arnsdorff
225. Arnsdorff
226. Arnsdorff
227. Arnsdorff
228. Arnsdorff
229. Arnsdorff
230. Arnsdorff
231. Arnsdorff
232. Arnsdorff
233. Arnsdorff
234. Arnsdorff
235. Arnsdorff
236. Arnsdorff
237. Arnsdorff
238. Arnsdorff
239. Arnsdorff
240. Arnsdorff
241. Arnsdorff
242. Arnsdorff
243. Arnsdorff
244. Arnsdorff
245. Arnsdorff
246. Arnsdorff
247. Arnsdorff
248. Arnsdorff
249. Arnsdorff
250. Arnsdorff
251. Arnsdorff
252. Arnsdorff
253. Arnsdorff
254. Arnsdorff
255. Arnsdorff
256. Arnsdorff
257. Arnsdorff
258. Arnsdorff
259. Arnsdorff
260. Arnsdorff
261. Arnsdorff
262. Arnsdorff
263. Arnsdorff
264. Arnsdorff
265. Arnsdorff
266. Arnsdorff
267. Arnsdorff
268. Arnsdorff
269. Arnsdorff
270. Arnsdorff
271. Arnsdorff
272. Arnsdorff
273. Arnsdorff
274. Arnsdorff
275. Arnsdorff
276. Arnsdorff
277. Arnsdorff
278. Arnsdorff
279. Arnsdorff
280. Arnsdorff
281. Arnsdorff
282. Arnsdorff
283. Arnsdorff
284. Arnsdorff
285. Arnsdorff
286. Arnsdorff
287. Arnsdorff
288. Arnsdorff
289. Arnsdorff
290. Arnsdorff
291. Arnsdorff
292. Arnsdorff
293. Arnsdorff
294. Arnsdorff
295. Arnsdorff
296. Arnsdorff
297. Arnsdorff
298. Arnsdorff
299. Arnsdorff
300. Arnsdorff
301. Arnsdorff
302. Arnsdorff
303. Arnsdorff
304. Arnsdorff
305. Arnsdorff
306. Arnsdorff
307. Arnsdorff
308. Arnsdorff
309. Arnsdorff
310. Arnsdorff
311. Arnsdorff
312. Arnsdorff
313. Arnsdorff
314. Arnsdorff
315. Arnsdorff
316. Arnsdorff
317. Arnsdorff
318. Arnsdorff
319. Arnsdorff
320. Arnsdorff
321. Arnsdorff
322. Arnsdorff
323. Arnsdorff
324. Arnsdorff
325. Arnsdorff
326. Arnsdorff
327. Arnsdorff
328. Arnsdorff
329. Arnsdorff
330. Arnsdorff
331. Arnsdorff
332. Arnsdorff
333. Arnsdorff
334. Arnsdorff
335. Arnsdorff
336. Arnsdorff
337. Arnsdorff
338. Arnsdorff
339. Arnsdorff
340. Arnsdorff
341. Arnsdorff
342. Arnsdorff
343. Arnsdorff
344. Arnsdorff
345. Arnsdorff
346. Arnsdorff
347. Arnsdorff
348. Arnsdorff
349. Arnsdorff
350. Arnsdorff
351. Arnsdorff
352. Arnsdorff
353. Arnsdorff
354. Arnsdorff
355. Arnsdorff
356. Arnsdorff
357. Arnsdorff
358. Arnsdorff
359. Arnsdorff
360. Arnsdorff
361. Arnsdorff
362. Arnsdorff
363. Arnsdorff
364. Arnsdorff
365. Arnsdorff
366. Arnsdorff
367. Arnsdorff
368. Arnsdorff
369. Arnsdorff
370. Arnsdorff
371. Arnsdorff
372. Arnsdorff
373. Arnsdorff
374. Arnsdorff
375. Arnsdorff
376. Arnsdorff
377. Arnsdorff
378. Arnsdorff
379. Arnsdorff
380. Arnsdorff
381. Arnsdorff
382. Arnsdorff
383. Arnsdorff
384. Arnsdorff
385. Arnsdorff
386. Arnsdorff
387. Arnsdorff
388. Arnsdorff
389. Arnsdorff
390. Arnsdorff
391. Arnsdorff
392. Arnsdorff
393. Arnsdorff
394. Arnsdorff
395. Arnsdorff
396. Arnsdorff
397. Arnsdorff
398. Arnsdorff
399. Arnsdorff
400. Arnsdorff
401. Arnsdorff
402. Arnsdorff
403. Arnsdorff
404. Arnsdorff
405. Arnsdorff
406. Arnsdorff
407. Arnsdorff
408. Arnsdorff
409. Arnsdorff
410. Arnsdorff
411. Arnsdorff
412. Arnsdorff
413. Arnsdorff
414. Arnsdorff
415. Arnsdorff
416. Arnsdorff
417. Arnsdorff
418. Arnsdorff
419. Arnsdorff
420. Arnsdorff
421. Arnsdorff
422. Arnsdorff
423. Arnsdorff
424. Arnsdorff
425. Arnsdorff
426. Arnsdorff
427. Arnsdorff
428. Arnsdorff
429. Arnsdorff
430. Arnsdorff
431. Arnsdorff
432. Arnsdorff
433. Arnsdorff
434. Arnsdorff
435. Arnsdorff
436. Arnsdorff
437. Arnsdorff
438. Arnsdorff
439. Arnsdorff
440. Arnsdorff
441. Arnsdorff
442. Arnsdorff
443. Arnsdorff
444. Arnsdorff
445. Arnsdorff
446. Arnsdorff
447. Arnsdorff
448. Arnsdorff
449. Arnsdorff
450. Arnsdorff
451. Arnsdorff
452. Arnsdorff
453. Arnsdorff
454. Arnsdorff
455. Arnsdorff
456. Arnsdorff
457. Arnsdorff
458. Arnsdorff
459. Arnsdorff
460. Arnsdorff
461. Arnsdorff
462. Arnsdorff
463. Arnsdorff
464. Arnsdorff
465. Arnsdorff
466. Arnsdorff
467. Arnsdorff
468. Arnsdorff
469. Arnsdorff
470. Arnsdorff
471. Arnsdorff
472. Arnsdorff
473. Arnsdorff
474. Arnsdorff
475. Arnsdorff
476. Arnsdorff
477. Arnsdorff
478. Arnsdorff
479. Arnsdorff
480. Arnsdorff
481. Arnsdorff
482. Arnsdorff
483. Arnsdorff
484. Arnsdorff
485. Arnsdorff
486. Arnsdorff
487. Arnsdorff
488. Arnsdorff
489. Arnsdorff
490. Arnsdorff
491. Arnsdorff
492. Arnsdorff
493. Arnsdorff
494. Arnsdorff
495. Arnsdorff
496. Arnsdorff
497. Arnsdorff
498. Arnsdorff
499. Arnsdorff
500. Arnsdorff
501. Arnsdorff
502. Arnsdorff
503. Arnsdorff
504. Arnsdorff
505. Arnsdorff
506. Arnsdorff
507. Arnsdorff
508. Arnsdorff
509. Arnsdorff
510. Arnsdorff
511. Arnsdorff
512. Arnsdorff
513. Arnsdorff
514. Arnsdorff
515. Arnsdorff
516. Arnsdorff
517. Arnsdorff
518. Arnsdorff
519. Arnsdorff
520. Arnsdorff
521. Arnsdorff
522. Arnsdorff
523. Arnsdorff
524. Arnsdorff
525. Arnsdorff
526. Arnsdorff
527. Arnsdorff
528. Arnsdorff
529. Arnsdorff
530. Arnsdorff
531. Arnsdorff
532. Arnsdorff
533. Arnsdorff
534. Arnsdorff
535. Arnsdorff
536. Arnsdorff
537. Arnsdorff
538. Arnsdorff
539. Arnsdorff
540. Arnsdorff
541. Arnsdorff
542. Arnsdorff
543. Arnsdorff
544. Arnsdorff
545. Arnsdorff
546. Arnsdorff
547. Arnsdorff
548. Arnsdorff
549. Arnsdorff
550. Arnsdorff
551. Arnsdorff
552. Arnsdorff
553. Arnsdorff
554. Arnsdorff
555. Arnsdorff
556. Arnsdorff
557. Arnsdorff
558. Arnsdorff
559. Arnsdorff
560. Arnsdorff
561. Arnsdorff
562. Arnsdorff
563. Arnsdorff
564. Arnsdorff
565. Arnsdorff
566. Arnsdorff
567. Arnsdorff
568. Arnsdorff
569. Arnsdorff
570. Arnsdorff
571. Arnsdorff
572. Arnsdorff
573. Arnsdorff
574. Arnsdorff
575. Arnsdorff
576. Arnsdorff
577. Arnsdorff
578. Arnsdorff
579. Arnsdorff
580. Arnsdorff
581. Arnsdorff
582. Arnsdorff
583. Arnsdorff
584. Arnsdorff
585. Arnsdorff
586. Arnsdorff
587. Arnsdorff
588. Arnsdorff
589. Arnsdorff
590. Arnsdorff
591. Arnsdorff
592. Arnsdorff
593. Arnsdorff
594. Arnsdorff
595. Arnsdorff
596. Arnsdorff
597. Arnsdorff
598. Arnsdorff
599. Arnsdorff
600. Arnsdorff
601. Arnsdorff
602. Arnsdorff
603. Arnsdorff
604. Arnsdorff
605. Arnsdorff
606. Arnsdorff
607. Arnsdorff
608. Arnsdorff
609. Arnsdorff
610. Arnsdorff
611. Arnsdorff
612. Arnsdorff
613. Arnsdorff
614. Arnsdorff
615. Arnsdorff
616. Arnsdorff
617. Arnsdorff
618. Arnsdorff
619. Arnsdorff
620. Arnsdorff
621. Arnsdorff
622. Arnsdorff
623. Arnsdorff
624. Arnsdorff
625. Arnsdorff
626. Arnsdorff
627. Arnsdorff
628. Arnsdorff
629. Arnsdorff
630. Arnsdorff
631. Arnsdorff
632. Arnsdorff
633. Arnsdorff
634. Arnsdorff
635. Arnsdorff
636. Arnsdorff
637. Arnsdorff
638. Arnsdorff
639. Arnsdorff
640. Arnsdorff
641. Arnsdorff
642. Arnsdorff
643. Arnsdorff
644. Arnsdorff
645. Arnsdorff
646. Arnsdorff
647. Arnsdorff
648. Arnsdorff
649. Arnsdorff
650. Arnsdorff
651. Arnsdorff
652. Arnsdorff
653. Arnsdorff
654. Arnsdorff
655. Arnsdorff
656. Arnsdorff
657. Arnsdorff
658. Arnsdorff
659. Arnsdorff
660. Arnsdorff
661. Arnsdorff
662. Arnsdorff
663. Arnsdorff
664. Arnsdorff
665. Arnsdorff
666. Arnsdorff
667. Arnsdorff
668. Arnsdorff
669. Arnsdorff
670. Arnsdorff
671. Arnsdorff
672. Arnsdorff
673. Arnsdorff
674. Arnsdorff
675. Arnsdorff
676. Arnsdorff
677. Arnsdorff
678. Arnsdorff
679. Arnsdorff
680. Arnsdorff
681. Arnsdorff
682. Arnsdorff
683. Arnsdorff
684. Arnsdorff
685. Arnsdorff
686. Arnsdorff
687. Arnsdorff
688. Arnsdorff
689. Arnsdorff
690. Arnsdorff
691. Arnsdorff
692. Arnsdorff
693. Arnsdorff
694. Arnsdorff
695. Arnsdorff
696. Arnsdorff
697. Arnsdorff
698. Arnsdorff
699. Arnsdorff
700. Arnsdorff
701. Arnsdorff
702. Arnsdorff
703. Arnsdorff
704. Arnsdorff
705. Arnsdorff
706. Arnsdorff
707. Arnsdorff
708. Arnsdorff
709. Arnsdorff
710. Arnsdorff
711. Arnsdorff
712. Arnsdorff
713. Arnsdorff
714. Arnsdorff
715. Arnsdorff
716. Arnsdorff
717. Arnsdorff
718. Arnsdorff
719. Arnsdorff
720. Arnsdorff
721. Arnsdorff
722. Arnsdorff
723. Arnsdorff
724. Arnsdorff
725. Arnsdorff
726. Arnsdorff
727. Arnsdorff
728. Arnsdorff
729. Arnsdorff
730. Arnsdorff
731. Arnsdorff
732. Arnsdorff
733. Arnsdorff
734. Arnsdorff
735. Arnsdorff
736. Arnsdorff
737. Arnsdorff
738. Arnsdorff
739. Arnsdorff
740. Arnsdorff
741. Arnsdorff
742. Arnsdorff
743. Arnsdorff
744. Arnsdorff
745. Arnsdorff
746. Arnsdorff
747. Arnsdorff
748. Arnsdorff
749. Arnsdorff
750. Arnsdorff
751. Arnsdorff
752. Arnsdorff
753. Arnsdorff
754. Arnsdorff
755. Arnsdorff
756. Arnsdorff
757. Arnsdorff
758. Arnsdorff
759. Arnsdorff
760. Arnsdorff
761. Arnsdorff
762. Arnsdorff
763. Arnsdorff
764. Arnsdorff
765. Arnsdorff
766. Arnsdorff
767. Arnsdorff
768. Arnsdorff
769. Arnsdorff
770. Arnsdorff
771. Arnsdorff
772. Arnsdorff
773. Arnsdorff
774. Arnsdorff
775. Arnsdorff
776. Arnsdorff
777. Arnsdorff
778. Arnsdorff
779. Arnsdorff
780. Arnsdorff
781. Arnsdorff
782. Arnsdorff
783. Arnsdorff
784. Arnsdorff
785. Arnsdorff
786. Arnsdorff
787. Arnsdorff
788. Arnsdorff
789. Arnsdorff
790. Arnsdorff
791. Arnsdorff
792. Arnsdorff
793. Arnsdorff
794. Arnsdorff
795. Arnsdorff
796. Arnsdorff
797. Arnsdorff
798. Arnsdorff
799. Arnsdorff
800. Arnsdorff
801. Arnsdorff
802. Arnsdorff
803. Arnsdorff
804. Arnsdorff
805. Arnsdorff
806. Arnsdorff
807. Arnsdorff
808. Arnsdorff
809. Arnsdorff
810. Arnsdorff
811. Arnsdorff
812. Arnsdorff
813. Arnsdorff
814. Arnsdorff
815. Arnsdorff
816. Arnsdorff
817. Arnsdorff
818. Arnsdorff
819. Arnsdorff
820. Arnsdorff
821. Arnsdorff
822. Arnsdorff
823. Arnsdorff
824. Arnsdorff
825. Arnsdorff
826. Arnsdorff
827. Arnsdorff
828. Arnsdorff
829. Arnsdorff
830. Arnsdorff
831. Arnsdorff
832. Arnsdorff
833. Arnsdorff
834. Arnsdorff
835. Arnsdorff
836. Arnsdorff
837. Arnsdorff
838. Arnsdorff
839. Arnsdorff
840. Arnsdorff
841. Arnsdorff
842. Arnsdorff
843. Arnsdorff
844. Arnsdorff
845. Arnsdorff
846. Arnsdorff
847. Arnsdorff
848. Arnsdorff
849. Arnsdorff
850. Arnsdorff
851. Arnsdorff
852. Arnsdorff
853. Arnsdorff
854. Arnsdorff
855. Arnsdorff
856. Arnsdorff
857. Arnsdorff
858. Arnsdorff
859. Arnsdorff
860. Arnsdorff
861. Arnsdorff
862. Arnsdorff
863. Arnsdorff
864. Arnsdorff
865. Arnsdorff
866. Arnsdorff
867. Arnsdorff
868. Arnsdorff
869. Arnsdorff
870. Arnsdorff
871. Arnsdorff
872. Arnsdorff
873. Arnsdorff
874. Arnsdorff
875. Arnsdorff
876. Arnsdorff
877. Arnsdorff
878. Arnsdorff
879. Arnsdorff
880. Arnsdorff
881. Arnsdorff
882. Arnsdorff
883. Arnsdorff
884. Arnsdorff
885. Arnsdorff
886. Arnsdorff
887. Arnsdorff
888. Arnsdorff
889. Arnsdorff
890. Arnsdorff
891. Arnsdorff
892. Arnsdorff
893. Arnsdorff
894. Arnsdorff
895. Arnsdorff
896. Arnsdorff
897. Arnsdorff
898. Arnsdorff
899. Arnsdorff
900. Arnsdorff
901. Arnsdorff
902. Arnsdorff
903. Arnsdorff
904. Arnsdorff
905. Arnsdorff
906. Arnsdorff
907. Arnsdorff
908. Arnsdorff
909. Arnsdorff
910. Arnsdorff
911. Arnsdorff
912. Arnsdorff
913. Arnsdorff
914. Arnsdorff
915. Arnsdorff
916. Arnsdorff
917. Arnsdorff
918. Arnsdorff
919. Arnsdorff
920. Arnsdorff
921. Arnsdorff
922. Arnsdorff
923. Arnsdorff
924. Arnsdorff
925. Arnsdorff
926. Arnsdorff
927. Arnsdorff
928. Arnsdorff
929. Arnsdorff
930. Arnsdorff
931. Arnsdorff
932. Arnsdorff
933. Arnsdorff
934. Arnsdorff
935. Arnsdorff
936. Arnsdorff
937. Arnsdorff
938. Arnsdorff
939. Arnsdorff
940. Arnsdorff
941. Arnsdorff
942. Arnsdorff
943. Arnsdorff
944. Arnsdorff
945. Arnsdorff
946. Arnsdorff
947. Arnsdorff
948. Arnsdorff
949. Arnsdorff
950. Arnsdorff
951. Arnsdorff
952. Arnsdorff
953. Arnsdorff
954. Arnsdorff
955. Arnsdorff
956. Arnsdorff
957. Arnsdorff
958. Arnsdorff
959. Arnsdorff
960. Arnsdorff
961. Arnsdorff
962. Arnsdorff
963. Arnsdorff
964. Arnsdorff
965. Arnsdorff
966. Arnsdorff
967. Arnsdorff
968. Arnsdorff
969. Arnsdorff
970. Arnsdorff
971. Arnsdorff
972. Arnsdorff
973. Arnsdorff
974. Arnsdorff
975. Arnsdorff
976. Arnsdorff
977. Arnsdorff
978. Arnsdorff
979. Arnsdorff
980. Arnsdorff
981. Arnsdorff
982. Arnsdorff
983. Arnsdorff
984. Arnsdorff
985. Arnsdorff
986. Arnsdorff
987. Arnsdorff
988. Arnsdorff
989. Arnsdorff
990. Arnsdorff
991. Arnsdorff
992. Arnsdorff
993. Arnsdorff
994. Arnsdorff
995. Arnsdorff
996. Arnsdorff
997. Arnsdorff
998. Arnsdorff
999. Arnsdorff
1000. Arnsdorff

Fürstliche Personen:
Anhalt: Mary Gross 34.41.
Bernburg Fürst 17.
Deren Vortzug
— Printz 37.
Dornburg Fürst 17.
Gotha 2 Printzen 32.41.
Köthen 2 Printzen 28.
Lubenzischer Printz 8.22.
Mainungen Printz 32.
Radau Fürst 12.
Salutz Fürst 12.
Sondershausen Fürst 17.
Sprembery Hertzog 28.
Strehlitz Hertzog 28.
Weissenfels Hertzog 41.
Weymar Hertzog 28.
Wisnowitz Fürst 12.
Würtenberg Printz 28.

Fernere Inn: und Ausländer so wegen Generalität 42.
Chur: und gnesische Fürstl: Personen so erwartet worden
Chur Fürst 32.
Cassel Printz 34.
Cothen Furst 14.
Darmstadt Land Gr. 32.
Hessen Homburg Printz 16.
Hessen Rudelstadt Furst 16.
Holstein Plön Printz 20.
Leubnitz Ob: Stall Meister 4.
Loos Ob: Stall Mr. 30.
Lowenstad Ob: Hoff: Marsch 9.
Lüneburg Gr. 38.
Mansfeld Gr. 20.
Natzmar Pr: Feld Marsch: 5.
Pohlnische Herrn 12.
Prontnitz Gr. 14.
Radzivil Gr. 28.
Rappolstein Gr. 4.
Schenck 24.
Schwartzburg Gr. General Wachtmeister 27.
Wilscheck Gr. 32.

Es sind aber auch noch sehr viele mehrere Grossen, Fürsten, Herren und, eine grosse Menge in und ausländischer von Adel und andere vornehme Personen so gegenwærtig sein, welche sich in den Nachbarschafft daherum selbst einlogiret

Beschreibung des Königl: Hoff Lagers nach seiner Eintheilung.
A. Der grosse Pavillon mit sechtzehn offenen Türckischen Cezelten auch Fürstl: Essen und Schlaff Zeltern worinnen gantze Nächte der Printz Xaver aufgewartet hatte, mit doppelten Wachten und Spanischen Reutern, welche auf hohen Raden auf und zugeritten wurden. B. mehrere Cingatze zu allen 4 Oeffnungen des Pavillons waren die Schirm Zelter Anfänglich mit grünen Zelter Decken gegen Norden 16. Fürstliche grüne Zelter gegen Süden 16. Preuß: Offic: grüne Zelter gegen Osten 32. Pohln: und andere grüne Zelter wie auch an denen Ecken 8. grosse Tafel Zelter gegen Westen war das gantze Lager für Armee in gedoppelten reihen der gantzen Cavallerie verschantzet, und stunden das schöne Pavillon und der dahinter bey Lichtensee camp: irenden Dragoender und Ulanerhie Zelter I. III. IV. waren 4. um die grosse Küchen und dabey stehende Zelter von Tuchern gemachte Quadrate und unters Zeychen 4. Quadraten von Norden gegen Süden wieder 32. grosse Zelter für das Königl: Pohln: Ministerium und Hoff Chargen, aussen um die Quadrate an der Nord Ost und Süd Seite waren Zelter vor Hoff Bedienten. D. Um neuen Hauss lagen teutschen Ihro Königl: Maj: in Pohlen: hernach auch Ihro Königl: Maj: in Preussen. C. war das Herrn Gr: Wackerbarths neu erbaute schöne Pferde nung und General Staabs Quartier nebst vielen an: dern Ställen, ausser dem Hoff Lager lagen gegen Süden campirte D. das Cadets Corps. E. 3 Frey Compagnien. gegen Norden aber F. die Ungarn, Tartaren. G. 4 Compagnien Janitscharen.

Ce. Beg. Merckt das proviant Magazin, Bey Riesa das Feuerwerck sind die 4 Brücken, 1 die Schiff: Br. 2 die Floss: Br. 3 die Fass: Br. 4 die Klotz brücke.

Der Schlüssel zu Erklahrung der Zeichen ist in der Dreßdner Charte zu sehn.

1 Teutzsche Meile, deren 15 einen Grad machen.

IDES KÖNIGL. HAUPT LAGERS UND QUART. GRUNDRISS

A. Grosser Pavillon der Königl. Preuss. Quartier
B. Königl. Pohl. Quartier u. Hauss
C. Gen: Feld. Marshal. Quartier
D. Cadets Corps
2. Troy Compagnie
2. Churprintzl. b. Schwartzb.
c. Promnitz
E. Ungarn u. Pohl.
G. Janitzscharen
I. II. III. IV. Grosse Küchen zu Ordrata.

Zelter im Königl. Haupt Quartier
Westwerts Königl: Pohln: Printzl: Mayman
Nordtwerts Fürstl. Dessauische Preuss. Cron Printz
Ostwerts K. Pohl. Cron Printz Princessin
Sudwerts Königl. Preuss. Gen. Sachsen Lübnitz Zeltha Tapfeln. Wache, Garderobbe Aufsehers Schirme.

RANGIRUNG DER KÖNIGL. PUCHES ARMEE IN BEYDEN LINIEN IHRES LAGERS

Ober: Leibst: Dr: Regt. Kreytzen | Prinz Dr: Leibst: Cattlau | Anhalt Dess: Bonne | Wilde Dragons Polentz | Lieb Dr: Gelacker

Meisnische Ämbter

Ämbter Dresden

Lausnitzer Heyde

Ämbter Radeberg

Ämbter Senftenberg

Ämbter Mühlberg

Ämbter Liebenwerda

Ämbter Oschatz

Ämbter Gr: Hayn

Ämbter Dobriluck

Ämbter Zabeltitz

Ämbter Moritzburg

Ämbter Lausnitz

Ober Lausitz

Nieder Lausitz

Hoch Leipischer Heyde

Schraden

Cruppische Heyde

Pommel Heyde

Kühn Heyde

Zschorn Holtz

Friede Wald

Ämbter Kirchhayn

Ämbter Finsterwalde

Ämbter Ortrand

Ämbter Königsbrück

Ämbter Ruhland

Ämbter Pulsnitz

Ämbter Lichtenberg

Ämbter Cracau

Ämbter Pausitz

Ämbter Lommatzsch

Ämbter Meissen

Ämbter Belgern

Ämbter Cossa

Ämbter Torgau

Ämbter Schweinitz

Ämbter Elsterwerda

Ämbter Ortrand

Ämbter Senftenberg

Ämbter Ruhland

Ämbter Lausnitz

Ämbter Radeberg

DEM DURCHLAUCHTIGSTEN FÜRSTEN und HERRN HERRN **FRIEDRICH AUGUSTO**, KOENIGLICHEN CHUR-PRINTZEN und HERTZOGEN ZU SACHSEN, JÜLICH, CLEVE und BERG, AUCH ENGERN und WESTPHALEN etc: etc: etc: SEINEM GNÄDIGSTEN FÜRSTEN und HERRN dediciret diß geringe Blättlein in tiefffster Unterthänigkeit, IHRER HOHEIT *allerunterthänigster Knecht der Autor.*

ACCURATE GEOGRAPHISCHE DELINEATION DER DIOECES UND DES AMMTES

DRESDEN,

mit allen ihren und denen angraentzenden Staedten, Flecken und Dorffschafften, auff Ihro Koenigl: Maj: in Pohlen und Churf: Durchl: zu Sachße allergnaedigst hiezu ertheilten Befehl, mit besonderem Fleiß: Geometrice durch viele intersectiones eingehohlet und verfertiget, auch nachgehends auff allergnaedigste Concession edirt von M. ADAM FRIEDERICH ZÜRNER Past: Schaß: in Joachim. in Joachimsthal. in Joachimsthal. in Joachimsthal

Accurate Geographische Delineation derer zudem Meissnischen Creisse Gehörigen Æmmter

Stolpen und Radeberg mit Lausiz

Nebst andern dar angrentzenden Aemtern und Gegenden

In Amsterdam by Petrus Schenk mit König: und Churfürstl. Sachss. Previlegio 1754.

Register
Ammt Stolpen

Altestadt Stolpen D.e.
Arnsdorff H.d.
Belmsdorff F.d.
Bertholdsdorff F.e.
Bischoffswerda F.d.
Bischla E.e.
Bürckau G.d.
Coblentz G.c.
Cöbern G.d.
Cunnersdorff E.f.
Cunewalda Ober K.L.e.
Cunewalda Mittel K.d.e.
Cunewalda Nieder K.d.e.
Dahren G.d.
Dobeschau H.I.d.
Dobranitz G.c.d.
Drasschen H.d.
Fischbach D.e.
Geißmannsdorff F.d.
Gödau G.d.
Goldbach E.d.
Gorneritz G.d.
Graßwitz H.d.
Groß Drebnitz E.F.e.
Groß Reüden G.d.
Günthersdorff G.d.
Harthau E.d.e.
Hoßlicht E.f.
Helmsdorff D.e.
Hilgersdorff H.e.
Irgersdorff H.d.
Kesßel F.d.
Klingenhaijn H.e.
Klein Drebnitz E.F.e.
Klein Harthau E.e.
Klein Posseritz I.d.e.
Klein Praga G.d.
Klein Rennersdorff D.e.
Klein Sohra H.d.
Kühnisch E.d.
Kuhschütz K.d.
Langen Wölmsdorff Ob E.e.
Langen Wölmsdorff Mitt E.e.
Langen Wölmsdorff Nied E.e.
Lauterbach E.e.
Liebethal C.d.
Mäusslitz G.H.c.
Miehlsdorff C.f.
Mönchswalda I.d.
Naundorff G.d.
Nedaschütz G.d.
Neüdorff D.e.
Neü Putzka G.e.
Neüwaltza K.e.
Nieder Bayersdorff K.e.
Nieder Ottendorff F.e.
Nied: Pschdorff N.d.e.
Nieder Putzka F.e.
Ob: Beyersdorff K.E.e.
Ober Gurck I.d.
Ober Nüsskirchen H.e.
Ober Ottendorff F.e.
Ober Pschdorff N.e.
Ober Putzka G.e.
Piechau F.d.
Pietzschwitz G.e.
Pschewitz H.d.
Pschstaplitz G.d.
Rennersdorff D.e.
Rückersdorff F.e.
Schlungwitz H.d.
Schmiedefeldt D.e.
Schmorckau B.b.c.
Schönbern F.d.
Schwarze Naußlitz H.d.
Scultetsfeldt D.e.
Semigau G.d.
Sinckwitz I.d.
Steinige Wölmsdorff H.e.
Spremberg K.L.e.
Stolpen D.E.e.
Täutzwald H.e.
Trebigen G.d.
Weissa H.e.
Weigersdorff E.F.d.e.
Wölckau F.G.d.
Wilschdorff D.e.
Wilthen H.I.d.e.
Wüstenau I.d.
Zeichen D.f.
Zuckau G.d.

Höltzer

Beijer Gasse E.e.
Burger Busch D.E.e.
Caßwald C.D.e.
Carswinckel C.f.
Drebnitzerwald F.e.
Fischbacher Hölz D.e.
Fölge D.e.
Folgen K.e.
Herrn Leithe E.f.
Hohe Hahn G.e.
Hoherwald G.e.
Kittelband H.e.
Lauterbacher Wälder E.e.
Liebethal Wildtgen C.f.
Lütsdorffer Höltzgen E.f.
Maßeney D.d.
Ottendorffer wald F.e.
Putzkerwald F.G.e.
Rehwald F.e.
Schiffen G.e.
Steinigt H.e.
Thiergarthen D.E.e.
Weissenwald H.e.
Wilthnerwald H.e.
Wetzkischerwald I.d.

Berge

Bielberg E.e.
Butterberg G.d.
Capellenberg D.E.e.
Drebnitzberg E.e.
Falckenberg G.e.
Fuchsberg F.e.
Grahna E.d.
Georgenberg N.e.
Goldgrube H.e.
Gaßhübel G.e.
Hahnberge G.d.e.
Hayinscheberg K.e.
Höydenberg K.e.
Horcken F.d.
Horcken G.d.
Huthberg H.e.
Kuhberg E.d.
Lindenberg K.L.e.
Lohrentzberg G.d.
Picheberg H.d.
Riedenberg F.e.
Scharffenberg E.e.
Schaaffberg F.G.d.e.
Schimigsberg G.e.
Schärffling F.d.
Steinhübel G.e.
Trebnieberg E.e.
Wachberg F.e.
Wachberg E.e.

Wasser

Bischoffs Teich E.d.
Butter Wasser I.e.
Catharinen Wasser D.E.f.
Goldbacher Teich E.d.
Honig Wasser G.H.e.
Klemnitzbach C.f.
Leschenbach E.e.
Loche Fluß G.e.
Pfaffen Teich D.e.
Röder Teich D.E.e.
Roth Fluß G.e.
Spree Fluß H.d.
Wschnitz Fluß F.d.
Wschnitzbrunn G.e.
Zahl Wasser H.e.

Einzelne Häüser

Bockmühl E.f.
Buschmühl D.E.e.
Grundmühl C.f.
Höfflichmühl E.f.
Hübel Schencke G.e.
Klunecker G.e.
Lochmühl C.f.
Schiefermühl E.d.
Wesenmühl E.F.d.
Wüste od: Dürre Fuch D.e.

Ammt Radeberg

Arnsdorff C.e.
Friedersdorff C.c.d.
Groß Naundorff C.e.
Groß Röhrsdorff C.D.d.
Klein Dittmannsdorff C.d.
Kl: Erckmannsdorff B C.e.
Kl: Röhrsdorff C.d.
Kl: Wölmsdorff D.E.f.
Leppersdorff C.d.
Lichtenberg C.d.
Lotzdorff B.d.
Meißnische Seite bey
Pußnitz C.d.
Mittelbach C.d.
Kl: Ockrilla A.d.

Ammt Lausitz

Gröschaijn B.c.
Hockendorff B.c.
Lausitz B.c.
Groß Ockrilla A B.c.

Höltzer

Die Vier Höfen B.c.
Ohorn D.d.
Ottendorff A.d.
Radeberg B.d.e.
Wallroda C.d.

Höltzer

Lichtenberger Berge C D.d.
Frauen Hölze C.e.
Fuder Holz C.d.
Groß Hartha C.e.
Groß Paß C.e.
Lampers Holz B C.d.
Landwehr B C.d.
Lausitzer Höjde A.c.
Schlichtige C.e.
Strang Holz C.d.

Berge

Buchberg A.c.
Dreyhohe Felsen B C.c.
Mittelberg A.c.
Reitenberg B C.c.
Welperberg A B.c.

Wasser

Faulbach C.d.
Flach od: Donats Teich E.e.
Kleine Röder Fl: B.d.
Schwartze Teich B.c.

Ammt Lausitz

Gröschaijn B.c.
Hockendorff B.c.
Lausitz B.c.
Groß Ockrilla A B.c.

Höltzer

Die Vier Höfen B.c.

Eine Gemeine Teutsche Meile deren 15. Einen Gradum machen

Erklärung der Zeichen

Eine Vestung.
Schantze.
Eine Stadt.
Adjunctur.
Ein Städtlein.
Ein Chur Sächßl. Amt.
Ein Haupt Gleite.
Ein Beij Gleite.
Zoll.
Eine Superintentur.
Ein Vormahlig Kloster.
Eine Haupt Kirche.
Eine Filial Kirche welche allzeit mit Einer geraden Linie an ihrer Haupt Kirche hanget.
Ein Königl: od: Fürstl: Schloß.
Ein Graff: od: Adel: Schloß.
Ein Dorff mit Einer Kirche und Rittergute.
Ein Dorff mit Einer Kirche und Vorwerge.
Ein Dorff mit Einer Kirche darauf Ein Pastorat Diaconat diese Puncta lauffen mediate oder immediate zuder Kirche wohin die Orte ein gepfarret.
Ein Herrn Haus oder Dorff mit Einem Rittergute Schrifftsässig.
Ammtsässig.
Ein Ort wo Ein Vorwerg.
Brucke über Wasser.
Fähre über Einen Strohm.
Teich oder See.
Posterechsel.
Landt Straße.
Holtz oder Busch.
Ein Jagerhauß oder Wohnung derer Forstbedienten.
Ein Berg.
Eine Capelle.
ruinirtes Schloß.
Ammts Grentzen.
Bergwerck.

L. Schenk. J. Soon sculp. 1754.

Accurate Geographe Delineation des in dem Meisnischen Creisse liegenden Ammtes Senftenberg

Nebst allen daran grentzenden Ämmtern Herrschaften und Gegenden.

In Amsterdam bey Petrus Schenk. Mit Königl. und Churfürstl. Sächs. Privil. M DCC LVII.

Register

Ammt Senftenberg

Brießke ... E.f.d
Buchwalda ... F.d
Bückgen ... F.c
Cletwitz ... E.c
Costebrau ... D.c
Damm und Neu-sorge ... F.c
Dornwalda ... F.G.c
Friedrichsthal, Spiegel Fabrique ... D.d
Groß Koschen ... G.d
Groß Röschen ... F.c
Hörlitz ... E.c.d
Hüttendorff ... F.c.d
Klein Koschen ... G.c.d
Klein Röschen ... F.c
Lauta ... G.d
Ließke ... H.c
Meuro ... E.c
Naundorff ... E.d
Neüsorge ü. Damm ... F.c
Raune ... F.c
Reppist ... F.c
Rosendorff ... G.H.c
Saalhausen ... E.c
Saue ... F.c
Särichen ... E.c
Scado ... G.H.d
Sedlitz ... G.c
Senftenberg ... F.c.d
Schmogro ... F.c
Sorno ... G.c
Spiegel Fabrique ... F.d
Friedrichsthal ... D.d
Wuschko ... G.c
Zschern gosta ... D.d

Hoeltzer

Acker Holtz ... G.c
Acker Holtz ... D.c
Bauer Holz bey Lieske ... H.c
Bauer Holz ... E.F.c
Buchwald ... G.c
Bürger Busch ... G.d
Burgwald ... F.c
Costebrauer Heyde ... D.d
Dörrwalder Holz ... F.G.c
Erlen Busch ... G.c
Gemein Holz nach Bückgen ... F.c
Gem. H.n Costebrau ... D.c
Gem. H.n Gr. Koschen ... G.d
Gem. H.n Kl. Röschen ... F.c
Gem. H.n Lauta ... F.G.d
Gem. H.n Lieska ... H.c
Gem. H.n Meiro ... F.c
Gem. H.n Raune ... F.c
Gem. H.n Rosendorff ... G.c
Gem. H.n Sahrigen ... E.c
Gem. H.n Schmogro ... F.c
Gem. H.n Sedlitz ... G.c
Gemein H.n Sorno ... G.c
Golitza ... F.G.c
Grünen Holtz ... G.c
Heyde ... E.c
Hörsten ... D.d
Kirchen Holtz ... F.c
Kokatjaseriß ... D.E.c
Lattein ... D.E.d
Lauch ... D.E.c
Lipitza ... G.c
Ober Busch ... H.d
Pommel Heyde ... E.d
Pommel ... D.c
Raunische Busch ... F.c
Röschen Holtz ... F.b.c
Schwartze Busch ... D.d
Sand Schaalen ... H.c
Strauch ... D.d
Tannen Holtz ... E.d
Tännigt ... F.c
Wettig Holtz ... G.c
Wolffs Garthen ... F.G.c
Wolschen ... D.d
Zschocka ... F.c

Berge

Königl. Wein Berge ... F.c
Koschen Berg ... G.d

Wasser

Bößnitz Bach ... E.d
Bößnitz Waßer ... D.E.c
Graben ... H.c
Klippel Damm ... H.d
Mühl Teich ... H.d
Neü Teich ... G.d
Neü Wiesen Teich ... H.d
Pommel Teiche ... D.E.d
Quelle ... G.d
Rauner Bach ... F.c
Röschener Bach ... F.G.c
Schwartze Elster ... E.F.d
Sejro Teich ... E.d
Sornische Elster ... H.c
Strohm ... F.c

Einzelne Häüser

Amtsmühl ... F.d
Amts Wind Mühl ... F.d
Barans Mühl ... E.c
Bauer Mühl ... G.d
Begräbniß Kirche ... F.c.d
Dorff M. bey Sorna ... G.c
Dorff Mühl bey Groß Koschen ... G.d
Hahn Mühl ... D.E.c
Hammer Mühl ... G.d
Heinsken Mühl ... E.c
Hentzschel Mühl ... D.E.c
Herrn Mühl ... E.c
Kerstans Mühl ... F.c
Knop Mühl ... E.c
Korpens Mühl ... E.c
Krügers Mühl ... E.c
Krügers Mühl ... E.d
Krügers Mühl ... F.d
Krügers Mühl ... G.c
Lauck Mühl ... C.D.d
Leracks Mühl ... D.e.d
Löwendal Ham ... C.D.d
Lubachs Mühl ... F.c
Moreuls Mühl ... D.E.c
Neüe Gast Hoff ... E.d
Pech Hütte bey d. Spiegel Fabriq. Friedr. thal ... D.d
Petrens Mühl ... D.d
Poisch Mühl ... F.c
Pößnitz Mühl ... E.d
Reücks Mühl ... F.c
Richter Mühl ... F.c
Richters Mühl ... F.G.c
Schelisch Mühl ... D.c
Schloß Senftenb. ... E.d
Schrenck Mühl ... F.c
Setz Mühl ... E.d
Topk Mühl ... D.c
Tozick Mühl ... E.F.c
Trogans Mühl ... G.c
Wettig Mühl ... G.d
Wolschen Mühl ... G.c
Zollh. bey Ruhland ... D.d
Zschornacks Mühl ... D.c

Erklärung derer Zeichen.

- Eine Vestung.
- Ein Amt.
- Ein Bey Gleite.
- Ein Zoll.
- Eine Stadt.
- Eine Superintendur.
- Eine Adjunctur.
- Eine Haupt-Kirche.
- Eine Filial Kirche welche allzeit mit einer gerade Linie an ihrer Haupt Kirche henget.
- Ein Städtlein.
- Ein Königl. od. Fürstl. Schloß.
- Ein Gräfl. od. Adel. Schloß.
- Ein Dorff mit einer Kirche u. Rittergüthe.
- Ein Dorff mit einer Kirche und Vorwerge.
- Ein Dorff mit einer Kirche darauff ein Pastorat oder Diaconat. Diese Puncta lauffen mediate od. immediate zu der Kirche, wohin die Orte eingepfärret.
- Ein Herrn Hauß oder Dorff mit einer Rittergüth.
- Schrifftsäßig.
- Ammtsäßig.
- Ein Ort wo ein Vorwerg.
- Ein bloß Dorff da nur Bauern wohnen.
- weiset wohin Straßen und Flüsse sich ziehen.
- Jahrmarckts Freyheit.
- Ein Steinbruch.
- Ein Einzeln Hauß.
- Eine Ziegelscheune.
- Eine Pech Hütte.
- Ein Kalck-ofen.
- Ein Hoher Ofen.
- Ein Hammerwerck.
- Herrn od. Bauer Schäfe.
- Ein Schmidt.
- Gasthoff od. Wirthshauß.
- Eine Kleine Schencke.
- Eine Waßermühl. Walck- Oel- Breth- Papier- und Windmühl.
- Wein Berg.
- Brücke über Waßer.
- Teich oder See.
- Posthwechsel.
- Landt Straße.
- Ein Jäger Hauß od. Wohnung derer Forstbedienten.
- Ein Berg.
- Wüstes Schloß.
- Holtz oder Busch.
- Moraast Sumpff.
- Eine Capelle.
- Ammts Grentze.

Eine Gemeine Teutsche Meile deren 15 einen Gradum machen.

1/8 1/4 1/2 1

über 51. Grad Latit.

A 15 B 20 C 25 D 30 E 35 F 40 G 45 H 50 I 55 K 37 Grad Longit. L

ACCURATE GEOGRAPHISCHE DELINEATION DES CREIS AMMTES LEIPZIG,

Nebst allen dar angrentzenden Aemtern und Gegenden. *In AMSTERDAM bey PETTER SCHENK mit KÖNIGL. und CHURFURSTL. SÄCHSS. PRIVILEGIO. 1758.*



REGISTER AMMT LEIPZIG.

Abt Naundorff G.d
Albersdorff E.e
Alt Ranstædt D.e
Althahn H.d
Anger F.d
Baalßdorff G.d
Börßdorff H.d
Cleuden G.d
Connewitz F.e
Coßpuden F.e
Cradefeld G.H.d
Cröbern G.e
Crosteuitz F.G.e
Crotendorff F.G.d
Cunersdorff H.d
Dalitzsch G.H.f
Dechwitz G.e.f
Doelitz F.e
Deewitz H.d
Dößen G.e
Dreißkau G.f
Engelsdorff G.H.d
Eßpenhaim G.f
Eutritz F.d
Eutzsch F.e
Gaschwitz F.e
Gaulitz F.f
Gautzsch F.e
Geschwitz G.f
Göhrentz E.e
Gerber Gaße F.d
Gödscheine G.e
Görichshaim H.I.d
Göhren G.e
Göldschen G.f
Göpschelwitz F.e
Gohlitz F.d
Goßa G.e
Graßdorff G.d
Groß Deuben F.e
Groß Pößa H.e
Groß Lehna C.D.e
Groß Petscha G.H.f
Groß Städtel F.e
Gr. Zschocher E.F.e
Gruhna G.f
Günthersdorff D.d
Hartmannsdorff E.e
Haim E.e
Hirschfeld H.d
Hohen Heyda G.e
Holtz Hausen G.e
Klein Deuben F.f
Klein Miltitz D.E.e
Klein Pößa H.e
Klein Petscha H.f
Klein Städtel F.e
Kl. Podelwitz F.e
Knauthhaim E.e
Knauth Kleeberg E.e
Kötschwitz G.e.f
Lausen E.e
Laura F.e
Lägelwitz G.e
LEIPZIG F.d
Liebert Wolckow G.e
Lößnig F.e
Marck Kleeberg F.G.e
Merckewitz G.e
Möckern F.d
Mölckau G.d
Mockau F.d
Muckern G.f
Neimucker Shauß G.f
Neutzsch G.d
Oberdorff G.d
Oelschau H.f
Oetzsch C.e
Panitzsch H.d
Paußdorff G.d
Pfaffendorff Vorw. F.d
Plaußig G.d
Pläßen F.G.d
Pläßitz H.d
Podelwitz F.e
Podelschitz Vorw. G.f
Portitz G.d
Prödel F.e
Pröttitz G.e
Probst Deuben F.f
Probst Heyda G.e
Reudnitz F.d
RÖTHA G.f
Rötschen G.e
Rüben G.f
Schleußig Vorw. F.e
Schönefeld F.G.d
Seegeritz G.d
Seehausen F.G.d
Sellerhausen G.d
Seelitz H.d
Sesslowitz Vorw. G.e
Sommerfeld G.H.d
Stüntz G.d
Stötteritz G.d.e
Störmthal G.e
TAUCHA G.H.d
Theca C.f
Thonberg F.G.d
Treben C.D.e
Volckmarsdorff G.d
Wachau G.e
Windorff E.F.e
Wolfshaim H.d
Zöbigker F.e
Zehmen G.e.f
Zuckelhausen G.e
Zwenhafurth H.d
Zweij Naundorff G.d

HÖLTZER

Berbrach H.I.d
Birck Holz F.d
Bürger Aue E.F.d
Cabel Holz H.d
Colmberg H.I.d
Conewitzer Holz F.e
Forst F.e
Hayn Holz E.e
Horst H.d
Kleeberg. Holz F.e
Leine F.G.e
Leünitz G.e
Mühlholz F.e
Mühlholz G.f
Munchereij F.e
Ober Holz H.e
Pfarr Holz F.d
Poitscher Holz G.f
Raths Holz F.e
Rosenthal F.d
Schön F.e
Staats G.d
Schantz G.H.d
Schleußig F.e
Tannwald D.d
Teich Holtz C.d
Wilhwisch G.d
Zauche G.H.e

BERGE

Kolmberg G.H.e
Schwartzeberg H.d
Tauchenberg H.d

WASSER

Elster F.d
Flößgraben F.e
Gösselbach H.f
Göldschka Bach G.e
Kuhbachsgraben F.d
Nagelgraben F.d
Partha F.d
Patschke B.
Pleiße fl. F.f
Pößgraben G.e
Rödel F.d.e
Rüdschke Bach G.d
Thrängraben H.e

EINZELNE HÄUSER

Amtshauß F.d
Auenhaim G.e
Brand Vorw. F.d
Holländ. Wind. F.G.d
Kl. Connewitz F.e
Kühl Thurm F.d
Magdeborn Kir. G.e
Meußdorff Schäf. G.e
Neümühl F.G.f
Pappiermühl E.F.e
Parthmühl G.d
Posthauß en I.d
Raschitz Vorw. F.e
Sattel Hoff H.d
Schamb Vorw. F.d
Steinwegsmühl G.d
Störmth. Schäf. G.H.e
Sanct Johannis F.d
St. Tecla Kirche G.d
Schnup Tobacks Stampf mühle F.G.e
Schwartze Bär D.d
Universitæts Förster Hauß H.e

ERKLÆRUNG DERER ZEICHEN.

Eine Vestung.
Eine alte Schantze.
Ein Königl. Chur Sächs. Amt.
Ein Haupt Gleite.
Ein Beij Gleite.
Eine Stadt.
Eine Superintendur.
Ein Stifft.
Ein Vormalig Kloster.
Eine Haupt Kirche.
Eine Filial Kirche welche allzeit mit einer geraden Linie —— an ihrer Haupt Kirche hanget.
Ein Städtlein.
Ein Königl. Fürstl. Schloß. Gräffl. oder Adel. Schloß.
Eine Bibliotheck.
Ein Dorff mit einer Kirche und Ritterguthe.
Ein Dorff mit einer Kirch und Vorwerge.
Ein Dorff mit einer Kirche darauff.
Ein Postvrat.
Diaconat.
Eine Capelle.

Diese Puncta lauffen mediate od immed. zu der Kirche, wohin die Orte eingepfarrt.
Ein Herrn Hauß oder Dorff mit einem Ritterguthe.
Schrifftsäßig. Ammtsäßig. ruinirtes Schloß.
Ein Ort wo ein Vorwerg.
Ein bloßes Dorff da nur Bauern wohnen.
Wüste Marcken.
Wejset wohin Flüße und Straßen sich ziehen.
Jahrmarckets Freyheit.
Steinbruch. Weinberg.
Ein Einzeln Hauß.
Ziegelscheine.
Ein Kalckofen. Ein Schmidt.
Herrn Schäferey. Bauer Schauße.
Ein Gasthoff od. Wirthshauß.
Eine Kleine Schencke.
Waßer- Schiff- Wälck- Oel- Breth- Papier- Windmühle.
Bricke. Fehre über Strohm.
Ein Teich oder See.
Post Wechsel. Landt Straße.
Holtz od. Busch. Ein Berg.
Ein Jäger Hauß oder Wohnung derer Forstbedienten.
Wo eine Feldschlacht gehalten.
Ammts Grentzen.

Eine Teutsche Meile deren 15. einen Grad machen.

Tob. Conr. Lotter sculps. Aug.V.

LAGERS
DER KÖNIGLIEGE POHLNISCHE UND CHURFURSTLIEGEN SÄCHSICHE ARMÉE
in der Gegend
LEIPZIG

A. Ein Theil der Armée unter Commando S.E. des Gr. von Rutowsky so von 14te Junii bis 20te Augusti daselbst gestanden.
B. Eben daßelbe Corps so sich den 20te Augusti hieher gezogen, und bis zum 10te Octobr: daselbst gestanden.
C. Erste Colonne, so aus Böhmen gekommen unter Commando des Gen. Lieut. von Haxthausen.
D. Zweyte Colonne, unter Commando des General Gr: von Renards.
E. Lager so die gantze Armée den 10te Octobr: bezogen, und bis den 27ten dito daselbst gestanden.

Zu Bekommen in AMSTERDAM, und in LEIPZIG
By PETER SCHENK, in Homans Hoff in der Peter Straße.
Alles nach den Leben Gezeichnet Anno 1745.

LES ARMÉES DE SA MAJESTÉ POLONOISE ET ELECTORALE DE SAXE POSTÉES AUX ENVIRONS DE
LEIPZIG,

A. Une partie de l'Armée sous le Commandement de son Excellence le Comte de Rutowsky, comme elle est demeuré postée, depuis le 14 Juin, jusqu'au 20me d'Aoust.
B. La meme partie de l'Armée, comme elle á marché vers Leipzig le 20me d'Aoust & y á demeuré jusqu'au 10me d'Octobre.
C. La Prémiere Colomne, venue de Bohéme, sous le Commandement du Lieutenant General d'Haxxhausen.
D. La Séconde Colomne, sous le Commandement du General Comte Renards.
E. Le Camp que toute l'Armée a occupé, de puis le 10me d'Octobre jusqu'au 27. du dit mois.

Le Tout Déssiné sur les lieux Ao 1745.
Se Trouvent á AMSTERDAM & á LEIPZIG chez PIERRE SCHENCK, dans le Hohmans Hoff et Pieters Straat, & á Amsterdam, dans la rue du Nes.

Obristen
und Obrist-Lieutenants so die Bataillons und Esquadrons geführet.

1. Obr. Lieut. v. Berlepsch.
2. Maj. v. Hollender.
3. Obr. v. Pletze.
4. Obr. Graf v. Ronnow.
5. Obr. Lieut. v. Freywald.
6. Obr. v. Rex.
7. Maj. v. Drieberg
8. Maj. v. Wickade.
9. Obr. Lieut. v. Leschwitz.
10. Obr. v. Zechertwitz.
11. Obr. Lieut. v. Brenckenhoff.
12. Obr. Gr. v. Nostitz.
13. Maj. v. Schladen.
14. Maj. v. Lichnowsky.
15. Obr. Lieut. v. Neutzschütz.
16. Obr. v. Klaudring.
17. Obr. Lieut. v. Reitzenstein.
18. Obr. de l'Annunciate.
19. Obr. Lieut. v. Galbert.
20. Obr. v. Nischwitz.
21. Obr. Lieut. v. Schlieben.
22. Maj. v. Hindenburg.
23. Obr. v. Bolberitz.
24. Obr. Lieut. v. Minckwitz.
25. Obr. Gr. v. Öynhausen.
26. Obr. Lieut. v. Meuschützer.
27. Obr. Lieut. Gr. v. Baudiß.
28. Obr. v. Allenbeck.
29. Obr. Lieut. v. Reitzenstein.
30. Obr. v. Dieden.
31. Obr. Lieut. Vitzthum v. Eckstädt.
32. Obr. v. Kötzschau.
33. Obr. Lieut. v. Estock.
34. Obr. v. Münnich.
35. Obr. Gr. v. Bellegarde.
36. Obr. Lieut. Gr. v. Nostitz.
37. Obr. Fr. v. Pirch.
38. Obr. Lieut. v. Rauschendorff.
39. Obr. Graf v. Stollberg.
40. Obr. Lieut. Nausmann.
41. Maj. v. Pirch.

Chefs
so Ihre Regimenter in eigner hoher Person geführet.

a. Ihro Königl. Mohst. der Chur Printz
b. Ihre Königl. Mohest. Printz Carl.
c. Ihro Excell. Gr. v. Rudowsky.
d. Ihro Excellenz Graf v. Bruhl.
e. Gen. Lieut. von Rochau.
f. Gen. Maj. Printz v. Sondershausen.

Plan der Revüe
so in aller höchster Gegenwart Sr. Königliege Maj. von Pohlen das Königliege Pohlnische und Churfürst-liegen Sächsiche Lager vor Leipzig passiret den 13. Octobr. 1745.

Plan van de Revue
Dewelke het Koninglyke Poolse en Keurvorstelyke Saxise Leeger, in tegenwoordigheyt van syne Koninglyke Poolse Majesteyt voor Leipzig den 13. October 1745. gepasseert is.

Plan de la Révue
Qui s'est faitte prés de Leipzig le 13me d'Octobre 1745. en présence de Sa Majesté Polonoise & Electorale de Saxe.

Koninklyke Tente.

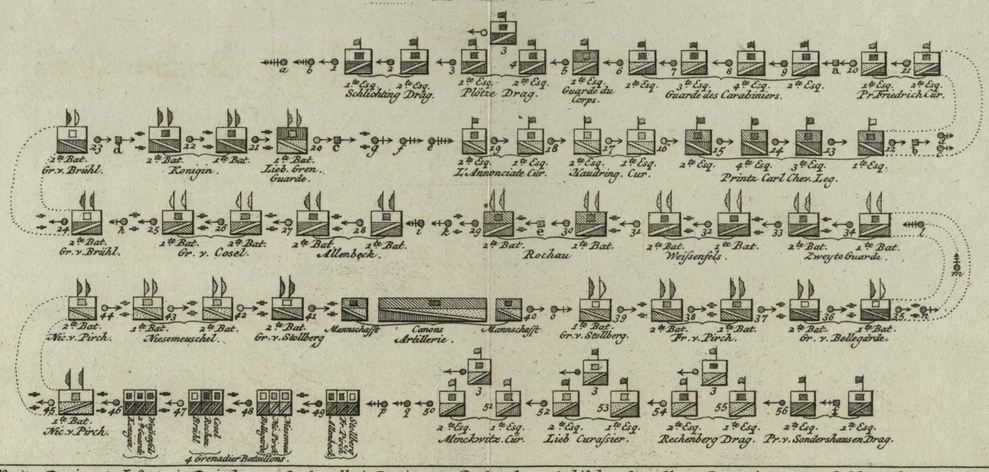

Hohe Generalité.

a. Gen. en Chef Gr. v. Rudowsky.
b. Gen. von Birckholz.
c. Gen. Maj. v. Arnstadt.
d. Gen. Maj. Printz v. Sondershausen.
e. Gen. Baron von Diemar.
f. Gen. Lieut. von Jasmund.
g. Gen. Maj. von Neubour.
h. Gen. Maj. von Pirch.
i. Gen. Lieut. von Rochau.
k. Gen. Maj. von Franckenberg.
l. Gen. Graf von Renard.
m. Gen. Lieut. Bar. v. Haxthausen.
n. Gen. Maj. v. Mangbr.
o. Gen. Maj. v. Wilster.
p. Gen. Lieut. von Armimb.
q. Gen. Maj. von Milckau.

Obristen
und Obrist-Lieutenants so die Bataillons und Esquadrons geführet.

42. Obr. Lieut. v. Droyßel.
43. Obr. v. Niesemeuschel.
44. Obr. Lieut. v. Pflug.
45. Obr. Nic. v. Pirch.
46. Obr. Lieut. Gr. v. Solms.
47. Maj. v. Winckelmann.
48. Maj. v. Carlowitz.
49. Maj. v. Brüggen.
50. Obr. Lieut. v. Klaudring.
51. Obr. v. Minckwitz.
52. Obr. Bar. v. Stein.
53. Obr. v. Reitzenstein.
54. Obr. Lieut. v. Monro.
55. Obr. v. Rechenberg.
56. Obr. Lieut. v. Kændler.

Erklæring dever Zeichen.

General en Chef.
General.
General Lieutenant.
General Major.
Obriste en Obrist Lieut.
Bataillon.
Esquadron.
Regiments-Stücken.

LEEGERS
VAN DE KONINGLYKE POOLSE EN KEUR-VORSTELYKE SAXISE ARMEEN
omtrent
LEIPZIG,

A. Een gedeelte van de Armee onder Commando van syn Excellentie Grave van Rutowsky, soo als deselve van den 14de Juny tot den 20ste Augustus heeft gestaan.
B. Het eygenste Corps, soo als het selve den 20ste Augustus na Leipzig gemarcheert en tot den 10den October aldaar is staan gebleeven.
C. De eerste Colomn die uyt Boheemen is gekomen onder Commando van den Lieut. Generaal van Haxthausen.
D. De tweede Colomn, onder Commando van den Generaal Grave van Renard.
E. Het Leeger t'welk de geheele Armee den 10den October betrokken, en tot den 27ste behouden heeft.

Alles na't leven Getekent A. 1745.
en te bekomen t' AMSTERDAM, en te LEIPZIG, by PETRUS SCHENK in Homans Hoff in de Pieter Straat.

By deese Revüe syn niet geweest, het Kreitz Regiment Infanterie Rajocky, nag de Cavallerie Regimenten Rudowsky en Sybilsky, de welke op Posteering gestaan hebben, als meede het Corps Ulanen die alle nog tot dit Leeger behooren.
A cette Révue ne se sont point trouvé présent, le Kreitz Régiment Infanterie Raiocky, ni les Régimens Cavalerie Rudowsky & Sybilsky, porce qu'ils etoient postés ailleurs, de méme que le Corps des Ulans, qui tous faisoient aussi partie du Corps de cette Armée.
Bey dieser Revüe waren nicht gegenwerthig das Infanterie Creiß Regiment Rajocky, ingleichen die Cavallerie Regimenter Rudowsky und Sybilsky, so auf Posterung gestanden, ingleichen die Corps Ulanen, welche alle zu diesen Lager annoch gehoren.



REGISTER

derer in dieser Charte befindlichen

ÆMBTER

I. Ambt DÜBEN

1. Alaun Bergwerg — D. b
2. Alte Teff — D. b
3. Authausen — E. b
4. Authausen vorwerg — E. b
5. DÜBEN Stadtlein — D. b
6. Durchwehna — E. b
7. Görschlitz — E. b
8. Neumark — D. b
9. Schwemsal — D. b
10. Söllichau — E. b
11. Schwerz — D. b
12. Tornau — D. b

HÖLTZER

13. Blumenhayn — E. b
14. Dübische Heyde — D. E. a
15. Endische Holtz — D. b
16. Fichtberg Kleine — E. b
17. Grosse Fichtberg — E. b
18. Pfarr holtz — E. b
19. Ziegeliz — E. b
20. Wüste Mark Döliz — E. b

WASSER

21. Bichhorn — D. a
22. Gleiner bach — D. E. b
23. Molde — D. b
24. Schwarze bach — D. E. b
25. Studenten born — D. E. a
26. Tornauische bach — D. b. a

EINZELNE HÄUSER

27. Grentz hauss — D. a
28. Kammer mühl — D. b
29. Loch mühl — D. b
30. Mittel mühl — D. b
31. Neu mühl — D. b
32. Nieder mühl — D. b
33. Ober mühl — D. b
34. Lappier mühl — D. a
35. Peck hütte — E. b
36. Spiegel mühle — E. b
37. Stadt mühl — D. b
38. Walk mühl — D. b
39. Wartte — E. b
40. Winzer haus — E. b
41. Schiff mühl — D. b

II. Ambt EILENBURG

1. Behlitz — C. c
2. Berg vor Eilenburg — C. c
3. Betzen — D. d
4. Battaune — F. c
5. Beyda — C. c
6. Breitenbachs Guth — D. E. d
7. Colla uns Ambt Wartzen geh. — E. d
8. Cossa — E. b
9. Cossen — E. d
10. Cossopa — D. d
11. Grensitz — C. c
12. Cupsal — C. c
13. Doberschütz — F. c
14. EILENBURG Stadt — E. d
15. Gosterwitz — D. d
16. Gotha — D. d
17. Gordewitz — C. D. d
18. Greitzsch — E. d
19. Gros Welcka — C. c
20. Gruhna — D. c
21. Hänichen — D. E. c
22. Hohlaine — B. c. d
23. Hohen Prissnitz — D. c
24. Jessewitz — D. d
25. Klein Welcka — C. c
26. Krippehna — C. c
27. Limehna — C. d
28. Lausig — E. c
29. Mensdorff — E. c
30. Mörtitz — E. c
31. Mutzsch lehna — C. d
32. Naundorff — C. D. c
33. Nötzsch vorwerg — D. c
34. Nieder Glaucha — D. b
35. Ober Glaucha — D. c
36. Ochelnitz — C. d
37. Paschwitz — F. d
38. Peritzsch — D. d
39. Priestäblich — D. b
40. Priestäblich Guth — E. d
41. Rischische Guth — E. d
42. Rödigen — D. c
43. Sausedlitz — B. b
44. Sprottau — F. c
45. Steubeln — D. c
46. Tammenhayn Ober — G. H. d
47. Tammenhayn Nieder — H. d
48. Waltewitz — D. d
49. Wanneritz — B. C. c
50. Wedelwitz — D. E. d
51. Wolmen — D. d
52. Wolnau — F. c
53. Welpern — D. d
54. Zschepland — D. d
55. Zschepplina — D. c
56. Zschetitza — D. c

HÖLTZER

57. Alte Wilten — F. c
58. Birck Heyde — E. F. c
59. Bruch bey ve Sausedlitz — B. b
60. Cämmerey — C. D. c
61. Dürre Winckel — E. c
62. Hetzschkens Werder — E. c
63. Kasten holtz — E. d
64. Kühnbruch — E. c
65. Kühwerder — E. c
66. Lohe — D. d
67. Mark Plotta — D. d
68. Nötzschker holtz — D. b. c
69. Pflugaüsser Marck — E. F. c
70. Peßnitzer Marck — D. d
71. Röder holtz — D. c
72. Weinberg — D. c

BERGE

73. Fuchs berg — D. d
74. Golmisberg — D. d
75. Steinerne Frau (ist ein stein) — C. d

WASSER

76. Alte Kornitz — D. b
77. Alte Molde — D. b
78. Crenfitzer Teich — C. c
79. Gesund Brunnen — E. d
80. Mühle weg bey Gruna — D. E. c
81. Leine — C. c
82. Loßa — D. E. d
83. Molda Fluv. — E. d
84. Mühlbach — F. c
85. Schadebach — C. D. c
86. Stille wasser — E. c

EINZELNE HÄUSER

87. Neuscheune — E. c
88. Ruckelsberg — D. c
89. Mörtitzer Kirche — E. c
90. Rothe hahn — B. c
91. Nachtigal — D. b
92. Schuberts mühl — E. d
93. Sprottauische Kirche — F. c
94. Widder Kirche — F. c
95. Schiff mühl — D. c E. c

III. STIFFTS AMBT WURTZEN

1. Adelwitz bey Belgern —
2. Amelgustewitz bey Belgern —
3. Bach — F. e
4. Böhlitz — F. d
5. Burckertshayn — G. e
6. Canitz — E. d
7. Colla — E. d
8. Crostigal — F. e
9. Dögnitz — E. d
10. Döberschütz — F. c
11. Dröschkau bey Belgern —
12. Falckenhayn — H. d
13. Gallen in ambt Eilenburg — D. d
14. Gaudlitz bey Wartzen — F. e
15. Gros Zschepe — F. d
16. Höberg — G. d
17. Jahna (bey Müglen) —
18. Kapsdorff — G. d
19. Klein Zschepe — F. G. d
20. Knatewitz — H. e
21. Körlitz — G. e
22. Kühren — G. e
23. Kühnitzsch — G. e
24. Liebersee bey Belgern —
25. Lichschütz — E. d
26. Loßa — F. d
27. Luptitz — F. d
28. Matschwitz Suche — G. d
Matschwitz.
29. Mugelntz — G. d
30. Mühlbach — G. e
31. Nembte — F. e
32. Nitzschwitz oder Nötschwitz — F. d
33. Pausitz — F. e
34. Pausitz Sattelhoff — F. e
35. Plagwitz — E. d
36. Popitz — E. d
37. Preßen — C. c
38 Püchen — E. d
39. Panitz vorwerg — E. F. d
40. Röckitz — F. G. D
41. Reitsch — F. e
42. Sachsendorff — G. e
43. Schmölen — F. e
44. Streuben — G. e
45. Tauschwitz bey Belgern —
46. Thallwitz — E. d
47. Thamenhayn Ober — G. H. d
48. Thamenhayn Nieder — H. d
49. Trebelshayn — G. e
50. Voigtshayn — H. d
51. Wasewitz — E. d
52. Watzschwitz — G. d
53. Wildgen — G. e
54. Wichtewitz bey Belgern —
55. WURTZEN — F. e
56. Zscherna — G. d
57. Zwochau — G. d

HOLTZER

58. Anger — D. d
59. Buch holtz — H. e
60. Dürr Reichenbacher berg — H. e
61. Ahnn — G. e
62. Hoffe holtz — G. e
63. Hohburger berge — G. d
64. Kesel — E. e
65. Kleine berg — G. d
66. Lauch — E. d
67. Planitz — E. F. e
68. Tragen — H. e

BERGE

69. Breite berg — F. d. e
70. Fraun berg — F. G. d
71. Gaudlitz berg — F. G. d
72. Holz berg — G. d
73. Kam berg — G. e
74. Spiel berg — F. d
75. Spitze berg — F. d
76. Wade berg — E. F. d

WASSER

77. Alte Molde — E. d
78. Hainborn wasser — E. F. e
79. Loßa — E. d
80. Molde Flus — F. e
81. Mühlbach — F. G. e
82. Mühlgraben — F. e
83. Nieder Teich — G. e
84. Ober Teich — G. H. e
85. See Bach — E. d
86. Stech Teich — G. e

EINZELNE HAUZER

87. Alte Kirche — F. e
88. Fohr Hauß — E. e
89. Königl. Schafferey — F. e
90. Korn hauß — E. d
91. Lehden Mühl, Sonne mühl — E. d
92. Neu mühl — E. d
93. Nitzschwitzer Ziegel Scheune — F. e
94. Siedewitz mühl — E. F. d
95. Taucherts mühl — F. d
96. Trescherhäuser — E. d
97. Zschiken mühl — G. d
98 Wüste Mark Settnitz — F. e



ACCURATE Geographische Delineation derer zu dem LEIPZIGER CREISSE Gehörigen AEMMTER GRIMMA, und MUTZSCHEN, nebst andern angrentzenden Aemtern und Gegenden

In Amsterdam by PETRUS SCHENK mit Königl: und Churfürstl: Sächss: Privilegio 1753.

REGISTER AMMT GRIMMA.

Albrechtshayn ..... C. c.
Altenbach ..... DE. b.
Altenhayn ..... E. c.
Ammelshayn ..... D. c.
Bahren ..... EF. c.
Baiersdorff ..... E. c.
Beicha ..... C. c.
Bennewitz ..... E. b.
Belgershayn ..... C. d.
Böhlen ..... E. c.
Brandis ..... D. b.
Breesf ..... G. cd.
Bröhsen ..... F. d.
Burckertshayn ..... F. b.
Cämmerey ..... F. c.
Cammerey ..... CD. bc.
Deditz ..... F. c.
Dehnitz ..... E. b.
Denckewitz ..... F. c.
Deüben ..... DE. b.
Döben ..... F. d.
Eiche Vorwerg ..... C. c.
Erdmannshayn ..... C. c.
Flößberg ..... D. c.
Fuchshayn ..... C. c.
Gastewitz ..... G. c.
Gloßen ..... H. c.
Golzern ..... F. cd.
Gornewitz ..... F. c.
Grechwitz ..... F. d.
Grethen ..... D. d.
GRIMMA ..... E. d.
Groß Pößig v. Schönnaß ..... FG. d.
Groß Steinberg ..... D. c.
Gröppendorff ..... H. c.
Grotewitz ..... F. c.
Grubnitz ..... E. b.
Haubitz ..... F. d.
Hohnstädt ..... E. c.
Iesewitz ..... G. d.
Klein Pößig ..... F. d.
Klein Steinberg ..... CD. c.
Klinge ..... D. c.
Köhra ..... C. c.
Linder Vorwerg ..... D. c.
Leipen ..... G. d.
Leilitz ..... D. bc.
Lüptitz ..... H. c.
Machern ..... D. b.
Mannewitz ..... H. c.
Mühlbach ..... F. b.
Naundorff ..... F. d.
Naunhoff ..... D. c.
Neichen ..... F. c.
Nepperwitz ..... E. b.
Nerchau ..... F. c.
Nitzschwitz ..... F. d.
Nieder Grauschwitz ..... H. cd.
Nieder Polentz ..... D. c.
Nitzschwitz ..... E. b.
Ober Nitzschka ..... EF. c.
Ober Polentz ..... D. c.
Oelsch ..... EF. c.
Otterwisch ..... D. d.
Pauschütz ..... E. c.
Pombßen ..... D. d.
Pomlitz ..... H. cd.
Poppitz ..... H. cd.
Posthausen Vorwerg ..... D. b.
Pörna ..... F. c.
Zverbisch Klein ..... H. d.
Ragwitz ..... G. d.
Reckwitz ..... H. c.
Rembse ..... H. c.
Rodersdorff ..... E. c.
Rohrbach ..... CD. d.
Rothe Vorwerg ..... E. d.
Sachsendorff ..... G. c.
Schmeritz ..... F. c.
Seelingstädt ..... E. c.
Seiffertshayn ..... C. c.
Staudnitz ..... D. c.
Stockheim ..... D. d.
Thümlitz ..... F. c.
Torna ..... F. d.
Thrina ..... C. c.
Trebsen ..... EF. c.
Trebishayn ..... D. e.
Unter Nitzschka ..... EF. c.
Wadewitz ..... H. c.
Wachelwitz ..... G. c.
Wältzig ..... E. c.
Waldgen ..... F. bc.
Wednig ..... EF. c.
Wideroda ..... H. c.
Wörschütz ..... F. c.
Zaschwitz ..... F. cd.
Zeititz ..... D. b.
Zetha ..... F. c.
Zeinitz ..... F. d.

EINZELNE HAÜSER.

Burgsberg ..... E. cd.
Golzermühl ..... F. c.
Hospital Grimma ..... F. d.
Malzmühl ..... E. d.
Macherschemühl ..... D. b.
Meyereybey Pomßen ..... D. d.
Modeliz Schäfereÿ ..... E. c.
Neumühl ..... F. d.
Paßmühl ..... F. b.
Pombßnermühl ..... D. d.
Rappenberg Vorw: ..... E. cd.
Schönerberg Vorw: ..... EF. d.
Sonnmühl ..... EF. bc.
Teichmühl ..... E. cd.
Wein Hauß bey Otterwisch ..... D. d.
Wilschmühl ..... G. c.

HOELZER.

Buch Holz ..... D. d.
Fuchsberg ..... D. c.
Freÿtag ..... D. d.
Groß Holz ..... DE. c.
Härth ..... D. d.
Kurzwald ..... E. c.
Lindberg ..... DE. c.
Naunhoffer wald ..... D. c.
Planitz ..... E. c.
Saubach Holz ..... DE. c.
Stenzwald ..... F. c.
Thöle ..... F. c.
Zauch Holz ..... D. b.

BERGE.

Dehnizberg ..... E. b.
Galgenberg ..... F. cd.
Hengstberg ..... E. c.
Kätzenberg ..... E. c.
Kolbenberg ..... E. c.
Sorgenberg ..... D. b.
Steinberg ..... D. c.
Steinbruch ..... D. d.
Wedniger berg ..... EF. c.

WASSER.

Cranichsbach ..... E. c.
Delzebach ..... H. c.
Faule Partha ..... D. c.
Gösselbach ..... C. d.
Landgraben ..... D. b.
Mulde Fluß ..... F. c.
Mühlbach ..... F. b.
Mutschnerbach ..... G. c.
Partha Fl: ..... D. d.
Thrängraben ..... C. c.

AMMT MUTZSCHEN.

Ablaß ..... H. d.
Böhlitz ..... G. c.
Döbern ..... GH. c.
Fremdiswalda ..... G. c.
Gastewitz ..... G. c.
Götteritz ..... GH. c.
Iesewitz ..... G. d.
Löbschütz ..... F. c.
Mahlis ..... H. c.
Merschwitz ..... G. c.
Mutschen ..... G. c.
Peischwitz ..... G. d.
Roda ..... G. c.
Sanct Hübertusburg ..... H. c.
Sorcka ..... FG. c.
Wormsdorff ..... H. c.
Wetteritz ..... G. c.

EINZELNE HAÜSER

Phasan Hauß ..... H. c.
Pfosten Hauß ..... H. c.

HÖLTZER

Fußberg ..... G. c.
Mutschner Höÿde ..... GH. c.
Mahlißer Hölz ..... H. c.

WASSER.

Götteritzer See ..... G. c.
Hörsel See ..... G. c.
Saubach ..... H. c.

ERKLÆRUNG DER ZEICHEN

- Eine Stadt.
- Eine Städtlein
- Eine Superintendur
- Eine Hauptkirche.
- Eine Filialkirche welche alzeit mit einer geraden Linea anhrer Hauptkirche hanget.
- Ein Königl: od: Fürstl: Schloß
- Gräfl: od: Adel: Schloß.
- Ein Churfürstl: Ammt
- Ein anderes Ammt
- Ein Dorff mit einer Kirche und Rittergute
- Ein Dorff mit einer Kirche und Vorwerge
- Ein Dorff mit einer Kirche darauff.
- Ein Pfarrat
- Diaconat
- Ein Herrnhauß od: Dorff mit einem Rittergute
- Ein Ort wein Vorwerg.
- Ein bloß Dorff darin Bauer Häüsser.
- Diese Puncta lauffen mediate oder immediate zuder Kirche wohin der Ort eingepfarret.
- Ein Einzeln Hauß
- Ein Täger Häüß od: Wohnung derer Forstbedienten
- Eine Post Station

ERKLÆRUNG DER ZEICHEN

- Ein Wirthshauß
- Eine Kleine Schenke
- Brau Recht.
- Waßermühl
- Walckmühl
- Oelmühl
- Windmühl
- Papiermühl.
- Brethmühl
- Weiset wohin die Straßen und Flüße Sich Ziehen.
- Straßen.
- Brücke über Ein Wasser
- Fohr über einen Strohm
- Teich
- Büchlein.
- Herrn Schäfereÿ
- Bauer Schaffe
- Ziegelscheüne
- Kalckofen
- Ein Schmidt
- Schrifftsäßig
- Ammtsäßig
- Ein Vormahliges Kloster
- Holz od: Busch
- Ein Berg
- Wein Berg
- Steinbruch
- Ammts Grentzen.

Eine Teütsche Meile, deren 15 auf einen Grad gehen.

Ll. Grad Lenge: 5 B 10 C 15 D 20 E 25 F 30 G 35 H 40 I 45

REGISTER.

AMMT COLDIZ.

Ablaß — — — — G.b.
Ballendorff — — — D.c.
Böhlen — — — — F.b.
Bernbruch — — C.b.c.
Beckwix — — — F.c.
Buchheim — — — D.c.
COLDIZ — — — E.c.
Ebersbach — — — D.c.
Erlebach — — — F.c.
Erlhaußer — — — E.c.
Exolshayn — — C.D.c.
Forstgen — — — E.b.
Forsthauß Coldiz — E.c.
Frauendorff — — C.d.
Glasten — — — D.c.
Groß Buch — — C.b.
Groß Sermuth — E.c.
Hausdorff — — F.c.
Heinersdorff — C.c.
Hohnbach — — E.c.
Kalxenborn — — F.c.
Keußwix — — — E.b.
Klein Partha — D.b.c.
Klein Sermuth — E.c.
Kollmen — — — E.c.
Kölmichen — — E.b.
Koldschen — — F.c.
Kommichau — — F.c.
Korpitsch — — F.b.
Kösern — — — E.b.
Kötteritsch — — E.c.
LAUSSIG — — C.c.
Lauterbach — — C.c.
Leipnix — — E.F.b.
Leipzalm — — E.c.
Leßnau — — — E.c.
Marschwitz — F.b.c.
Maschwitz — — E.c.
Meißelwitz — — F.c.
Mißeln — — — E.c.
Motterwitz — — F.b.
Muschau — — F.b.
Ospau — — — F.b.
Podelwitz — — E.F.c.
Querbitsch — — G.b.
Raschütz — — F.c.
Reichersdorff — C.c.
Schönbach — — D.E.c.
Schwarzbach — E.c.d.
Seoplau — — — F.c.
Seupahn — — — E.c.
Seydewitz — — F.b.
Tanndorff — — F.c.
Taudenhayn — D.c.d.
Terpitz — — — E.c.
Thierbaum — — D.c.
Thumricht — — E.c.
Weitschen — — F.b.
Zollwitz — — E.c.
Zschadras — — E.c.
Zschetsch — — E.c.
Zschirlau — — F.c.
Zschockau — — F.b.
Zschoppach — — F.b.

AMMT LEISSNIG.

Altenhoff — — G.b.c.
Alt Leißnig — F.b.c.
Arnsdorff — — I.d.
Bennewitz — — H.b.
Beyersdorff — G.b.
Börtewitz — — G.b.
Bockelwitz — G.b.
Bocksdorff — F.G.b.
Bröhsen — — F.c.
Dietenhayn — H.c.
DOEBELN — I.C.
Döschütz — — I.b.
Dorffgen arras — F.b.
Dobernitz — — G.b.
Doberquitz — — F.b.
Doberswitz — — F.b.
Draschwitz — F.G.b.
Ebersbach — — I.c.
Erlau — — — G.d.
Falckenau — — I.e.
Fischendorff — G.b.c.
Förchheim — — H.c.
Fraundorff — — F.b.
Gatterwitz — — I.c.
Gärtitz — — — I.c.
Gebersbach — H.c.
Gersdorff bey — — Haynehen — I.e.
Gersdorff bey — — Leißnig — G.c.
Görnitz — — — G.b.
Gorschmitz — — F.c.
Greußnig Vorw: — I.c.
Groß Bauchlitz — I.c.
Groß Pelßen — — G.b.
Groß Weitschen — H.b.c.
Haasenberg — — F.c.
Hermsdorff — — I.c.
Heyda — — — I.c.
Hetzdorff — — G.b.
Irbersdorff — — H.c.
Kalthausen — — F.b.
Kattmitz — — — I.b.
Keiern — — — H.c.
Kieselbach — — G.c.
Klein Bauchlitz — I.c.
Klein Pelßen — — G.b.
Klein Weitschen — H.b.c.
Klennen — — — G.b.
Knobelsdorff — H.c.
Kobelsdorff — — I.K.c.
Kralap — — — E.c.d.
Kroptewitz — — G.b.
Kuckeland — — F.b.
Lautau — — — E.c.
Lauschka — — — G.c.
LEISSNIG — — G.c.
Leiterwitz — — G.b.
Leitenhayn — D.E.c.d.
Lüttdorff — — I.d.
Mahlitz — — — I.c.
Mannsdorff — — I.c.
Mayntz — — — G.c.
Maßenau — — H.I.c.
Minckwitz — — G.c.
Mockwitz — — H.c.
Morschitz — — I.b.
Nauberg — — — F.b.
Naundorff — — G.b.
Neudörffgen — G.c.
Neudörffgen — I.c.
Nauhayn — — H.c.
Naunhoff — — G.b.
Neihäußel — — I.c.
Neu Mannsdorff — H.I.c.
Nicolewix — — G.b.
Nieder Geseln — I.b.
Nied: Nutschwitz — F.c.
Nied: Ranschütz — I.b.
Nieder Stein — — I.b.
Nößkowitz — — I.b.
Ober Geselln — — I.c.
Ob: Ranschütz — I.K.c.
Ober Stein — — I.b.
Ottendorff — — I.d.
Ob: Nutschwitz — I.b.
Otzdorff — — — I.d.
Papsdorff — — F.b.
Paudritz — — G.c.
Pfarrhäuser — G.c.
Polckenberg — F.G.b.
Poldix — — — F.b.
Pomtitz — — — I.c.
Queckhayn — — G.c.
Redemitz — — I.c.
Rüttmitz — — — I.b.
Rhöda — — — F.c.
Rüix — — — F.c.d.
Sitten — — — G.b.
Stockhausen — H.I.c.
Seufersdorff — F.c.
Sörmitz — — — I.c.
Strocken — — G.H.b.
Tautendorff — F.c.
Töpeln — — — H.c.
Tragnitz — — F.c.
Wallbach — — G.c.
Wendtschhayn — G.c.
Weßewitz — — H.c.
Wiesenthal — — F.b.
Wölfsdorff — — H.c.
Zennewitz — — F.G.b.
Zeschwitz — — G.b.
Ziegra — — — H.c.
Zolschwitz — — G.b.
Zschackwitz — I.c.
Zschepkix — — I.c.
Zschernitz med: — I.c.
Zwaynig — — — I.c.

AMMT ROCHLIZ.

Aizendorff — — F.d.
Altdorff, bey — — Chemnitz — F.f.
Altdorff, bey — — Geithayn — D.d.
Alt Chemnitz — G.g.
Alt Geringswalda — G.c.d.
Alt Mittweyda — G.c.
Arnßdorff — — F.d.
Arras — — — F.d.
Aschershayn — — G.d.
Auerswalda Nied: — G.f.
Bedeln — — — F.d.
Beerwalda — — G.d.
Berg bey Schweic-kershayn — — G.d.
Bernsdorff — — F.d.e.
Biesern — — — E.d.
Breitenborn — D.E.d.
Fischheim — — — E.d.
Geesewix — — — E.d.
Dittmannsdorff — F.d.
Döhlen — — — E.F.d.
Dölitsch — — D.d.e.
Doberenz — — — E.d.
Ehrenberg — — H.d.
Erlau — — — G.d.
Erlbach — — — H.d.
Fischheim — — E.d.
Flemingen — — G.c.
Fraundorff — — C.d.
Garnsdorff, nied: G.e.
GEITHAYN — — D.d.
Gepülzig — — F.d.
GERINGSWALDA-F.G.d.
Gilsberg — — — G.d.
Gröhschütz — — E.d.
Goppersdorff — F.e.
Gröblitz — — — F.d.
Groß Milckau — F.d.
Groß Städtern — F.d.
Grün Lichtsberg — H.d.
HART HA — — G.c.
Hettigenborn — G.H.d.
Hermsdorff, bey — Gerings walda — F.d.
Hermsdorff, bey — Geithayn — C.d.
Hilmsdorff — — G.d.
Höckendorff — — H.d.
Höffgen — — G.H.d.
Holzhausen — — G.d.
Hoyersdorff — — G.d.
Karsdorff — — — E.d.
Klein Milckau — F.d.
Klein Städtern — F.d.
Kloster Gerings-waldix — G.d.
Knobelsdorff — H.I.c.
Königsfeld — — E.d.
Köttwitz — — — E.d.
Köttern — — — F.d.
Kolckau bey Ossa — D.d.
Kolckau bey Seelix — F.d.
Kollschen — — — F.c.
Kriebenthal — — H.d.
Kriebenstein Schloß — G.H.d.
Kriebenstein Vorw: — G.H.d.
Kroßen — — — G.d.
Langenau — — — G.c.
Liebdenhäußer — F.G.d.
Maßeney — — H.d.
Maßeney Vorw: — H.d.
Meinsberg — — — H.c.
Methau — — — F.c.d.
Meußen — — — E.d.
Mittelfrohna — — E.f.
Mooßheim — — I.d.
MIT TWEYDA — G.H.c.
Mühlau — — — E.f.
Mutscheroda — — D.E.d
Narßdorff — — D.d.
Naundorff — — F.d.
Nebeln — — — E.d.e.
Neüdörffgen — — H.c.
Neüdörffgen — — F.d.
Neuhausen — — H.c.
Neü Gepülzig — F.d.
Neu Milckau — — G.d.
Nied: Pickenhayn — C.D.d.
Nied: Thalheim — F.d.
Noßwix — — — E.d.
Ober Francken-hayn — — C.D.d.
Ob: Grüfenhayn — D.e.
Ob: Pickenhayn — D.d.
Ob: Thalheim — F.G.d.
Ossa — — — — D.d.
Ottenhayn Vorw — D.d.
Penna — — — — E.d.
Pschwix — — — H.c.
Poppix — — — E.d.
Pürsten — — — F.d.
Raschix — — — F.c.
Rathendorff — — D.d.e.
Rauschenthal — — H.d.
Reichenbach — — I.d.
Reinsdorff — — G.d.
Richzenhayn — G.c.d.
ROCHLITZ — — E.d.
Saalbach — — — H.c.
Sachsendorff — — F.d.
Schenckhäuser — G.d.
Schloß Rochlitz — E.d.
Schönberg — — — H.d.
Schönerstadt — E.G.c.
Schönfeld — — — F.d.
Schwartzbach — E.c.d.
Scoplau — — — F.c.
Schweickershayn — G.d.
Seelitz — — — E.E.d.
Seyersdorff — — D.d.
Söbitschen — — E.E.d.
Sörntzig — — — E.d.
Spernsdorff — — F.d.
Steiten — — — E.d.
Stein — — — — H.c.
Stein Vorwerg — H.c.
Stoltzdorff — D.E.d.
Stöbnig — — — E.d.
Storlwald — — G.d.
Tanneberg — — G.d.
Theesdorff — — F.d.
Terpix — — — E.c.
Thomasplan — — G.d.
WALDHEIM, H.c.d.
Wallwix — — — G.d.
Weydix — — — E.d.
Weinsdorff — — H.d.
Weißbach — — D.E.d.
Wenig Ossa — — D.d.
Wickershayn — D.d.
Wittchendorff — E.d.
Xaußnitz — — — E.d.
Zettlitz — — — E.d.
Zettritz — — — F.d.
Zöllnitz — — — E.E.d.
Zschaachens Vorw: E.d.
Zschachwitz — — F.d.
Zschannewix — — G.b.
Zschauitz — — — E.d.
Zschoppelshayn — F.e.

SCHUL AMMT GRIMMA.

Eichert — — — H.b.
Förstgen — — — E.b.
Groß Bothen — D.b.
Groß Partha — D.b.
Hoffgen — — — D.E.b.
Katitz — — — E.b.
Klein Bothen — D.E.b.
Kloster Buch — G.c.
Klost: Nünschen — D.b.
Schadel — — — D.b.
Scheergrund — H.c.
Sckortix — — E.b.
Tautendorff Schäferey — G.H.b.c.

AMMT MÜGELN.

Alt Mügeln — — H.b.
Berntitz — — H.a.b.
Gleisen — — — G.b.
Grillenhayn — — H.b.
Jahna — — — — K.b.
Kiebitz — — — H.I.b.
Mügeln — — — H.b.
Neüsorge — — H.b.
Nebitschen — — H.b.
Pinnewitz — — K.b.
Schlagwitz — — H.b.
Schlatitz — — H.a.b.
Schleben — — — H.b.
Seelitz — — — H.a.

KLOSTER AMMT SORNZIG.

Gaudlitz — — — H.b.
Grauschwitz — — H.b.
Kemlitz — — — G.H.b.
Puderitz — — — H.b.
Paßkowitz — — H.b.
Sornitzig — — H.b.
Strocken — — G.H.b.
Tellschütz — — H.b.
Zaschwitz — — H.b.
Zärertitz — — H.b.



Accurate Geogr. Delineation des zu dem Leipziger Creisse gehörigen Ammtes Borna

nebst andern angrenzenden Aemtern und Gegenden.

Amsterd. bey Petr. Schenk
Mit Königl. und Churfürstl. Sächs. Privilegio.
M. DCC. LVIII.

Register Ammt Borna.

Alten Mörbiz . . . . G. e. d.
Alte Stadt Borna . . . . F. b.
Benndorff . . . . F. c.
Bergesdorff . . . . E. b.
Berndorff . . . . D. b.
Bösengröben . . . . D. c.
Bocka . . . . F. c.
BORNA . . . . F. b.
Braunsdorff . . . . DE. b.
Briesnitz . . . . G. b.
Bufendorff . . . . F. c.
Cellsdorff Vorw. . . . DE. b.
COREN . . . . G. c.
Creidnitz . . . . E. a.
Deuzen . . . . E. b.
Dittmansdorff . . . . F. b.
Dolsenhayn . . . . F. c.
Dröschdorff . . . . D. b.
Dürrengerbisdorff . . H. d. e.
Elbisbach . . . . G. b.
Eschefeld . . . . F. c.
Eylau . . . . F. b.
Espenhayn . . . . E. a.
FROHBURG . . . . F. G. c.
Gacksch Vorwerg . . . G. c.
Gannshorn . . . . H. e.
Genandorff . . . . E. b.
Genandstein . . . . FG. c.
Gestewitz . . . . F. b.
Göldne Pflug . . . G. c. d.
Görnitz . . . . E. b.
Greiffenhayn . . . . G. c.
Grobsdorff . . . . B. e.
Groß Hermsdorff . . . DE. b.
Groß Zössen . . . . E. b.
Hauß Eschefeld . . . . F. c.
Hartmansdorff . . . . E. b.
Haubitz . . . . F. b.
Hayn . . . . E. a.
Hemmendorff . . . CD. b. c.
Herrnsdorff . . . . H. e.
Hoyersdorff . . . . D. b.
Haynichen . . . . F. a.
Hohndorff . . . . D. b.
Hohnkirchen . . . . C. d.
Hopfgarthen . . . GH. b.
Hilbersdorff . . . . H. f.
Ianitzheim . . . . GH. c.
Kahnsdorff . . . . E. b.
Kauffung . . . . H. e.
Kemlitz . . . . F. a.
Kesselshayn . . . . F. b.
Kitscher . . . . F. b.
Klein Hermsdorff . . . D. b.
Klein Zössen . . . . E. b.
Küritsch . . . . D. a. b.
Langen Leuba in Obern Hayn . . . . H. d.
Lengefeldt . . . . B. f.
Leuschütz . . . . D. b.
Linde . . . . G. c.
Lindenmühl Vorw. . . G. c.
Lindhart Vorw. . . . F. a.
LOBESTÆDT . . . E. b.
Loitsch . . . . B. f.
Lübschwiz . . . . A. f.
Lützsch . . . . A. f.
Meußdorff . . . . GH. d.
Moelbuß . . . . F. a.
Mühlwiese . . . . H. e.
Naundorff . . . . C. d.
Neneckersdorff . . . FG. b. c.
Neuhoff Vorw. . . . G. c.
Neukirchen . . . . F. b. c.
Niebra . . . . AB. f.
Nieder Franckenhayn . GH. b.
Nieder Greifenhayn . . GH. c.
Nieder Pickenhayn . . . H. c.
Penckwitz . . . . C. c.
Pirsten . . . . E. b.
Pöseneck . . . . AB. f.
Plathecke . . . . F. b.
Prauschwig . . . . F. b.
Presseln . . . . A. f.
Ramsdorff . . . . D. b.
Raupenhayn . . . EF. b.
Röthingen . . . . E. b.
Röthgen Vorw. . . . F. c.
Roda . . . . G. c.
Rückersdorff . . . . C. f.
Rüdigsdorff . . . . G. c.
Ruppersdorff . . . . D. c.
Salitz . . . . G. c.
Schlehenhayn . . . . D. b.
Schlagwitz . . . . GH. e.
Schönau . . . . F. b.
Steinbach . . . . F. G. a.
Syra . . . . GH. c.
Syxdorff . . . . BC. c.
Tanna . . . . C. d.
Teißdorff . . . . G. c.
Terpitz . . . . G. c.
Thierbach . . . . F. a.
Thrainitz . . . . AB. e.
Trachenau . . . . E. a.
Tragis . . . . F. a.
Trebishayn . . . . G. b.
Treppendorff . . . E. a. b.
Uhlsdorff . . . . H. e.
Walditz . . . . G. c.
Wenigen Borna . . . F. b.
Wertsdorff . . . . C. d.
Witzniz . . . . E. b.
Wolfsitz . . . . F. c.
Wolckenburg . . . H. e.
Wüstenhayn . . . . G. c.
Wiehra . . . . F. b. c.
Zettlitz . . . . F. b.
Zöpen . . . . E. a. b.

Einzelne Häuser.

Aept Mühle . . . . F. G. c.
Berndorffer Mühl . . D. b.
Bornische Schäferey . . F. b.
Bornische Mühle . . . F. c.
Dorff Mühl . . . . H. b.
Fincken Mühl . . . H. b.
Förster Hauß . . . H. b.
Jäger Hauß . . . . F. G. c.
Kasten Mühl . . . H. b.
Maltz Mühl . . . EF. b.
Ottenhayn Vorw. . . H. b. c.
Pappier Mühl . . . H. e.
Schäferey Wolfsitz . . F. c.
Schloß Mühl . . . F. c.
Wiesen Mühl . . . F. c.
Wircks Mühl . . . FG. c.
Zoll Hauß . . . . A. f.
Zoitz Mühl . . . . A. f.

Hoeltzer.

Aptey . . . . F. b.
Brandwald . . . . FG. b.
Breite Holz . . . G. a.
Briesnitzer Holtz . . G. b. c.
Eulsche . . . . G. c.
Eulenberg . . . FG. c.
Frauenholtz . . . EF. c.
Förstgen . . . . G. c.
Fürsten Holtz . . . F. b.
Fürsten Schild . . . G. b.
Hayn . . . . A. f.
Kasten . . . . H. b.
Kaysershayn . . . G. b.
Krelsberg . . . . B. f.
Lerchenberg . . . F. b.
Lindert . . . . F. a.
Post Holtz . . . . H. d.
Stockigt . . . . F. c.
Streit Wald . . . G. c.
Zoitzberg . . . . A. f.

Berge.

Kiefer Berg . . . . B. f.
Toden Berg . . . . G. c.

Wasser.

Elbisbach . . . . G. b.
Elschgraben . . . . E. b.
Elster Fl. . . . . A. f.
Eschefelder Teich . . F. c.
Eylau . . . . F. b.
Hart Bach . . . . F. b.
Iordan . . . . FG. b.
Kaltewasser . . . GH. c.
Osser Bach . . . . G. c.
Pleisse . . . . E. b.
Rothenbach . . . GH. c.
Rohrbach . . . FG. c.
Rothegraben . . . GH. d.
Schnauder . . . . D. b.
Wiehra . . . . E. b.
Wipsen Bach . . . B. f.

Erklärung derer Zeichen.

- Eine Stadt
- Ein Städtlein
- Eine Superintendur
- Eine Haupt Kirche
- Eine Filial Kirche, welche allzeit mit einer gerade Linea — an ihrer Haupt Kirch hänget
- Ein Königl. oder Fürstl. Schloß.
- Gräfl. od. Adel. Schloß
- Ein Chur Sächs. Amt.
- A. Ein anderes Amt.
- Ein Dorff mit einer Kirche und Ritterguthe.
- Ein Dorff mit einer Kirche und Vorwerge.
- Ein Dorff mit einer Kirche, darauf
- Ein Pastorat
- Diaconat.
- Ein Herrn Hauß od. Dorff mit einem Ritterguthe.
- Ein Ort wo ein Vorwerg.
- Ein bloß Dorff, da nur Bauren Häußer
- Diese Puncta laufen mediate od. immediate zu der Kirche, wohin der Ort eingepfarret.
- Ein einzeln Hauß
- Ein Jäger Hauß oder Wohnung derer Forstbedienten.
- Eine Post Station.
- Ein Wirthshauß.
- Kleine Schencke.
- Brau-Recht.
- Wasser-Mühl.
- Walck M. Oel M.
- Wind M. Pappier M.
- Breth Mühl
- weiset wohin die Straßen und Flüsse sich ziehen.
- Straße.
- Brücke über ein Wasser.
- Teich.
- Herrn Schäferey.
- Bauer Schafe.
- Ziegel Scheune.
- Kalck Ofen.
- Ein Schmidt.
- Schrifftsäßig.
- Ammtsäßig.
- Ein ehemaliges Kloster.
- Holtz oder Busch.
- Berg.
- Eine Bach.
- Steinbruch.
- Ämts Gräntzen.

Eine Gemeine Teutsche Meile 15. zu einem Grad.

CARTE VON ERTZGEBÜRGISCHEN CREYSS, IN CHURFÜRSTENTHUM SACHSEN;

mit allen darinnen befindlichen AEMTERN; wie solche eingetheilet, und zwar:

I. Die AEMTER ZWIKAU und WERDA. II. AMT SCHWARTZENBERG. III. AMT CHEMNIZ. IV. AMT STOLLBERG. V. AMT GRÜNHEYN. VI. AMT WOLKENSTEIN. VII. AMT LAUTERSTEIN. VIII. AMT AUGUSTUBURG. IX. AMT FRANKENBERG. X. AMT NOSSEN. XI. AMT FREYBERG. XII. AMT GRILLENBURG. XIII. AMT FRAUENSTEIN. XIV. AMT ALTENBURG. XV. AMT DIPPOLDISWALDA.

Ingleichen derer im MEISNISCHEN CREYS gelegenen Aemter XVI Amt Pirna und der Herrschafft Lauenstein. XVII Amt Lohmen. XVIII Amt Hohenstein.

und denen Gräflich Schoenburgischen, im Marggrafthum Meissen belegenen Herrschafften und Aemteren, als

A. Reichs Herrschafften Glauchau und Lichtenstein
B. R. G. Grafschafft Hartenstein und Herschafft Stein.
C. Amt Remisau. D. Reichs Herrschafft Waldenburg.
E. Amt Penig. F. Amt Rochsburg.
G. Amt Wechselburg.



In AMSTERDAM by P. SCHENK mit KÖNIGL. und CHURFURSL. SACHSS. PRIVILEGIO



2. Gemeine Teutsche Meilen deren 15. auf 1. Grad, zu 13135. Dresdnischen Ellen.

Zwey grosse Sächsische Meilen a 16000. Ellen.

AMT ROCHLITZ

A B C D E F G

I II III IV V VI VII VIII IX X XI

Coldiz · Leipohn · Geithayn · Coren · Lohma · Wießbach · Gießdorff · Nötelitz · Nehmitz · Weißbach · Wolmershayn · Schönheyda · Ianichswalde · Kl. Mückenwalde · Thonhauße · Kieselbach · Billingsdo: · Braunswalde · Collmitsch · Gratz · Ob. Reichenbach · Reichenbach · Ob. Reyßdt · Wild Kirchen · Pechlersgrün · Meran · Glaucha · Gimmitschau · Werdau · Zwickau · Crimmitschau · Meerane · Lichtenstein · Hohenstein · Ernstthal · Chemnitz · Zschopa · Augustusburg · Frauenstein · Oederan · Freyberg · Siebenlehn · Nossen · Wilsdruff · Dippoldiswalda · Penig · Rochsburg · Wechselburg · Lunzenau · Rochlitz · Geringswalda · Hartha · Waldheim · N: Döbeln · Mittweyda · Frankenberg · Marienberg · Wolckenstein · Annaberg · Buchholz · Schneeberg · Schwartzenberg · Elterlein · Aue · Eibenstock · Platta · Sonnenwirbel · Prißnitz · St. Sebastian · Böhm. Reitzenhayn · Ollenbach · Langenhengst · Bure · Aberdam · Platten · Unt. Wielenth · Ob. Wielenthal · Cossen · Gottesgabe · Spitzberg · Ingang · Hirschfeld · Aschenhütte · Morgenröthe · Johann Gebrüder Fundgrube · Blauefarb Mühl · Tugel · Tugel Wald · Zeisig Gesang · Fosten Wald · Hirschsprung · Rautenkranz · Georgengrün · Ruthenbach · Ruth. Kirche · Mühlhausen · Stützengrün · Irfersgrün · Voigtsgrün · Neudeck · Kirchberg · Hermsgrün · Kühndorff · Reinsdorff · Sorge · Sütendo: · Gr. Kühndorff · Zwickauische Wald · Werdauische Wald · Kl. Reinsdorff · Planitz · Crossen · Zwickau · Marienthal · Pöhlau · Cainsdorff · Hartenstein · Stein · Weissenborn · Culitzsch · Zschorlau · Lößnitz · Schlettau · Grünhayn · Scheiben-Berg · Schlettenhayn · Buchholz · Annaberg · Geyersberg · Schönfeld · Schottenhöfe · Wiesa · Cunersdorff · Ehrenfriedersdorff · Zschopau · Flöha · Augustusburg · Erdmannsdorff · Ernstthal · Hohenstein · Gersdorff · Callenberg · Langenchursdorff · Crimmitschau · Meerane · Glauchau · Remisau · Meran · Ob. Crinitz · Ob. Grünthal · Ob. Schmd. Maaß · Ob. Schmd. · Ob. Reichenbach · Ob. Neumarck · Ob. Neumarck · Ob. Arnsdorff · Ob. Arnsdorff · Ob. Kohnsdorff · Ob. Planitz · Ob. Planitz · Ob. Crossen · Ob. Zwickau · Ob. Hermsdorff · Ob. Rochlitz · Ob. Mockritz · Ob. Mockritz · Ob. Lungwitz · Ob. Rabenstein · Ob. Lichtenau · Ob. Mittweyda · Ob. Frauenstein · Ob. Bobritzsch · Ob. Bobritzsch · Ob. Schaar · Ob. Schaar · Ob. Schaar

Grad 5 10 15 20 25 30 35 40 45 50 55 37 Grad 5

Neustadt
Neu Dresden
Alt Stadt
Lauterbach
Ob. Ottendorff
Nid: Ottendorff
Rückersdorff
Falckenb.
Hohe Wald
Schmugelsb.
Hilpersdorff
Rohrsdorff
Hanspach
Lobenthau
Naudörffel
Margarethendörffel
Wilmsdorff
Neustadel
Ob. Polentz
Nid. Polentz
Lang Burckersdorff
Raupenb.
Rückswalda
Wallfarth
Ob. Einsiedel
Nied. Einsiedel
Ehrenberg
Hohenstein
Kritzscheley
Schönbach
Ruhebanck
Finckenbauer
Nexdorff
Sebnitz
Mittgswalda
Ulbersdorff
Kemnitzersdorff
Saubsdo:
Wachtb.
Weisbach
Ramgt
Ind: Hermsdorff
Steinberg
Naudörffgen
Böhm: Mi:
Alte Schleuse
Rauschenb.
Kirnitz horn
Rattenbach
Dittersbach
Johnsdorff
Naundorff
Arnsdorff
Rosendorff
Wend: Chemnitz
Rosenb.
Biersdorff
Mittel Grund
Böhm: Chemnitz
Tetzschen
Ob: Grund
Schnecberg
Diosa
Olbchgrund
Peterswalda
Schöna
Schönewalde
Ob: Wald
Nahlendorff
Dölnitz
Kniens
Streckewalda
Rudelsdorff
Lauenstein
Neu Geising
Altenberg
Alt
Bärenstein
Auf der Wiese
Kupfferhütte
Tiebenau
Glashütte
Schmiedeb.
Hohe Wald
Hohe Tannen
Dippoldis walda
Maxen
Dohna
Pirna
Zehist
Königstein
Lohmen
Liebethal
Wehlen
Borschdorff
Settnitz
Prossers
Radmansdorff
Schandau
Kirnitz
Ob. Rade
Ob. Polentz
Wilsdruff
Meissen
Dresden
Freyberg
Tharandt
Granate
Tharandtischer Wald
Grillenburg
Frauenstein
Rechenberg
Sayda
Catharinenbg
Seyffen
Böhm: Einsiedel
Käse Stein
Böhm: Neudff
Böhm: Kalch
Mücken Thürmg:
Sieben Giebel
Grünewald
Zaainhaus
Fürstenau
Böhm: Leipa
Ebersdorff
Voigtsdorff
Böhm: Wald
Böhm: Zinnwald
Ob. Zechen
Ob. Graupen
Ob. Teplitz
Ob. Bodenbach
Ob. Steinigt
Hertzogswalde
Rheinberg
Mohorn
Dittmannsdorff
Burckelsdorff
Hohe Tane
Grumhennersdorff
Rothenfurth
Ob. Schaar
Nid. Schaar
Braunsd.
Döhlen
Cunnersd.
Weissig
Deuben
Lt. Opitzsch
Ford. Gersdorff
Heidler
Somsdorff
Cossmansd.
Paulshayn
Seyffersd.
Cutersd.
Nickend.
Bobritzsch
Folge
Dorff Hahn
Gr.
Kl.
Ob. Bobritzsch
Sussenbach
Lachtenberg
Frauenstein
Ditterbach
Chemnitz
Zethau
Dorff Chemnitz
Sayda
Dorfchemnitz
Pilsdorff
Friedersdorff
Ullersdorff
Dittmarsdorff
Zuckelhausen
Schönfeld
Halbach
Seyffen
Ob. Pretzschendorff
Nid.
Reichstet
Rothenbach
Bery
Rothen Bach
Burgsb.
Amielsdorff
Milda
Weisse Mülde
Ob. Mülde
Nid. Mülde
Ob. Ammelsdorff
Nid. Ammelsdorff
Ob. Frauendorff
Nid. Frauendorff
Ob. Maxdorff
Nid. Maxdorff
Ob. Seydewitz
Nid. Seydewitz
Ob. Scuderitz
Nid. Scuderitz
Ob. Reinholdshayn
Nid. Reinholdshayn
Ob. Reichenau
Nid. Reichenau
Ob. Cunnersdorff
Nid. Cunnersdorff
Ob. Gorbitz
Nid. Gorbitz
Ob. Cotta
Nid. Cotta
Ob. Dohna
Nid. Dohna
Ob. Pirna
Nid. Pirna
Ob. Copitz
Nid. Copitz
Ob. Graupen
Nid. Graupen
Ob. Teplitz
Nid. Teplitz
Ob. Bodenbach
Nid. Bodenbach
Ob. Steinigt
Nid

ACCURATE GEOGRAPHISCHE DELINEATION derer zu dem MEISSNISCHEN CREISSE gehörigen AEMMTER, PIRNA, HOHNSTEIN, mit LOHMEN, DIPPOLDISWALDA und GRÜLLENBURG Nebst andern daran grentzenden Aemtern u. Gegenden.

by AMSTERDAM by PETR. SCHENC. mit Konigr. und Churfürstl. Sächss. Privilegio 1737.

Eine gemeine Teutsche Meile deren 15 einen Grad machen.

XXXVII Grad Long.

RADEBERGISCHER AMMTS BEZIRCK

STOLPNISCHER AMMTS BEZIRCK

DRESDNISCHER AMMTS BEZIRCK

MEISSNISCH AMMTS BEZIRCK

FREYBERGISCHER AMMTS BEZIRCK

FRAUENSTEINISCHER AMMTS BEZIRCK

ALTEN BERGISCHER AMMTS BEZIRCK

HERRSCHAFT PIRNA

HERRSCHAFT LAUENSTEIN

HERRSCHAFT HOHNSTEIN

HERRSCHAFT GRENTZE

HERRSCHAFT KOENIGREICHS

BOEHMEN

DES

Dresden, Neustadt, Pirna, Königstein, Stolpen, Bischoffswerda, Radeberg, Meissen, Grillenburg, Dippoldiswalda, Frauenstein, Altenberg, Geising, Lauenstein, Hohnstein, Sebnitz, Hanspach, Schandau, Rathmannsdorf, Hohe Hahn, Hilgersdorf, Steinigt Wolmsdorf, Neudorff, Schirgiswalda, Mittel Soland, Böhmisch Chemnitz, Kloster Grab, Teplitz, Nicolsberg, Neustadt, Eichwaldt, Graupen, Kloster Mariaschein, Sct. Procopy, Soberten, Korna, Nahlendorff, Dollnitz, Kniens, Peterswalda, Ober Wald, Streckenwalda, Schönwalda, Droßa, Schneeberg, Ober Grund, Mittel Grund, Elend, Hinger Tuch, Oelsen, Bärenhoff, Bärenstein, Altenberg, Alt Geising, Neu Geising, Fürstenau, Zinnwald, Graupen, Lohmen, Weisse Hirsch, Dohna, Heidenau, Cotta, Gottleube, Berggiesshübel, Lohmer Wald, Lohmer Wehle, Ober Posta, Ober Radmeritz, Ober Rathen, Ober Vogelgesang, Ober Mittel Ebene, Ober Hilte, Ober Raden, Ober Ellen, Ober Gellengrund, Ober Gabel, Ober Hermsdorff, Ober Polenz, Ober Ottendorff, Ober Einsiedel, Ober Langen Burckersdorff, Ober Ebersbach, Ober Cunnersdorff, Ober Lungwitz, Ober Hermsdorff, Ober Gersdorff, Ober Hennersdorff, Ober Ullersdorff, Ober Neundorff, Ober Lichtenhain, Ober Neundorff, Ober Seidewitz, Ober Seidewitz, Ober Langen Burckersdorff, Ober Putzka, Ober Ottendorff, Ober Polenz, Ober Einsiedel, Ober Langen Burckersdorff, Ober Ebersbach, Ober Cunnersdorff, Ober Lungwitz, Ober Hermsdorff, Ober Gersdorff, Ober Hennersdorff, Ober Ullersdorff, Ober Neundorff, Ober Lichtenhain, Ober Neundorff, Ober Seidewitz, Ober Seidewitz, Ober Langen Burckersdorff

ERKLÄRUNG DERER ZEICHEN.

- Eine Vestung.
- Ein Ammt.
- Ein Haupt Gleite.
- Ein Beÿ Gleite.
- Ein Zoll.
- Eine Stadt.
- Eine Superintentz. Adjunctur.
- Ein Vormahls Kloster.
- Haupt Kirche.
- Filial Kirche welche alleeit mit einer geraden Linie an ihrer Haupt Kirche henget.
- Ein Städtlein.
- Ein Königl. oder Fürstl. Schloß.
- Gräfft. od. Adel. Schloß.
- Ein Dorff mit einer Kirche u. Ritterguthe.
- Ein Dorff mit einer Kirche u. Vorwerge.
- Ein Dorff mit einer Kirche darauff ein Patronat. Diaconat. diese Puncte laufe mediate od. unmediate zu der Kirche wohin die Orte eingepfarret.
- Ein Herrn Hauß oder Dorff mit einem Ritter Guthe.
- Schrifftsäßig.
- Ammtsäßig.
- Ein Ort wo ein Vorwerg.
- Ein bloß Dorff da nur Bauern wohnen.
- Weisset wohin Strassen u. Flüße sich ziehen.
- Jahrmarckts Freÿheit.
- Steinbruch.
- Einzeln Hauß.
- Ziegelscheine.
- Kalcköfen.
- Ein Schmidt.
- Herren oder Bauer Schaffe.
- Gasthoff od. Wirths Hauß.
- Kleine Schencke.
- Wassermühl.
- Schiffmühl.
- Walckmühl.
- Oelmühl.
- Brethmühl.
- Papiermühl.
- Windmühl.
- Weinberg.
- Brücke über Wasser.
- Föhre über einen Strohm.
- Teich oder See.
- Postwechsel.
- Landt Straße.
- Holz oder Busch.
- Ein Jägerhauß oder wohnung derer Forstbedienten.
- Ein Bey.
- Eine Capelle.
- ruinirtes Schloß.
- Ämts Grentzen.
- Ein Hämerwerck.
- Hoher Ofen.
- Bergwercke.

REGISTER AMMT PIRNA

Auf der Wese F.f
Bährau H.e
Bahrenau E.e
BÄRENSTEIN Gr. E.e.f
Bärenstein Kl. E.e
Beerenhecke E.e
Beeren Clausse E.e.d
Bernersdorff G.e.d
Bera Gieshübel G.e
Berthelsdorff F.e
Bienenhoff G.e
Bienhoff F.d
Blaschwitz F.d
Börnchen Groß F.e
Börnchen Klein F.e
Borna G.d
Boswitz F.d
Borthen Klein E.c
Borthen Groß E.c
Brettgut G.e
Burgsthädel E.c.d
Burckersdorff F.d
Cunnersdorff H.e
Cunnersdorff E.d
Cunnersdorff G.c
Cotta G.H.d

REGISTER AMMT PIRNA

Cotta Klein H.d
Cratz Hamer F.f
Cuñersdorff E.d.e
Cunersdorff G.H.d
Cunersdorff I.K.d
Cunersdorff E.f.e
Dohna F.d
Domschen D.E.e
DOHNA F.d
Dreßden F.e
Drohnitz F.d
Dürr Gieshübel K.d.e
Dürr Hoff G.H.d
Ebene Ober G.H.d
Ebene Mittel G.H.d
Ebene Nieder G.H.d
Falckenhain E.e
Falckenhain F.d
Fichte H.e
Friedrichswalda G.d
Fürstenau Ober F.f
Fürstenau Unter F.f
Fürstenwalda F.G.f
Gabel G.e
Gahmig F.c.d
Geppersdorff F.G.e
Gersdorff G.d
Gieshenchen E.e
Gieshübel E.c.d
Gieshübelwalda F.d
Gimmlerhoff H.e
Cattamenhoff E.d
Conitz G.c
Cotta G.H.d

REGISTER AMMT GOTTLEUBE

Gottleube G.e
Gratza H.e
Groß Lug F.e
Grotte F.d
Grund F.d
Gurckewitz F.d
Hartmannsbach G.e
Haselberg G.e
Häusberg G.d
Hauß dorff E.d
Heinnersbach F.e
Hermsdorff E.d
Hermsdorff H.I.d.e
Herßbergen F.e
Heidenau F.e
Hürschklau F.f
Höllgendorff G.H.e
Hoselich F.d
Hütte F.e
Hütten I.d
Johannshoff H.d.e
Ionasbach E.e
Klein Heßersdorff K.d
Klein Röhrsdorff E.c.d
Klein Struppen H.d
Kleppisch H.e
KÖNIGSTEIN I.d
Königst. Vestung H.I.d
Kothwitz F.d
Kreÿscha Ober G.d
Kreÿscha Nied. G.d
Krebs F.G.d
Crippen K.d
Krützschwitz H.d
Kuppelsdorff K.d
Kupfer Hütte F.f

REGISTER AMMT LAUENSTEIN

Langenheñersdorff H.d
Laubegast F.e
LAUENSTEIN F.f
Lauenst. Zinnwald F.f
Leopoldsthain H.d
LIEBENAU F.e
Liebenau F.f
Lichtenberg F.e
Lindigt G.d
Löbenhain Ober F.f
Löbenhain Unt. F.f
Lungwitz E.d
Maxen E.d
Marckersbach H.e
Meußa Ober F.G.d
Meußa Unt. F.G.d
Meißlitz F.e
Meuche F.e
Mühlbach E.F.d
Miegeln F.e
Mügliz F.f
Naundorff D.e
Naundorff H.d
Naundorff H.d
Neidhard H.I.e
Nentmannsdorff F.d
Neu Gesinge F.f
Neudorffel F.e
Nie Struppen H.d
Nicolsdorff H.d
Nied. Popel D.e
Ober Hülte I.e
Ober Raden I.d
Oelsen G.e
Oellengrund G.f
Ottendorff G.d
Pabstdorff K.d
Pfaffendorff I.d

REGISTER AMMT PIRNA

Pirna G.e.d
Potzscha H.d
Präuenstein H.e
Radewalda I.e
Raden I.e
Reinhardtsdorff L.d
Reinhardtsgrüna E.d
Reitzenberg I.e
Röhrsdorff Gr. F.d
Rosenthal I.e
Röthwernsdorff G.H.d
Ruckenhain F.e
Rudelsdorff G.f
Satisdorff C.e
Schlottwitz F.d.e
Schmorsdorff I.d
Schmiedeberg D.e
Schmun I.d
Sedlitz Groß F.G.d
Sedlitz Klein F.d
Seidewitz Ober F.G.d
Seidewitz Nied. G.d
Seida E.d
Seidenhain F.e
Sirsen F.d
Schönfe Vestung G.d
Sporwitz F.e
Struppen H.d
Thurmsdorff F.e
Torna G.d
Unt. Schönwalda G.f
Voaelgesang H.d
Waldaörfgen G.F.e.f
Walters dorff F.e
Walters dorff I.d
Weißig I.d
Welcke F.e
Wesenstein F.d
Winsendorff G.e
Witschendorff E.d

EINZELNE HÄUSER.

Bettelmühl I.d
Brandmühl F.e
Blechmühl F.f
Brethmühl D.e
Buschmühl D.e
Eselmühl F.e
Eulmühl G.d
Forstmühl K.d.e
Grundmühl K.d
Grundmühl E.d
Hohe Ofen D.e
Höllmühl F.f
Kalte Küche G.d
Kertzmühl F.d
Kupfer Hütte F.f
Laurich F.d
Rothermühl F.e
Rothe Schencke G.d
Sandmühl G.e
Schenckmühl F.d
Schwarzemühl E.e
Waldhauß K.d
Wiesenmühl G.d
Zinckenmühl F.d

AMT HOHNSTEIN mit LOHMEN.

Altendorff K.d
Crum Hermsd. K.L.c
Cunnersdorff K.c

Zschachwitz Gr. F.c
Zschachwitz Kl. F.c
Zscheren Kl. F.e
Zelnitza G.d
Zuschendorff G.d
Zwiesel H.e
Zwirschke G.d

EINZELNE HÄUSER.

Allwildstein I.d
Buschmühl I.c
Finckenhauß I.M.c
Graute Schrich G.H.c
Grundmühl K.c
Grundmühl K.d
Heydelmühl N.d
Erum Hermsdorf. mühle N.O.d
Kuckelsmühl M.d
Neuwildstein L.M.d
Reichenstein I.d
Schwärzemühl M.d
Winckelmühl H.c

AMMT DIPPOLDISWALDA

Berreuth C.D.d
Beerwalda C.d
Borlaß C.d
DIPPOLDISWALDA C.d
Eckersdorff C.c.d
Elend Vorwerg C.d.e
Groß Ossa C.d
Himichen D.c
Hirschbach E.d
Hönnersdorff C.e

Dauba H.e
Dittersbach H.e
Dobareuth G.H.e
Dobra H.e
Dorff Wehlen H.e
Dürr Röhrsdorff H.e
Ebenheit I.d
Ehrenberg K.c
Elbersdorff H.e
Fichtdorff G.e
Geyß dorff K.e
Halbstadt I.d
Hartewalda M.e
Hennersdorff L.e
Hint. Hermsdorff N.d
HOHNSTEIN I.K.c
Hohnstein Vorw. K.c
Holz Burckersd. I.e
Klein Helmsdorff H.b.c
Kritscheley I.K.c
Lichtenhain L.d
LOHMEN H.e
Lößdorff K.c
Mittel dorff L.d
Mückenthal G.e
Naundörfgen N.d
Neidberg I.e
NEUSTADT K.L.c
Nied Langburck I.c
Nied. Polentz K.b
Nieder Posta G.c
Ober Langen Burckersdorff L.c
Ober Polentz K.c
Ober Posta H.d
Oßra K.d
Ottendorff M.c.d
Porschendorff H.e
Porschdorff I.K.d
Postelwitz K.d
Proßen I.d
Räumigt M.d
Rathmannsdorff K.d
Rosmendörffel G.b.c
Rossendorff G.b

Rückigwalda L.c
Sandtdorff M.c.d
SCHANDAU K.d
Schneleka I.d
Schönbach I.c
SEBNITZ M.c
Seltens ast I.d
Sturtza I.c
Tzscheckwitz I.c
Ullersdorff I.c
Utterwalda H.c
Weitzdorff K.c
WEHLEN H.c.d
Wendisch Föhra K.d
Zatzschke G.c
Zeichen H.d

EINZELNE HÄUSER.

Höckendorff C.d
Klein Ossa D.d
Leubgau C.d
Lauchau E.e
Malther D.d
Nied. Braundorff E.e
Nieder Hepsdorff D.c
Ober Carsdorff D.e
Ober Ernsdorff D.e
Ober Heßlich D.d
Ober Naundorff D.d
Pauls dorff C.D.d
Paulshaim C.d
Poßendorff D.c.d
RABENAU C.D.d
Reichstädt C.D.d
Reinholdshain D.d
Riemerich D.E.d
Röthenbach C.e
Ruppendorff C.d
Seiffen C.d
Seifersdorff C.d
Spechtritz C.d
Ullerndorff D.d.e
Wendisch Carsd. D.d
Wilnitz dorff D.d

EINZELNE HÄUSER.

Barthmuhl C.d
Beerwalder mühl B.C.e
Buschmühl D.d
Dörffmühl D.e
Förfterhauß C.D.d
Groß semühl C.d
Günthersthem D.d
Hirschbächern E.d
Hofenmühl C.e
Jacobsmühl D.d
Kahlehöh. Kirche C.e
Klappermühl D.e
Niedermühl C.d
Lehnmühl C.e
Sanmühl B.e
Schloßmühl C.c
Untermühl A.c
Winckelmühl B.d

Obermühl D.e
Oelmühl D.e
Rathsmühl D.d
Richtermühl B.C.d
Rothermühl D.d
Rothenbachern C.e
Schmeltzhütte D.d.e
Schubarts mühl D.d
Seifersdorffermn. D.d
Spechtritzmühl C.d
Steffelmühl C.d
Teichmühl D.d
Thalmühl C.e
Tuchmacher Walckmühl D.d
Wiesischemühl D.d

AMMT GRÜLLENBURG

Braunsdorff B.C.c
Colsmansdorff C.c.d
Erlicht A.e
Förder Gersdorff B.c
Groß Dorffhaim B.C.d
Groß Opprasch C.c
GRÜLLENBURG A.B.d
Hartha B.c
Herrndorff A.e
Hinter Gersdorff B.c
Huthe A.e
Klein Haim B.d
Naundorff A.d
Silberyrund A.e
Somsdorff C.c.d
Spechtshaußen B.c
THARAND B.C.c
Zeadler B.e

EINZELNE HÄUSER.

Brethmühl B.C.d
Erb Lohnsstolle B.c
Klappermühl C.c
Niedermühl C.d
Obermühl A.c
Sanmühl B.e
Schloßmühl C.c
Untermühl A.c
Winckelmühl B.d

ACCURATE Geographische Delineation derer REICHS GRÄFL. SCHÖNBURGISCHEN HERRSCHAFFTEN und ÆMTER,

als derer Reichs-herrschafften 1 GLAUCHAU, 2 WALDENBURG und 3 LICHTENSTEIN So Königl. Böhmische Reichs after lehn, samt der Reichs-Grafschaft 4 HARTENSTEIN und Herrschaft 5 STEIN so Churſächsisch Reichs after Lehn; und Saemtl. zum Ober Sächs. Reichs Creyß gehören. ferner denen Herrschaften 1 WECHSELBURG, 2 PENIG, 3 ROCHSBURG, 4 REMISSAU, So Churſaechs. Lehne sind.

in Amsterdam by P. Schenk mit Königl. Saechs. Pr.

Ein gemeine Teutsche Meile deren 15 einen Grad machen

GRENTZE DES LEIPZIGER CREYSSES

GRENTZE DES FÜRSTENTHUMS ALTENBURG

GRENZE DES AMMTS BEZIRKS ERTZ GEBURGISCHEN CREYSES

GRENZE DES AMMTS CHEMNITZ

Grad. Long.

REGISTER

Aller in denen V. Greyſ. Schoenburgl. Reichs Herrſchafften I. Glauchau, II. Waltenburg, III. Gruſs. Hartenſtein IV. Herrſ. Lichtenſtein u. V. Stein, befindl. Orte, als:

I. Herrſchafft GLAUCHAU,

- Bertholdorff ... Fd.
- Dennheritz, Dietrich ... Fc.
- Ernstthal ... Id.
- Gerisau ... Gc.
- Gesau ... Fc.
- Glauchau ... FG. cd.
- Grothenleite ... Ec.
- Heckendorff ... Fc.
- Hohenstein ... Hd.
- Keltzel ... Fd.
- Kauritz ... Ec.
- Klein-Bernsdorff ... Gc.
- Lippprandis ... Fc.
- Lobsdorff ... Gd.
- Mehraina ... EFc.
- Niederlungwitz ... Gcd.
- Nieder Mülsen ... FGd.
- Nieder Schindmoß ... Fd.
- Ober Gotzenthal ... Ec.
- Pfaffroda ... Fc.
- Reinholdshayn ... Gc.
- Rothenbach ... Gd.
- Rothe Vorw. bey Hohenſtein
- St. Egidien od. Tilgen ... Gd.
- Schantzig ... Fd.
- Schönbörngen ... Fcd.
- Seyfferitz ... Fc.
- Siloen od. St. Egidien
- Voigtsleite ... Gd.
- Vorstadt Glauchau ... Gc.
- Vorwerg Glauchau ... FGd.
- Wulfsachsen ... Ec.
- Wernigt bey Glauchau
- Wernsdorff ... Fd. Ec.

II. Herrſchafft WALDENBURG

- Altstadt Waldenburg
- Alt-Waldenburg ... Gc.
- Dürrenuhlsdorff
- Falcken ... Hc.
- Francken ... Gb.
- Grumbach ... Hc.
- Hermsdorff ... Hd.
- Hohenstein Antheil ... Hd.
- Langen Churſorff ... Hc.
- Meinsdorff ... Ic.
- Niederaue ... GHc.
- Niederwinckel ... Hc.
- Obertungwitz ... Id.
- Pfaffroda ... Fc.
- Schwaben
- Waldenburg ... Gc.
- Wickersdorff ... FGc.

III. Grafschafft HARTENSTEIN,

- Alberoda ... If.
- Barengrund
- Bautha ... Ie.
- Grüna od. Weitzengrün ... Ie.
- Hartendorff ... Ge.
- Hartenstein ... He.
- Lunckersdorff ... IKf.
- Müllsen St. Jacob ... Gd.
- Müllsen St. Nicolai ... Ge.
- Neudorffel ... He.
- Nieder Affalter
- Nieder Losſnitz
- Nieder Pfannenstiel ... If.
- Ober Pfannenstiel
- Ober Affalter
- Ober Haselau ... Ge.
- Oelsnitz ... He.
- Raum ... Ie.
- Rödelitz ... Hd.
- Thierfeld
- Zschocken ... He.

IV. Herrſchafft LICHTENSTEIN,

- Bernsdorff ... Hd.
- Calenberg ... GHd.
- Gerſsdorff
- Hohndorff ... Hd.
- Mülsen St. Jacob ... Gd.
- Neudorffgen od. Streitwald
- Nutzung ... Ie.
- Ober Lungwitz ... Id.
- St. Michels
- Stangendorff ... Gd.
- Rümpte Vorw.

V. Herrſchafft STEIN.

- Kuhschnappel ... Hd.
- Langenbach ... Hf.
- Lerchenberg ... GHf.
- Losnitz ... If.
- Neudorffel bey Weissbach ... GHf.
- Orthmannsdorff ... He.
- Ruisdorff ... Hd.
- Schönau ... Ge.
- Stein ... He.
- Wildbach ... Hf.

Reichs Gräfl. SCHOENBURG. Schriftsaſsen,

- Alberoda Ritterg. ... If.
- Bernstein Vorw. ... GHd.
- Bogenstein ... Ge.
- Calenberg Ritterg. ... Hc.
- Calenberg Hauſs ... Hc.
- Denheritz ... Fd.
- Eltzenberg Vorw. ... Gc.
- Höckendorff ... Fc.
- Holtzhauſser bey Oberwohra ... FGc.
- Ludenhayn ... FGd.
- Langenberg ... HIc.
- Langenhürsdorff ... Hc.
- Mühlau ... Ib.
- Mosel ... Fd.
- Nied. Haselau ... FGe.
- Ober Rothenbach
- Ober Schindmas ... Fd.
- Ober Wiehra ... Fc.
- Schönau ... Ge.
- Schönberg ... Fc.
- Seyfferitz ... Fc.
- Thurm ... Gd.
- Vielau ... Ge.
- Wulm ... Fd.

CHUR SAECHSSISCHE Lehns Herrſchafften und AEMTER.

I. Amt PENIG.

- Alt-Penig ... HIb.
- Bräunsdorff ... Hc.
- Göppersdorff ... Kb.
- Gräfl. Vorwerg ... Ib.
- Hartmannsdorff ... Ibc.
- Kändeler ... IKc.
- Klein Kursdorff ... Ib.
- Marckersdorff ... Hb.
- Mühlau ... Ib.
- Med. Steinbach ... Hb.
- Penig ... HIb.
- Reichenbach ... Hc.
- Schwaben ... Gc.
- Taura ... Kb.
- Tauscha ... Ib.
- Tirschheim ... Hcd.
- Vorw. Scheibe ... Hb.
- Wernsdorff
- Wickersdorff ... FGc.
- Ziehnberg ... HIb.

II. Amt REMISSAU,

- Abtey Lungwitz ... Id.
- Breitenbach Vorw.
- Ebersbach ... Fc.
- Kertitzsch ... Gc.
- Klein Kursdorff
- Ober Wiehra ... Fc.
- Ober Dorff
- Ober Winckel
- Oertelshayn ... Gc.
- Remissau
- Tettau ... Fc.
- Weidmannsdorff ... Fc.
- Wünschendorff ... Fc.

III. Amt ROCHSBURG

- Arnsdorff ... Ib.
- Bertholdorff
- Burckersdorff ... IKb.
- Burgstaedt
- Dittmansdorff ... Hb.
- Dürrengerbisdorff
- Heldsdorff
- Heyersdorff ... Ib.
- Klein Kursdorff
- Luntzenau
- Mehsdorff ... Kb.
- Nieder Elsdorff
- Ober Elsdorff ... HIb.
- Rochsburg ... Ib.
- Schlaisdorff
- Thierbach ... Hb.
- Vorw. Schlaisdorff ... Ib.

IV. Amt WECHSELBURG

- Altzschillen
- Corba ... Ia.
- Cosen ... Ib.
- Clausnitz ... Kb.
- Diethensdorff
- Erlau ... Ia.
- Göhren ... Iab.
- Göppersdorff ... Ka.
- Görtzenhayn ... IKb.
- Hainelhartha ... Ia.
- Hohenkirchen ... Ib.
- Königshayn ... Kb.
- Meusen ... Ka.
- Marckersdorff ... Kb.
- Mutzscheroda ... Ia.
- Rauenhayn ... HIa.
- Rabenberg ... Kb.
- Röllingshayn ... KIb.
- Schlottertha ... IKa.
- Sörntzig ... Ia.
- Stein ... Kb.
- Scitenhayn
- Tipseyfersdorff ... Ka.
- Wechselburg ... Ia.
- Wiederau
- Wiederberg ... Kb.
- Winckeln

Ziegelheimer Gerichte

nach Wechselburg Chur Sachs. Lehn.

- Frohnsdorff ... Gb.
- Gahsenitz ... Fb.
- Heyersdorff ... Gb.
- Nieder Arnsdorff ... Fb.
- Thiergarten ... FGb.
- Uhmannsdorff ... Fb.
- Ziegelheim ... Gb.

Oelsnitzer Gerichte nach Lichtenstein Chur-Sächs. Lehn.

- Lugau ... Id.
- Neue Wiese od. Schaafsteegen ... HIe.
- Nieder Wirschnitz ... Id.
- Ober Wirschnitz ... Ie.
- Oelsnitz ... He.

Einzelne Häuser

- Gleitshauſs bey Zschocke ... He.
- Höfe Mühl bey Oelsnitz ... HId.
- Lagerhauſs bey Lugau ... Id.
- Prömnitzer Gasthoff ... Ke.
- Scherff Mühle ... Id.
- Straſsen Schencke bey Oelsnitz ... HIe.

Eine Große Stadt. / Eine Kleine Stadt. / Ein Dorff mit einer Kirche nebſt einen Rittergute / Ein Dorff mit einer Kirche / Ein Ort o. ein Vorwerg / Eine Superintendur / Eine Filial Kirche Welche mit einer geraden Linea an ihrer Haupt Kirche hanget. / Ein Hamer Werck / Eine Ziegelſcheune / Ein Groß oder Klein Ein Zeln Hauſs / Ein Gasthoff oder Wirthshauſs / Eine Mahl Mühle / Eine Schneid Mühl / Eine Pappier Mühl / Ein Jäger / Ein Jäger hauſs / Ein Teich / Holtz oder Busch

Ein Dorff mit einer Kirche nebſt einer Herrn Hauſs oder Dorff mit einer RittergutheEin Dorff Wo nur Bauer Hauſser / Ein Paſtorat / Ein Diaconat / Dieſe Puncta zeigen Wohin ein Ort eingepfarret iſt. / Ein ehemalich Kloſter / Ein Bergwercke / Ein Churf l. Amt / Abedeutet ein Graff l. Amt / Poſt Station / Straſsen / Ein Berg / Ammts Grentzen

Accurate Geogr. Delineation deer zu Churs. Gebürgischen Creisse gehörigen Aemter Augustusburg, Chemnitz, Sachsenburg, mit Franckenberg u. Stolberg. Nebst allen darzu gehörigen Städten und Dorffern auch vielen angrenzen den Ämtern u. Gegenden

In Amsterdam bey Petr. Schenk mit Königl. Pohl. u. Churfürstl. Sächs. Privilegio. M DCC LVIII.

Register

Ammt Augustusburg

Alt Mittweyda . . D.b
Auerswalda Ob. . D.b
Augustusburg . . F.c
Berussdorff . . . E.c
Biensdorff Vorw. . D.E.b
Börnichen bey Oederan . F.c
Börnichen Waldkur . F.d
Borstendorff . . . G.d
Braunsdorff . . . E.c
Brettenau . . . F.G.c
Dorff Schellenberg . F.c
Ebersdorff . . . D.c
Eppendorff . . . G.c
Erdmannsdorff . . E.c
Erlau . . . . . D.a
Eyhe . . . . . E.c
Falckenau . . . . F.c
Flöhe . . . . . E.c
Franckenau . . . D.a
Gahlenz . . . . G.c
Garnsdorff ober . . D.b
Gelenau . . . . D.e
Görbersdorff . . . G.c
Gornau . . . . E.d
Groß Waltersdorff . H.d
Grünberg . . . F.c
Grünhayinchen . F.G.d
Grumbach . . . . D.b
Gückelsberg . . E.F.c
Hartha . . . . F.b
Hennersdorff . . E.F.c
Hetzdorff . . . . F.c
Hohe Fichte . . . F.c
Hohe Linde Vorw. F.G.c
Kirch. zu Torbach . G.b.c
El. Hartmannsdorff . H.c
Krum Hermersdorff . F.d
Kunnersdorff . . . E.c
Leubsdorff . . . G.c
Lichtewalda . . E.b.c
Marbach . . . . F.d
Memmendorff . . G.b
Mertzdorff . . . D.E.b
Metzdorff . . . . F.c
Neunzenhain . F.G.d
Neusorge . . . . D.b
Nied. Lichtenau . D.E.b
Nied. Wiese . . . F.c
Ober Lichtenau . . D.b
Ober Thalheim . C.D.a
Ober Wiese . . . E.c
Oederan . . . . F.c
Orthelsdorff . . . E.b
Ottendorff . . . D.b
Plaue . . . . . E.c
Porschendorff . . E.d
Schellenberg . . F.c
Schönborn . . . E.b
Schönerstadt . . F.b
Thiemendorff . . F.c
Waldkirch . . . F.d
Wilschdorff . . . E.d
Wolffsberg . . . E.b
Zschopgen . . D.E.b
Zschopau . . . E.d
Zschopenthal . . F.d

Einzelne Häuser.

Alaunwerck . . . E.c
Alte Hammer . . . E.d
Breth Mühl . . . E.c
Breth Mühl . . . F.d
Breth M. Schencke . D.c
Drey Werner Mühl . E.b
Eisels mühl . . . F.c
Floßmühl . . . G.d
Gemein mühl . . . E.c
Glodemühl . . . F.d
Hammermühl . . G.c
Höllmühl . . . E.d
Höllmühl . . . F.c
Hohe Linde . . F.G.c
Hospital Kirche . F.d
Jäger Hoff . . . F.c
Kalckofen . . . E.c
Kalckofen . . D.E.b
Kalckofen . . E.F.c
Kapelle . . . F.G.c
Kreiz mühle . . F.G.c
Kreiz mühle . . F.G.c
Laßmühle . . . G.d
Lohn Hauß . . . E.c
Luft Fisch. Hauß . F.c
Metzdorffermühl . F.c
Mittelmühl . . F.G.c
Niclas mühl . . F.G.c
Nied. mühl . . . F.G.c
Nied. mühl . . . F.b
Nied. mühl . . D.E.e
Obermühl . . . H.d
Obermühl . . . F.b
Obermühl . . . E.c
Oelmühl . . . F.d
Oelmühl . . D.E.e
Pochwerck . . . G.c
Rauisch . . . . G.c
Reichelischemühl . G.d
Schneidemühl . . E.c
Schneidemühl . E.F.d
Schneidemühl . . E.c
Schneidemühl . . G.d
Schäferey . . F.G.b.c
Schloßmühl . . E.b.c
Schwarzenmühle . F.G.d
Stadtmühle . . E.F.d
Steinmühle . . . D.e
Untermühl . . . H.d
Untermühl . . . E.c
Walckmühl . . . F.d
Wilde Ecke, Schloß E.d
Wilschdorffermühl . E.d
Wolffsberg Vorw. . E.b
Ziegelofen . . . F.d
Ziegelofen . . . G.c
Ziegelofen . . . F.d

Ammt Kemnitz.

Adorff . . . . . C.d
Alt Kemnitz . C.D.c.d
Altendorff . . . . C.c
Altenhain . . . . E.d
Bernsdorff . . . D.c
Born . . . . . C.c
Breite Lehn . . . D.e

Einzelne Häuser.

Burckersdorff . . D.d
Dittmannsdorff . . E.d
Draisdorff . . . C.c
Fürth . . . . . D.c
Gahlenz . . . . C.D.c
Glöshe . . . . C.D.c
Grühna . . . B.c.d
Hartha . . . . C.d
Helbersdorff . C.c.d
Helenenberg . . B.c
Heinersdorff . . C.c
Hilbersdorff . . D.c
Hockericht Vorw. . C.c
Iahnsdorff . . . C.d
Kändeler . . . B.c
Kappel . . . . C.c
Kemnitz . . C.D.c
Klaffenbach . C.D.d
Klein Lumbach . . B.c
Köthensdorff . . C.b
Leuckersdorff . . C.d
Lumbach . . . B.c
Lohenhayn . B.C.c
Marckersdorff . . C.d
Mittelbach . . . B.d
Mittel Frohna . . B.c
Neukirchen . . . C.d
Neustadt . . . . C.d
Niclas Gasse . . . C.c
Nied. Frohna . . C.c
Nied. Hermersdorff Ab.c
Nied. Rabenstein . D.c
Ober Frolnia . . Ab.c
Ober Hermersdorff D.c
Olbersdorff . . E.c.d
Ober Rabenstein . B.C.c
Pleisse . . . . . B.c
Raschenbrand . B.C.d
Ritterguth Neukirch C.d
Röhrsdorff . . . C.c
Rotloff . . . . . C.c
Schloß Kemnitz . C.c
Schönau . . . . C.c
Siegmar . . . C.c.d
Steltzendorff . . C.d
Unters. Schloß . D.c
Wüstenbrandt . B.c.d

Einzelne Häuser.

Altenhain Gasthoff D.d
Brettmühl . . . E.d
Berg Schencke . . D.d
Börnichemühl . . C.c
Dorffmühl . . . E.d
Förster Hauß . . C.c
Förster Hauß . . C.c
Forst. Stegers Wohnung E.d
Gemeinmühl . . . B.c
Gerichte . . . C.D.c
Großermühl . . C.d
Grundmühl . . . B.d
Herrnmühl . . . C.d
Klaffenbachermühl D.d
Klemmühl . . . C.d
Klotschmühl . . B.C.d
Klostermühl . . . C.c
Knaumühl . . . B.c
Meisterey . . . C.c
Neumühl . . . . C.c
Niclasmühl . . C.D.c
Pappiermühl Dc. C.D.c
Rothe Vorw. . . D.c
Sanct Johans Kirch D.c
Scheibe . . . . D.c
Schleiffmühl . . C.D.c
Sterrnmühl . . E.c.d
Walckmühl . . . D.c
Wiesenmühl . . . B.d
Ziegel Scheune . B.C.c

Ammt Sachsenburg mit Franckenberg.

Altenhain Dorff . . E.b
Altenhain Vorw. . . E.b
Dittersbach . . . E.b
Franckenberg . . E.b
Gunersdorff . . . E.b
Hausdorff . . . . E.b
Mühlbach . . . . E.b
Neudörffgen . . . E.b
Neustadt . . . . E.b
Sachsenburg Dorff E.b
Sachsenb. Schloß E.b
Sedersbach . . . E.b

Einzelne Häuser.

Alte Capelle . . . E.b
Bau . . . . . E.b
Föhrhauß . . . . E.b
Königl. Mühle . . E.b
Sachsenburgl. mühl E.b

Ammt Stollberg.

Auerbach . . . . D.e
Brünlaß . . . . C.e
Dorff Kemnitz . . C.e
Dorff Zwönitz . . C.e
Erlbach . . . . B.d
Gornsdorff . . C.D.e
Hormersdorff . . C.e
Meinersdorff . . C.d
Mittelsdorff . . . B.e
Nieder Dorff . . . B.d
Ober Dorff . . . B.e
Schl. Stollb. Hohen B.C.e
Stollberg . . . B.e
Thalheim . . . C.e
Thalheim Hamer . C.e

Einzelne Häuser.

Brünlaßmühl . . C.e
Gemeinmühl . . B.C.d
Hammermühl . . C.e
Jäger Hauß . . B.C.e
Obermühl . . . C.e
Ober Querrenbach . B.e
Papiermühl . . . C.e
Plüschischemühl . B.C.e
Rathsmühl . . . B.d
Rentschmühl . . C.D.e
Richtersmühl . C.D.e
Sct. Blasius Kirche C.e
Schubertsmühl . B.C.d
Siegertsmühl . . C.D.e
Untermühl . . . B.e
Walckmühl . . . B.e

Erklärung derer Zeichen.

- Eine Stadt.
- Königl. Churfürl. Schloß.
- Gräffl. od. Adel. Schloß.
- Churf. Sächsl. Ammt.
- A Gräffl. od. Adel. Ammt.
- Berg Ammt.
- Haupt Gleite.
- Beij Gleite.
- Eine Superintendur.
- Eine Haupt Kirche.
- Filial Kirche welche mit einer geraden Linie an ihrer Haupt Kirche hengt diese Puncta weisen wohin die Orte eingepfarret.
- Ein vormahliges Kloster.
- Ein Pastorat. Diaconat.
- Ein Dorff mit einer Kirche u. Ritter Guthe.
- Ein Herrn Hauß, od. Dorf mit einem Ritter Guthe.
- Ein Dorff mit einer Kirche u. Vorwerge.
- Dorff mit einer Kirche.
- Ein Vorwerg.
- Ein Dorff da nur Bauer Häuser.
- Eine Wüste marque, wo ein Dorff gestanden.
- Ein Einzeln Hauß.
- Ein Jäger Hauß od. Wohn derer Forst Bedienten.
- Gast Hoff. Wirths Hauß oder Schencke.
- Schrifftsäßig. Ammtsäßig.
- Herrn Schäferey.
- Bauer Schaase.
- Wasser Mühle.
- Walck Mühl.
- Oel Mühl.
- Schneide Mühl.
- Papier Mühl.
- Berg Wercke.
- Hammer.
- Post Station.
- Straßen.
- Flüsse u. Bäche.
- Brücke über Wasser.
- Teich.
- weiset wohin Straßen und Flüsse sich ziehen.
- Ein Schmidt.
- Eine Ziegel Scheune.
- Ein Kalckofen.
- Ein Berg.
- Holz oder Busch.
- Ammts Grentzen.
- Herrschaffts oder Forst Reser Grentzen.

Eine Teutsche Meile 15. zu einen Grad.

Tob. Conr. Lotter. Sc. Aug.

Accurate geographische Delineation derer zu dem Ertz gebürgischen Kreisse des Chur Fürstenthums SACHSEN gehörigen Aemmtern I. Kreiss Ammt FREYBERG. II. FRAUENSTEIN III. ALTENBERG und IV. LAUTERSTEIN auch andern angrenzenden Aemmtern und Gegenden

In Amsterdam bey PETRUS SCHENK mit Koenigl. u. Churfürstl. Sächs. Privilegio

MDCCLX.

Register Kreiss Ammt Freyberg

Bertholdsdorff E.b.c
BRAND D.b
Braunsdorff C.b
Bruderwiese G.b
Cämmerswalda G.d.c
Cathenberg F.c
Clauβnitz F.G.d
Collmitz, Ob. u. Nied. F.G.b
Conradsdorff E.b
Dittersbach F.c
Dittmannsdorff F.e
Dorff Chemnitz F.d
Dörffgen E.b
Dörrenthal E.d
Einsiedel Teutsch G.e
Erbisdorff D.c
Ertz hauβ F.b
Falckenberg E.a.b
Falckenhayn A.a
Folge F.b
Franckenstein C.b
FREYBERG E.b
Freyhergsdorff D.b
Friedebach F.d
Fürstenhoff Vorw. D.e.b
Georgenthal Teutsch G.d
Gräntz D.c
Groβe Vorwerg F.e
Groβ Schirma D.a.b
Hallbach E.e
Halβbach Vorw. E.b
Halβ Vorw. E.a.b
HAYNICHEN B.a
Hayn, Güther F.e
Heldorff E.c
Hermsdorff A.a
Heydelbach F.G.e
Heydelberg F.e
Heydersdorff F.e
Hilbersdorff E.b
Hucha E.e
Katschengrund G.d
Kirbach C.b.c
Klein Neuschönberg E.e
Klein Schirma D.b
Langenau Ob. u. Med. D.c
Langen Hennersdorff C.b
Lange Rinne E.b
Lichtenberg E.c
Linde D.b
Loβnitz D.E.b
Middisdorff E.c
Mintzbach E.b
Neubau Vorw. E.b
Neudorff Teutsch G.e
Neuhauβen G.e
Nieder Bobritzsch F.b
Nieder Neuschönberg E.F.e
Nieder Seiffenbach F.e
Ober Bobritzsch F.b
Ober Nei Schönberg E.F.e
Ober Reichenbach D.c
Ober Schaar E.a
Ober Schona D.b
Obere Vorw. E.b
Pingroda E.e
Pilsdorff F.d
Porschenstein F.e
Pretzschendorff Ob. u. Nid. G.b
Reuckersdorff E.e
Ringenthal A.a
Rothe Vorwerg D.b
Sanct-Michael D.b
SAYDA F.d.e
Schönfeld F.e
SEYFFEN E.e
Seyfersdorff F.e
Sirg F.b
Süβebach Vorw. F.b.c
Tüttendorff E.b
Ullersdorff F.d.c
Walthersdorff Klein D.b
Wegefarth C.b
Weiβenborn E.b
Wingendorff C.b
Zeche F.e
Zethau E.d

Einzelne Häuser

A.B.C. E.b
Alte Göbel E.b
Alte Hohe Birck E.b
Bergmanns Hoffnung E.a.b
Braunsdorffer Mühl C.b
Brethmühl F.E.F.c
Creutzmühl D.b
Dorffmühl E.b
Drey Creutzen D.E.b
Eisen Hammer C.D.b
Eisen Hammer D.b
Eisen Hammer G.e
Elende Seelen E.b
Eschig F.e
Falckenberg. mühl E.F.a
Förstermühl E.b
Freudenstein Schloβ D.E.b
Freymühl E.c
Gegen Trom E.b
Gerichte bey Freyberg D.E.b
Gottes gnade F.d
Gottlobende Bruderschaft C.b
Halβ Brücke E.a.b
Hammer F.d
Herrnmühl E.b
Heydemühl E.c
Hoffnung Gottes C.b
Hünels Fürst E.b
Hohebirckner Zug E.b
Holtzmühl G.b
Hornischemühl D.E.b
Holβpital Vorw. D.b
Huth E.c
Jame Hünels Furst D.b
Kalckofen F.d
Klingelborn D.b
Koniol. mühl D.E.a
Langehöhe Birck E.b
Lärcherinnermühl E.b
Marckelmühl F.e
Mittelmühl E.a
Mittelmühl D.b
Mittelmühl F.b
Mittelmühl F.G.b
Mittelmühl F.d
München Freyen E.c
Musenmühl F.b
Neue Göbel E.b
Neue mühl C.b
Neue Seegen Gottes C.b
Niedermühl E.a
Niedermühl E.b.c
Niedermühl F.b
Obermühl F.a
Obermühl D.b
Obermühl F.b.c
Obermühl F.G.b
Obermühl F.d
Obermühl F.d
Rachelbruck G.d
Ratsmühl E.b
Ruckenmühl ot Fuchs M. E.b
Sanct-Anna Fortuna E.b
Schleiβmühlen D.E.b
Schöner Schäferey D.b
Schönheyde F.d
Schwefel Hutte E.b
Silberstern D.b
Sohrmühl F.b
Stockmühl E.b
Stoll Hauβ D.E.b
Unter mühl D.b
Untermühl D.E.b
Untermühl F.d
Verträgliche Gesellschafft C.b
Verdte Moos Hütte E.b
Wiesenmühl C.b
Wingendorffer Schäferey C.b

Ammt Frauenstein

Annelsdorff H.c
Burckersdorff F.G.c
Dittersbach F.G.c
FRAUENSTEIN G.H.c
Friedersdorff G.c
Grün Schönberg H.d
Hennersdorff H.c
Hermsdorff H.d
Hirschberg F.c
Holtzhau G.H.d
Elein Bobritzsch G.c
Elein Hartmannsdorff G.c
Muldau F.c
Muldau Rittergut F.c
Naβau G.d
Neuhau H.c
Nieder Seiffenbach F.e
Ober Seiffenbach G.c
Randeck E.F.c
Rechenberg G.d
Reichenau H.d
Schonfeld H.d
Seyde I.d
Wächmannsdorff E.c

Einzelne Häuser

Annelsdorffer Mühl H.c
August Erb Stollen E.c
Bergmühl G.d
Bienenmühl G.d
Dorffmühl H.d
Fischhaus F.c
Friedersdorffmühl G.c
Friedrich Christoph G.H.c
Grundmühl F.e
Kirchmühl E.c
Langenmühl E.c
Lochmühl F.d
Lohsensmühl H.d
Lotzmühl F.c
Obermühl F.c
Obermühl G.d
Obermühl H.d
Oelmühlen G.d
Rathsmühl G.d
Sandmühl G.d
Schillersmühl G.d
Schneidmühl H.d
Schneidmühl H.d
Schneidmühl H.d
Steinbruckermühl H.c
Teich Hauβ H.d
Untermühl G.d
Untermühl F.c
Untermühl G.d
Untermühl H.d
Walckmühl G.d
Wüste Kirche H.d
Zacharias Mühl H.d
Zollhauβ H.d
Zollhauβ H.I.d

Ammt Lauterstein

Ansprung D.e
Blumenau D.E.e
Einsiedel E.f
Görsdorff D.d.e
Grundau D.e
Laute C.e
Lauterbach C.c
Lauppersdorff D.d
Mühel Seyde E.d
Natschkau D.E.f
Neu Leubnitz E.e
Neu Wernsdorff G.e
Nieder Forchheim D.d
Nieder Lauterstein C.e
Nieder Seydin D.d
Ober Forchheim D.d
Ober Haselbach E.d
Ober Seydin E.d
OLBERNHAU E.e
Pockau D.e
Pobrschau D.e.f
Rauschenbach Neu E.f
Reyβland C.d
Rittersberg C.e
Rothenthal E.F.e.f
Rübenau E.e
Saigerhütte Grünthal E.e
Senfen Hammer E.f
Sorgau D.e
Teutzsch Einsiedel D.e
Wernsdorff C.e
ZOBELITZ C.D.e

Einzelne Häuser

Arnoldsche Vorwerg D.e
Brand Guth D.e
Camerswalder Breth M. G.e
Fischhaus D.e
Fördermühl E.e
Hammer D.E.f
Hertzungische Vorw. C.D.e
Hintermühl E.e
Holtzelmühl D.d
Hüttstadt D.e
Illische Vorw. D.e
Karmühl C.D.e
Klemmühl E.e
Kohlhaussmühl D.d
Kriegwald D.f
Lauterstein, Schloβ C.e
Lohnhauser D.d.e
Nemmigmühl D.e
Neudeck C.e
Neu Sorge D.d
Obermühl E.e
Obermühl E.e
Rauschenkmühl C.e
Schloβmühl C.e
Schneidmühl D.e
Schweitzer Vorw. C.e
Seydenmühl C.D.d
Untermühl D.e
Wetzmerische Vorw. D.e
Zeug Schuppen E.e
Zollhauβ G.e

Ammt Altenberg

ALTENBERG K.d
ALT GEISING K.d
Behrenburg I.c.d
Behrensfeld I.c.d
Fischerische Guth K.d
Georgenfeld K.d
GLASHÜTTE K.c
Goldbergs Vorw. K.d
Henrici Vorw. K.d
Kipsdorff I.c
Hirschgrunda K.d
Nieder Pöbel I.c
Ober Pöbel I.d
Reitfeld I.d
Ruffolphs Vorw. K.d
Schillerhau I.d
Schwenckische Vorw. K.d
Schwenters Vorw. K.d
Seyda I.d
Zaun Hauss I.d

Einzelne Häuser

Anitzische Mühl K.c
Baumgartenmühl K.d
Dittrichsmühl K.d
Felgnerischemühl K.c
Frischermühl I.d
Gewerckenmühl K.d
Grimmerschemühl K.c
Kirschenmühl K.d
Kuchelmeischemühl K.d
Ladermühl K.d
Lobischemühl K.d
Patzmühl I.d
Rathsmühl K.c
Reglersmühl I.d
Schmeltzhutte K.d
Schmeltzhutten K.d
Schneidermühl I.d
Schwenckischemühl K.d
Strohbachsmühl K.d

NOSSENISCHE AMMTS GRENTZE
MEISNISCHE AMMTS BEZIRCK
GRÜLLENBURGISCHE AMMTS BEZIRCK
DIPPOLDISWALDISCHE AMMTS BEZIRCK
KREIS AMMT FREYBERG
AUGUSTUSBURGISCHER AMMTS BEZIRCK
FRAUENSTEINISCHE AMMTS BEZIRCK
PIRNAISCHE AMMTS BEZIRCK
WOLCKENSTEINISCHER AMMTS BEZIRCK
GRENTZE DES KÖNIGREICHS BÖHMEN
HERRSCHAFT PORSCHENSTEIN
Nach Wolckenstein
Nach Frauenstein
Nach Lauterstein
Nach Seyda
Nach Frauenstein
Nach Pirna
Nach Dresden
Nach Rochlitz
Nach Roβwein
Nach Freyberg
Nach Annaberg
Nach Commerthau
Nach Brüx
Nach Teplitz
Nach Aussig
Nach Tharandt
Nach Dippoldiswalda
Nach Zittau
Nach Bautzen
Nach Leipzig
Nach Grimma
Nach Colditz
Nach Penig
Nach Zwickau
Nach Chemnitz
Nach Marienberg
Nach Wolckenstein
Nach Annaberg
Nach Schwartzenberg
Nach Zschopau
Nach Mittweyda
Nach Nossen
Nach Meissen
Nach Dresden
Nach Pirna
Nach Königstein
Nach Lohmen
Nach Hohenstein
Nach Geyer
Nach Ehrenfriedersdorff
Nach Zwickau
Nach Crimmitschau
Nach Werdau
Nach Reichenbach
Nach Plauen
Nach Oelsnitz
Nach Adorff
Nach Schneeberg

REGISTER
KREISS AMMT
SCHWARTZENBERG

Aue	C.D.d.
Albernau	C.e.
Bermsgrün	D.e.
Breitenbrunn	D.e.
Buckau	C.D.e.
Carlsfeld	B.f.
Clösterlein	D.d.
Crandorff	E.e.
Crotendorff	F.e.
Dorf Grünstädtel	E.e.
Eibenstock	B.e.
Förstel	E.e.
Griessbach	E.d.
Groß Pöhl	E.e.
Hundshübel	B.e.
IOHANNGEORGENSTADT	D.f.
Iugel	D.f.
Klein Pöhl	E.e.
Lauter	D.d.
Mittweyda	E.e.
Mühlberg	C.d.
Neudorff	G.e.
Neue Heyd	A.e.
NEUSTAEDTEL	C.d.
Niederschlag	G.e.
Ober Rittersgrün	E.e.
Ober Sachsenfeld	D.E.e.
Ober Scheibe	F.e.
Ober Schlema	C.d.
OBERWIESENTHAL	G.f.
Rothe Sehm	G.f.
Scheibenberg	F.e.
Schlößel	G.f.
SCHNEEBERG	C.d.
Schönheyda	B.e.
SCHWARTZENBERG	D.E.e.
Sosa	C.e.
Stützengrün	A.B.e.
Unter Rittersgrün	E.e.
Unter Stützengrün	B.e.
UNTER WIESENTHAL	G.f.
Zella	D.d.

EINZELNE HAUSER

Arnoldische Hamer Werck	E.e.
Ascher Hütte	C.f.
Auer Hammer Werck	C.d.
Bären Loh	G.f.
Barbiers Vorwerg	D.d.
Blaue Farbenwerck Schlema	C.d.
Brand Mühl	C.d.
Breitenhöfer Hammerw.	D.e.
Breth Mühl bey Eibenstock	C.e.
Brethm. bey Ioh. Georg. Stadt	D.f.
Brünlaßguth	C.d.
Burckertsgrün	C.e.
Conrads Wiese	D.e.
Dathens Vorwerg	D.e.
Eberlands Mühle	G.e.
Erlabrunn	D.e.f.
Erl Hammerwerck	D.e.
Farbmühl bey Iugel	D.f.
Fellbach	D.e.
Fischerische V.W.	G.f.
Fritschen Mühl	G.f.
Furoten Mühl	C.d.
Glaßhütte bey Karlsfeld	B.C.f.
Glößberg	C.d.
Groß Buckermühl	C.e.
Haberlandsmühl	D.f.
Halbemeile	E.f.
Hammer Mühl	G.e.
Herrn Mühl b. Ioh. Georgsta.	D.f.
Herrn M. bey Schwarzenbg.	E.e.
Heß Mühl	C.d.
Häuselberg	E.e.
Iahnsgrün	B.e.
Iuchtenwerck	G.f.
Kalckofen	F.e.
Kleine Mühl	C.d.
Klobenstein	E.e.
Klosterberg	C.d.
Kugel Hammerw.	D.E.e.
Löbels Mühl	D.f.
Maltzmühl	B.C.d.
Mittwey der Hamerw.	E.e.
Mulden Hammerw.	B.e.
Neu Mühl	B.e.
Ober Mittwey der Hamerw.	F.e.
Ober Mühl	E.d.
Ochsen Kopf	D.e.
Ochsen Stall	E.e.
Papier Mühlen C.d. und	G.f.
Pechhütte	A.e.
Pfarr Vorwerg	D.e.
Pfäben Mühl	E.f.
Pfeil Hammerw.	E.e.
Piltzische Vorwerg	G.f.
Piltzische Vorw.	G.f.
Pistorische Hauß	E.e.
Plenerleithe	C.e.
Pöhler Hammerw.	E.e.
Potzem Mühl	C.d.
Rabenbetz Hauß	D.f.
Raths Mühl	D.f.
Raths Ziegelscheüne	C.d.
Rechenhauß	C.D.e.
Reinwardts Mühl	C.D.e.
Riesenberghauß	C.E.f.
Ritzische Hammerw.	G.f.
Rockstrohische Hauß	E.f.
Rothe Grube	D.e.
Rothe Hammerw.	G.f.
Rothe Mühl	D.e.
Rothe Vorwerg	G.f.
Sauschwemme	C.f.
Schindlerische Bl. Farbenwer.	C.e.
Schmeltz Hütte	C.d.
Schmeltz Hütte	E.e.
Schmertzingische Hammerw.	E.e.f.
Schmießlische Hauß	E.f.
Schneide Mühl	F.e.
Schönbachs Mühl	G.f.
Schönbrunner Hammerwerck	B.e.
Schützenhauß	D.E.e.
Schwefel Hütte oder Neüdhardts thal	
Seuffen	B.C.e. C.f.
Schneberg	F.e.
Steinbach	C.f.
Steinhaydel	D.e.
Stielers Vorwerg	D.e.
Tännigt	E.d.e.
Töller Häuser	F.f.
Teubnershauß	D.f.
Unter Mühl	D.d.
Unter Sachsenfeld	D.d.e.
Unter Plauenthaler Hamerw.	C.e.
Vogels Vorwerg	D.d.e.
Vorder Ochsen Stall	D.e.
Wagners Vorwerg	D.e.
Wald Hauß Eberweins	F.e.
Wildenthal Hamerw.	B.C.f.
Wilsch Hauß	B.f.
Wittigsthal Hamerw.	D.f.
Wolfsgruner Hamerw.	C.e.
Zechenhauß	B.f.
Ziegel Ofen	F.e.
Zigeüner	E.e.f.
Zoll Hauß	G.e.

AMMT
GRÜNHAYN

Abtey Lungwitz	D.b.
Bernsbach	D.d.
Beyerfeld	D.E.d.e.
BUCHHOLTZ	G.d.
Cranzahl	G.e.
Cunersdorff	G.e.
Dittersdorff	D.d.
Dörffel	F.d.
ELTERLEIN	E.d.
Gablentz	D.c.
Graul	E.e.
GRÜNHAYN	E.d.
Günsdorff	E.c.
Hermersdorff	F.d.
Heyd	E.e.
Kalckgrün	B.d.
Kirchberg	D.b.
Königswalda	H.d.e.
Kühnheyde	E.d.
Langenberg	E.e.
Länckersdorff	D.d.
Leückersdorff	E.b.
Marckersbach	E.E.e.
Oelsnitz	C.c.
Pfaffenhayn	D.E.b.
Raschau	E.e.
SCHLETTAU	F.d.
Schwartzbach	E.d.
Sehm	G.e.
Seyfersdorff	D.b.
Stahlberg	G.e.
Ursprung	D.b.
Unter Scheibe	E.F.e.
Walters dorff	F.e.
Waschleite	E.d.e.
Wildenau	E.e.
Zschocken	C.c.
ZWÖNITZ	E.d.

EINZELNE HÄUSER

Breth Mühl	E.d.
Brünlaß	F.d.
Burg Städel	E.d.
Busch Mühl bey Gablentz	D.c.
Busch Mühl bey Zwönitz	E.d.
Charas Mühl	E.F.d.
Dörffler Mühl	F.d.
Eßpig Mühle	D.d.
Gemein Mühle b. Pfaffenhayn	E.b.
Gemein Mühle b. Elterlein	E.F.d.
Gem. Mühle bey Cunersdorff	G.d.
Gemein Mühl	D.d.
Grund Mühl	G.e.
Habichtsberg	G.e.
Hamer bey Zwönitz	E.d.
Hamer bey Königswald	H.e.
Kloster Mühl	E.d.
Leückersdorffer Mühl	D.E.b.
Ober Mühl bey Grünhayn	D.E.d.
Ob. M. bey Sehm	G.e.
Ob. M. bey Schlettau	F.d.
Oßwalds Kirche	E.d.e.
Pappier Mühl	E.d.
Pappier Mühl	E.d.
Pöckels Güth	E.e.
Schlos Mühl	F.d.
Schmeltz Hütte	E.F.d.
Semeltz Hütte	E.e.
Schwefel Hütte	E.e.
Stahlberger Mühl	G.e.
Straßen Schencke	C.c.
Maltz Mühle	F.d.
Marmor Mühle	B.d.
Unter Mühle	E.d
Unter Mühl	F.d.
Vorwerg Sauwald	F.d.
Walterische Mühl	E.F.d.

AMMT
WOLCKENSTEIN



ANNABERG	G.d.
Arnsfeld	H.d.
Berbisdorff	F.b.
Bernstein	G.e
Boden	H.d.
Dittersdorff	G.b.
Dörffel	I.c.
Dröhbach	G.c.
EHRENFRIEDERSDORFF	F.G.c.
Eibenberg	F.b.
Einsiedel	F.b.
Erffenschlag	F.b.
Falckenbach	G.c.
Frohnau	G.d.
Gehringswalda	H.c.
Gelenau	F.c.
GEYER	F.d.
Geyersberg	F.d.
Geyersdorff	G.d.
Grießbach	G.b.
Groß Hartmansdorff	L.a.
Groß Olbersdorff	H.c.
Grühnau	H.c.
Grumbach	H.d.e.
Heintzebanck	H.c.
Herold	G.c.
Hillmersdorff	H.c.
Hirschstein	I.c.
Hoff Thum	F.c.
Hohendorff	H.b.
Hohendorff Vorwerg	H.b.
Hopfgarthen	G.c.
Iahnsbach	F.c.
IOHSTADT	H.e.
Kemptau	F.b.
Klein Rückerswalda	G.d.
Königswalde	H.d.e.
Kühnheyde	K.d.
LENGEFELD	I.b.
MARIENBERG	I.c.
Mauersberg	H.d.
Mildenau	H.d.
Mittel Schmiedeberg	H.d.
Neüdorff	G.c.d.
Nieder Haßelbach	K.L.b.
Nied. Schmiedeberg	H.d.
Oberdorff	F.c.
Ober Schaar	H.d.
Ober Schmiedeberg	H.d.
Poberschau	I.K.c.
Rauenstein	I.K.b.
Reichenhayn	F.a.b.
Reitzenhayn	I.K.d.
Rückerswalda	H.d.
Satzung	I.e.
Scharfenstein	G.H.c.
Schmaltzgrube	I.e.
Schönbrunn	G.c.
Schönfeld	G.d.
Siebenhöfe	F.d.
Steinbach	I.d.
Stolzenhayn	I.b.
Streckewalda	H.d.
Tänneberg	F.d.
THUM	F.c.
Venusberg	G.c.
Voigtsdorff	L.b.
Weißbach	G.b.
Wiesa	G.d.
Wiesen Bad	G.d.
Wilsch	G.b.c.
WOLCKENSTEIN	H.c.
Wolckensteiner Bad	H.c.
Wolfsgrund	L.b.
Wünschendorff	I.b.
Wüst Schlettau	I.c.

EINZELNE HAUSER.

Ammts Mühl	H.c.
Anweise Hauß	K.d.
Aue Mühl	F.b.
Breth Mühl	H.d.
Brücke Mühl	H.d.
Busch Mühl	F.c.
Buttendorffer Mühl	H.e.
Damm Mühl	I.b.
Dorff Mühl	H.d.
Drechsler Mühl	H.e.
Fichten Mühl	H.d.
Finster aue Vorwerg	H.c.d.
Fisch Hauß	H.c.
Förder Mühl	G.d.
Gast Hoff bey Rauenstein	I.K.b.
Gasthoff bey Gelenau	F.c.
Gelobte Land	I.c.d.
Gifft Hütte	E.F.c.
Grabners Mühl	F.d.
Grabnersvorwerg	F.d.
Grießbacher Mühl	G.b.
Gründ Mühl	G.c.
Hammer bey Marienberg	I.c.
Hammer bey Dittersdorff	F.b.
Hammer bey Einsiedel	F.b.
Hammer bey Kühnheyde	K.d.
Hammer Guth bey Ioestadt	H.e.
Hammer Guth bey Weißbach	G.b.
Hammer Mühl	H.e.
Hammerwerck Schmaltzgrube	I.e.
Haußmenns Vorw. F.c.	
Herren Mühln G.d. und	F.c.
Hilmersbach Vorw.	I.c.d.
Himmelmühl	H.c.
Hirschleith Mühl	H.d.
Höll Mühl	H.d.
Hoßpitalkirch bey Anabg.	G.d.
Hoßpitalkirche bey Buchholz	G.d.
Hütten Mühl	G.d.
Huth	H.c.
Huth Hauß	L.a.
Iuchtenwerck	K.d.
Iudenhayn Vorw.	H.I.c.
Kalckofen bey Lengefeld	I.b.
Kalckofen bey Grießbach	G.b.c.
Kapelle bey Frohnau	G.d.
Karig Mühl	F.d.
Kleine Brethmühl	G.c.
Kl. Mühl bey Wolckenstein	H.c.
Kl. Mühl bey Marienberg	I.c.
Kluyische Vorwerg	H.c.
Kohlau	H.c.
Krauß Mühl	H.e.
Küchler Mühl	I.e.
Lahische Mühl	F.d.
Lötsch Mühl	G.d.
Loh Mühl	G.d.
Morter Busch Mühl	I.K.b.
Neßler Mühl	F.c.
Neydeck	G.d.
Neue Hammer Mühl	F.G.b.
Nieder Mühl	G.d.
Ober Breth Mühl	F.G.c.
Obermühl bey Einsiedel	F.b.
Ob. Mühl bey Hartmansdf.	L.a.
Ober Knochen	F.G.c.
Ober Rauenstein	I.K.b.
Oel Mühl bey Wolckenst.	H.c.
Pappier Mühl	K.d.
Raum Mühl	H.e.
Raths Mühl bey Ehrenfried	G.c.
Raths Mühl bey Königsw.	H.e.
Raths Mühl bey Boden	H.d.
Reisig Mühl	I.K.e.
Rothe Mühl	G.d.
Rothe Pfütze	H.b.c.
Sachs Mühl	H.I.d.
Schindelbach Mühl	H.I.d.
Schieß Hauß bey Wolckenst.	H.e.
Schlettauer Mühl	I.c.
Schloß Wolckenstein	H.c.
Schmeltz Hütten bey Geyer	G.c.
Schmeltz Hütten bey Annaberg	G.d.
Schmeltz H. bey Wolckenstein	H.c.
Schröterische Vorwerg	I.b.c.
Schützen Hoff	F.d.
Schwäbische Vorw.	G.d.
Schwefel Hütte	G.d.
Silber Hütte bey Marienberg	I.c.
Silber Hütte bey Geyer	F.d.
Stadt Mühl bey Marienberg	I.c.
Teich Vorwerg	I.c.
Unter Mühl bey Einsiedel	F.b.
Unt. Mühl bey Hartmansdorf	L.a.
Vorwerg Grünau	H.c.
Vorwerg Scheibe	G.c.
Vorwerg Steinbach	I.d.
Walck Mühl bey Annaberg	G.d.
Weid Schäferey	G.c.
Weinolds Mühl	I.e.
Weiße Hirsch	H.e.
Wilds Hauß	K.d.
Wilschmühl	G.b.
Wolfsberg	H.c.
Zähn Hammer	F.b.
Zehntheil	L.a.
Ziegel Ofen bey Weißbach	G.b.
Zoll Hauß Reitzenhayn	I.K.d.

AMMT
WIESENBURG.

Bärenwald	A.B.e.
Burckersdorff	B.d.
Culitsch	A.b.
Cunersdorff	A.d.
Geyersgrün	A.d.
Haar	A.c.
Hartmannsdorff	B.d.
Hirschfeld	A.d.
KIRCHBERG	A.d.
Lauterhofen	A.d.
Leütersbach	A.d.
Lichtenau	A.d.
Lindenau	B.C.d.
Nieder Crinitz	A.e.
Ober Crinitz	A.e.
Saupersdorff	A.d.
Schönau	B.c.d.
WIESENBURG	B.d.
Wiesen	B.d.
Wolfersgrün	B.d.
Zschorlau	C.d.e.

EINZELNEHÄUSER

Breth Mühl	B.d.
Eisen Hamer od. Zähn Hammer	A.d.
Gasthoff bey Wiesen	B.d.
Grüne Tanne	C.d.
Hammer bey Hartmansdorff	B.d.
Hammer bey Kirchberg	B.d.
Herrn Mühl	A.d.
Heßels Mühl	B.c.
Heßen Mühl	C.d.
Höll Schencke	B.d.
Lochhäuser	B.e.
Loch Mühl	A.d. und B.e.

Io. Fr. Glasser sc. Aug. V.

ACCURATE
GEOMETRISCHER
GENERAL RIS
DES STIFFTS
MERSEBURG,
In AMSTERDAM
by PETRUS SCHENK
mit Königl: und
Churfurstl: Sächss
Privilegio.
1745.

Meilen a 16000 Ellen.
Eine Policey Meile zu 60 gerenden.

MAGDEBURGISCH
AMBT
MANSFELDISCHE
GRÄNTZE
QUERFURTHER GRÄNTZE
AMBT LAUCHSTEDT
FREYBURGER
AMBT
MERSEBURG
UND
WEISENFELSISCHER
AMBTS
BEZIRCK
AMBT GIEBICHENSTEIN
AMBT DÖLITSCH
AMBT
SCHKEUDITZ
SCHKEU-
DITZ
Churfürstlich Territorium
MARCKRANSTED
Churfürstlich Territorium
AMBT
LÜTZEN
PEGAUISCHER AMBTS BEZIRCK
LEIPZI-
GER
CREYSS AMBT

Giebichenstein
Halle
Wansleben
Gräna
Niedleben
Brücken
Hauß
Bergh. Häuß
Passendorff
Angersdorff
Schlettau
Beuchlitz
Belberg
Wormlitz
Molleben
Benckendorff
Rockendorff
Sickendorff
Neu Kirchen
Röpzig
Brösen
Amendorff
Radewell
Burg
Ober- und Unter Eisdorff
nach Halle
Zscherm
Teutschenthal
Etzdorff
Galgenberg
Steuden
Dorstedt
Steinhügel
Schantzenberg
Schafsted
Straßen
Gr. Gräfendorff
Schoßerey
Frohndorff
St. Ulrich
Lauchsted
Kl. Lauchstedt
Mohsenangeberg
Rattmansdorff
Planena
Dölitz am Berge
Hohenweidey
Dörstewitz
Corbetha
Schkopau
Bischdorff
Knapendorff
Altenburg
Burg Liebenau
Collenbey
Dölitz an der Aue
Wesnitz
Lochau
Rasnitz
Röglitz
Wesmar
Oberthau
Ermlitz
Wohlitz
Rönsen
Galgenberg
Cursdorff
Freyroda
Hahna
Rodden
Podelwitz
Nöckwitz
Schweswitz
Zwochau
Kölzca
Werlitz
Gr. Kugel
Ennewitz
Beuditz
Lurschdorff
Langen Eichstedt
Ober Wündsch
Nieder Wündsch
Reinsdorff
Neudorff
Wiedeschendorff
Roschwitz
Ober Globicka
Nieder Globicka
Gehöret ins Amt Merseburg
Ober Kipsstedt
Milcka
Atzschkau
Buchwaldorff
Sauerbrun
Gr. Thierholtz
Kl. Thierholtz
Meuschau
Gr. Mock
Neumarck und Lenenen
Lossen
Lopitz
Geusau
Blözien
Azendorff
Zscherben
Werther
Trebnitz
Tragert
Kriegsdorff
Zoschen
Mörsburg
Dölckau
Kl. Liebenau
Wegwitz
Gohren
Mörtsch
Zschörnodel
Zschöchern
Kobthlitz
Gr. Dölzig
Kl. Dölzig
Grundorff
Behlitz und Ehrenberg
Burgkausen
Barneck
Leutsch
Franckenheim
Prießlich
Lind Naundorff
Kl. Miltitz
Gr. Miltitz
Schönau
Lindenau
Kuhthurm
Plagwitz
Leipzig
Reudel
Schleising
Kl. Schocher
Gr. Schocher
Kanitz
Lausen
Quesitz
Göhren
Altersdorff
Gernitzo
Kulckwitzo
Knaut Kleebe
Lansa
Gezuesch
Zöbicker
Gr. Städel
Kl. Städel
Grosterwitz
Grobern
Goßa
Stormthal
Göhren
Rodicher
Goldschen
Kl. Pösna
Gr. Pösna
Gaschwitz
Gr. Deuben
Kl. Deuben
Kotzschwitz
Zehmen
Neumarckershausen
Ruben
Stein
Zeschwitz
Rotha
Espenhayn
Meltitz
Thonberg
Stötteritz
Kl. Conewitz
Conewitz
Propstheyda
Löpney
Dolitz
Dösen
Marckleburg
Liebertwolckwitz
Wachau
Grosswitz
Knaut Nieder
Knaut Nauendorff
Hartmansdorff
Rehebach
Sebenitz
Schkölen
Thronitz
Schwesritz
Lützen
Meyen
Schreitbar
Boisdorff
Gr. Schkorlop
Kl. Schkorlop
Espdorff
Kitzen
Hohenlohe
Thesau
Löben
Scheidens
Zitzschen
Gr. Daltzig
Zwenckaw
Imnitz
Zeschwitz
Eytra
Kaya
Starsiedel
Kl. Görschen
Gr. Görschen
Rahna
Költzen
Göstau
Soßen
Kreusche
Pobles
Unter Muschwitz
Schesten
Gedwitz
Tornau
Thosen
Mödenitz
Berg Wercheh
Börsten
Rippach
Naumburg
Gr. Göhren
Kl. Göhren
Dölitz ander Sahle
Oblitz
Schkorelleben
Botzfeld
Michlitz
Rieth holtzgen
Gr. Corbetha
Kl. Corbetha
Ulerbach
Zolschen
Tauern
Teudtz
Tollwitz
Tollbritz
Baldetz
Gr. Goddel
Kl. Goddel
Wengelsdorff
Maschwitz
Thalschutz
Nempitz
Lehna
Kl. Lehna
Zwenckau
Irobner
Eutsch
Rampitz
Porbitz unt Poppitz
Kirchdorff
Sperrgau
Crellwitz
Lennewitz
Ostrau
Wölckau
Schladebach
Rodden
Pissen
Wöschersdorff
Alt Ranstedt
Kötschau
Günthersdorff
Leipzig
Rückmeldorff
Franckenhayn
Pfaffendorff
Barneck
Leutsch
Burgkausen
Ehrenberg
Behlitz
Gundorff
Zschörnodel
Zschöchern
Kobthlitz
Gr. Dölzig
Kl. Dölzig
Mörtsch
Kl. Liebenau
Wegwitz
Gohren
Dölckau
Morburg
Litschena
Lindenthal
Gr. Wiederitzsch
Kl. Wiederitzsch
Plaußig
Portitz
Stameln
Wahren
Mockern
Lützschena
Quasnitz
Hänichen
Gr. Modelwitz
Kl. Modelwitz
Rapitz
Breitenfeld
Seehausen
Scherbitz
Wehlitz
Ermlitz
Oberthau
Wesmar
Röglitz
Rasnitz
Lochau
Wesnitz
Dölitz an der Aue
Collenbey
Burg Liebenau
Altenburg
Knapendorff
Bischdorff
Schkopau
Dörstewitz
Corbetha
Rattmansdorff
Planena
Mohsenangeberg
Radewell
Burg
Röpzig
Brösen
Amendorff
Wormlitz
Molleben
Benckendorff
Rockendorff
Sickendorff
Neu Kirchen
Hohenweidey
Dölitz am Berge
Angersdorff
Schlettau
Beuchlitz
Belberg
Pasendorff
Bergh. Häuß
Brücken
Hauß
Niedleben
Gräna
Wansleben
Eisdorff nach Halle
Zscherm
Teutschenthal
Etzdorff
Galgenberg
Steuden
Dorstedt
Steinhügel
Schantzenberg
Schafsted
Straßen
Gr. Gräfendorff
Schoßerey
Frohndorff
St. Ulrich
Lauchsted
Kl. Lauchstedt
Sauerbrun
Langen Eichstedt
Ober Wündsch
Nieder Wündsch
Reinsdorff
Neudorff
Wiedeschendorff
Roschwitz
Ober Globicka
Nieder Globicka
Gehöret ins Amt Merseburg
Ober Kipsstedt
Milcka
Atzschkau
Buchwaldorff
Gr. Mock
Gräfendorff
Neumarck
Wernsdorff
Naundorff
Runstedt
Kreypau
Franckleben
Ober- und Unter Peunt
Reipisch
Ockendorff
Leuba
Rosen
Gr. Mock
Kl. Kayna
Groß Kayna
Kl. Kuhberg
Griesch
Ins Amt Schulpforte
Dasprig
Gehorig
Crellwitz
Sperrgau
Fehrendorff
Kirchdorff
Porbitz unt Poppitz
Rampitz
Dürreberg
Keusch Berg
Wengelsdorff
Gr. Goddel
Vegta
Kl. Goddel
Liethen hügel
Oblitz unt Schlechtewitz
Kl. Corbetha
Gr. Corbetha
Rieth holtzgen
Oglitz
Schkorelleben
Dölitz ander Sahle
Berg Wercheh
Börsten
Rippach
Naumburg
Gr. Göhren
Kl. Göhren
Botzfeld
Michlitz
Rocken
Schwesritz
Lützen
Meyen
Menchen
Rapitz
Schreitbar
Knaut Nauendorff
Hartmansdorff
Rehebach
Sebenitz
Schkölen
Thronitz
Gr. Schkorlop
Kl. Schkorlop
Espdorff
Kitzen
Hohenlohe
Thesau
Löben
Scheidens
Zitzschen
Gr. Daltzig
Zwenckaw
Imnitz
Zeschwitz
Eytra
Kaya
Starsiedel
Kl. Görschen
Gr. Görschen
Rahna
Költzen
Göstau
Soßen
Kreusche
Pobles
Unter Muschwitz
Schesten
Gedwitz
Tornau
Thosen
Mödenitz
Churfürstlich Territorium
Marckransted
Quesitz
Churfürstlich Territorium
Gr. Lehna
Kl. Lehna
Kl. Schocher
Gr. Schocher
Kanitz
Lausen
Göhren
Altersdorff
Gernitzo
Kulckwitzo
Knaut Kleebe
Lansa
Gezuesch
Zöbicker
Gr. Städel
Kl. Städel
Grosterwitz
Grobern
Goßa
Stormthal
Göhren
Rodicher
Goldschen
Kl. Pösna
Gr. Pösna
Gaschwitz
Gr. Deuben
Kl. Deuben
Kotzschwitz
Zehmen
Neumarckershausen
Ruben
Stein
Zeschwitz
Rotha
Espenhayn
Meltitz
Leipzig
Thonberg
Stötteritz
Kl. Conewitz
Conewitz
Propstheyda
Löpney
Dolitz
Dösen
Marckleburg
Liebertwolckwitz
Wachau
Grosswitz
Knaut Nieder
Knaut Nauendorff
Hartmansdorff
Rehebach
Sebenitz
Schkölen
Thronitz
Schwesritz
Lützen
Meyen
Menchen
Rapitz
Schreitbar
Boisdorff
Gr. Schkorlop
Kl. Schkorlop
Espdorff
Kitzen
Hohenlohe
Thesau
Löben
Scheidens
Zitzschen
Gr. Daltzig
Zwenckaw
Imnitz
Zeschwitz
Eytra
Kaya
Starsiedel
Kl. Görschen
Gr. Görschen
Rahna
Költzen
Göstau
Soßen
Kreusche
Pobles
Unter Muschwitz
Schesten
Gedwitz
Tornau
Thosen
Mödenitz
Churfürstlich Territorium
Marckransted
Quesitz
Churfürstlich Territorium
Gr. Lehna
Kl. Lehna
Kl. Schocher
Gr. Schocher
Kanitz
Lausen
Göhren
Altersdorff
Gernitzo
Kulckwitzo
Knaut Kleebe
Lansa
Gezuesch
Zöbicker
Gr. Städel
Kl. Städel
Grosterwitz
Grobern
Goßa
Stormthal
Göhren
Rodicher
Goldschen
Kl. Pösna
Gr. Pösna
Gaschwitz
Gr. Deuben
Kl. Deuben
Kotzschwitz
Zehmen
Neumarckershausen
Ruben
Stein
Zeschwitz
Rotha
Espenhayn
Meltitz
Leipzig
Thonberg
Stötteritz
Kl. Conewitz
Conewitz
Propstheyda
Löpney
Dolitz
Dösen
Marckleburg
Liebertwolckwitz
Wachau
Grosswitz
Knaut Nieder
Knaut Nauendorff
Hartmansdorff
Rehebach
Sebenitz
Schkölen
Thronitz
Schwesritz
Lützen
Meyen
Menchen
Rapitz
Schreitbar
Boisdorff
Gr. Schkorlop
Kl. Schkorlop
Espdorff
Kitzen
Hohenlohe
Thesau
Löben
Scheidens
Zitzschen
Gr. Daltzig
Zwenckaw
Imnitz
Zeschwitz
Eytra
Kaya
Starsiedel
Kl. Görschen
Gr. Görschen
Rahna
Költzen
Göstau
Soßen
Kreusche
Pobles
Unter Muschwitz
Schesten
Gedwitz
Tornau
Thosen
Mödenitz

Accurate Geographische Delineation Des Stiffts Naumburg und Zeitz mit denen Churfurstl. Sächsl. Schul-Ambt Pforta Pegau, Tautenburg und Angrenzende etc.

In Amsterdam by P. Schenk mit Königl. und Churfürstl. Sächsl. Privelegio 1749.

Teutsche Meilen deren 15 einen Grad machen.

Vestung, oder haupt Stadt, Mittel Stadt, Kleine Stadt, Ritter guth, Dorff mit einer K. Kirche, oder Filial Kirche, oder bloßes Dorff, Einzeln hauß, ein Verwerk, wüste Mark, Salpeterhütte, Lusthaus, Pappier mühl, Wasser mühl, Schneidemühl, Walkemühl, Pulvermühl, Waidmühl, Jäger oder Försthaus, Brandruch, oder Träen, Kirche, Filial, Grässl. Adel. Schloß, Hoff-Prediger, Stifft, Superindentur, Creuß Örter, Capelle, Pfarr, Cantian, Bibliothek, Salzwerck, Ziegelscheune, Gasthoff, Schlechte Wirthshäus, Herrn, Bauern Schäfferey, diesen Zeichen darff der Ort selbst brauen, Ambt, Weissenfelß, Merseburg, Zeitz, Pforta, Post Wechsel, Brucke über Wasser, Fähre, dies bedeutet Schrifft, dieses, Ambtsässig, Weinberg, eine Schmiede, Teiche oder Seen, Grantzen, Ambts grantzen, Landt straßen, Berg, Berges Sandtschafft, Morastig, Hölzer Büsche, Bircken, Tanne, Kiefern, Eichen, Puchen, wohin sich die straße ziehen, Berge.

XXXV. Grad. Leng: 5

MERSEBURG · STIFFT · MERSEE · BURG · AMBT LEIPZIG · AMMT · FREIBURG · Schloss Freiburg · Mark Röhlitz · Geyseck · Sieben-hügel · Pfaffen-hauß · Freudiz · Bohrau · Reuthaus · Seelau · Zörbiz · Nellschütz · Zorbau · Görschenitz · Langendorff · Leißling · Rödichen · Greislau Ob. · Greislau unter · Beckerichhügel · Reußen Holz · Kößlitz · Linsenhügel · Plenschütz · Pritzitz · Plotitz · NAUMBURG · Kreppenmühl · Galgenberg · AMBT PFORTA · Flemmingen · Rechen · Eckartsberg · Galgenberg · Gernstädt · Sulza · Darnstädt · Lachstädt · Stöben · Schmortzhausen · Camburg · Wickerstädt · Ober Trebna · Nieder Trebra · Ober Grebda · Münchenpfoßstädt · Edelstädt · Wormstädt · Apolda · Staber · Vierzehn Heiligen · Iena · Dornburg · Ammt Tautenburg · Tautenburger Forst · Pösdorffer Bergen · Griessen · Hohndorff · Burgel · Thal Burgel · Eisenberg · Grossen · Rosendorff · Kl. Wilsdorff · Burckertsroda · Burgscheidel · Hohndorff · Hellern · Tauschwitz · Kl. Hellern · Gr. Hellern · Kösen · Fränkenau · Saalberg · Benndorff · Hassenhausen · Lauckwitz · Poppel · Alsdorff · Tauschwitz · Kl. Wilsdorff · Gr. Wilsdorff · Nessmitz · Gr. Jena · Kl. Jena · Lützkendorff · Gr. Lützkendorff · Kl. Lützkendorff · Gr. Lützkendorff · Kl. Lützkendorff · Gr. Lützkendorff · Kl.

REGISTER

AMMT PLAUEN.

Abhorn H.1.b
Alten Saltza F.b
Altmannsgrün G.b
AUERBACH H.b
Bechlersgrün H.a.b
Bergen G.c
Blanckenberg A.d
Brand F.c
Brunn bey Auerbach I.b
Brunn bey Reichenb. G.a
Brocka F.a
Buchwald F.b
Burgstein D.c.d
Colschitz F.a
Creschwitz E.F.c
Christiansn F.b
Cunnsdorff E.b
Dehles D.c
Demeüsel D.b.c
Dobenia E.c
Dorffstadt H.c
Dröchaus C.b.b
Drossuein C.b
Dürrenhoff F.a
Fuch H.b
Ellefeld H.c
Elsn/Stübel C.b
ELSTERBERG E.a
FALCKENSTEIN H.c
Falcheroda F.a
Falendorff D.b
Friesen F.G.a
Gansgrün F.b
GEFELL B.C.d
Geissdorff D.c.d
Geyersberg C.D.b
Görschitz E.a.b
Gossbersgrün F.G.b
Groba F.a
Gröbau C.d
Groß Friesen F.c
Grünbach H.c
Grünitz Leite H.c
Grün H.b
Gutenfürst C.d
Hamer bey Pöhl E.F.b
Hartmannsgrün G.b
Hedrichsgrün F.b
Herlesgrün I.b
Herelsgrün F.b
Hintere Haselbrun E.b
Hohengrün I.c
Jockta E.F.b
Jössnitz E.b
Irfersgrün H.a
Jauschwitz D.E.b
Kemnitz C.c
Klein Friesen F.c
Klein Gerau F.a
Kloschwitz D.c
Köbitschwalda D.c
Kornbach C.b
Krötzau D.c
Kuhmsdorff G.a
Kürbitz E.c
Lamzig F.a
Langebach F.b
Langebuch B.C.b
LENGENFELD H.b
Leubnitz C.D.c
Liebau E.b
Limbach F.b
Losa E.F.b
Mahnbrück G.b
Mechelgrün F.G.c
Meßbach E.c
Meschwitz F.b
MÜHLAU F.a
Mühlgrün H.b.c
MÜHLTROFF C.b
NETZSCHKAU F.a
Neudörffel F.b
Neuen Saltza F.c
Neustädtel H.c
Nossnitz E.a
Nied. Auerbach H.b
Nied. Gölzsch H.b
Ober Gölzsch H.b
Ober Hemsdorf G.H.a
Ob. Lauterbach G.b.c
Ober Losa E.F.c
Ober Mühlau F.G.a
Ober Neindorff D.E.c
Ober Birck D.b
Ob. Reichenbach G.a
Ober Schönau G.c
Ober Weischlitz D.c
Panssdorff E.a
Pfaffengrün G.b
PLAUEN E.c
Plohn H.b
Pöhl F.b
Pöhler Hammer E.F.b
Poppengrün G.H.c
Ranschbach C.b
Rebersbrunn I.b
REICHENBACH G.a
Reinhardtsgrün F.b
Reinhardtswalda C.c
Remsdorff E.c
Rempesgrün I.c
Remtengrün H.b
Reussa E.c
Röbelsgrün H.b
Reussa E.b
Reith C.c
Rodau C.d
Rodersdorff D.c
Rodewisch H.I.b
Rodlera F.b
Rosenberg E.c
Röyssnitz D.b
Röthenbach I.b
Rothenkirchen I.b
Röddisch E.b
Rotscha G.a
Rüderitz D.d
Ruppertsgrün E.F.b
Rützengrün I.b
Saurwiz F.a
Schnarrdamm I.b
Schneidenbach G.a
Schneckengrün D.c
Schörrens H.c
Schönberg C.b
Schönbrunn G.a.b
Schoßs E.F.a
Schönlind C.c
Schreyersgrün G.b
Schwandt D.c
Sich dich für H.c
Sorg bey Auerb. H.I.b
Sorge bey Plauen F.c
Sparenberg B.d
Stemßdorff E.b
Steinß C.c
Stelitz C.c
Stöckigt bey Gutenf. C.d
Stöckigt bey Ob Losa F.c
Strasberg D.E.c
Sirra D.b
Talditz E.c
Tauschwitz F.c
Teima F.c
Thierbach C.b
Thiergarten E.c
Tossen D.c
Tobertitz C.c
Thossell F.b
Treniz E.a
TREUEN G.b
Trieb bey Elsterb. E.b
Trieb bey Bergen G.c
Unt. Lauterbach G.b.c
Unt. Heinsdorff G.H.a
Unter Losa E.c
Unt. Neindorff D.E.c
Unter Schönau G.c
Unter Weischlitz D.c
Vogelsgrün I.b
Voigtsgrün F.c
Vordere Haselbrun E.b
Vorw. Lengenfeld H.b
Waldkirchen H.a
Wald Pütze G.b
Wallengrün C.b
Walch Leite F.b
Weissenfand G.b
Wernsgrün I.b
Wetzelsgrün G.b
Wildenau I.b
Wolffs Pütze G.b
Zadere E.c
Zobes F.G.b
Zschockau G.c
Zschowschwitz D.E.c

EINZELNE HÄUSER

Alaun Werck F.G.a
Alte Mauer F.c
Barthmühl E.b
Beer Heyd H.I.c
Beerlass G.b
Besser Mühl B.C.b
Bien Mühl F.G.b
Boßig E.c
Bütter Leite G.b
Capelle C.d
Culmhausser C.D.b
Demmere E.c
Druth Mühl H.b
Elßnig Hauß D.b
Ferbes Mühl F.c
Forst Mühl C.c
Geigen Mühl G.H.c
Gir E.a
Gernigrün H.I.b
Hamer Mühl H.b
Hamer Mühl F.G.b
Haupt Brunn I.c
Hartz Berg G.c
Haasen Mühl F.b
Haim I.b.c
Heydenreich E.b.c
Herrn Mühl C.b
Holtz Mühl E.b.c
Hoyers Mühl H.b
Irrigang G.H.c
Kemler E.F.c
Klapper Mühl E.c
Kreßlen Häuser G.b
Kuhn Mühl C.D.c
Lanck Hauß D.c
Leubnitz Papierm. D.c
Leopolds Mühl B.C.b
Lirchen Haußer G.b
Lochhauß E.b
Loch Hauß G.b
Loh Berg H.c
Mehltheuer D.b
Mes/Stangwerck H.b
Ober Mühl C.b
Parnlers Mühl H.b
Pa Mühl D.b
Papier M. bey Plaun E.c
Paul Mühl D.c
Pfaffen Haußer E.b
Pfaffen Hauß H.c
Pop Mühl F.c
Ring Mühl F.c
Reibolds grün I.c
Reißig E.b
Rentzsch Mühl E.b
Rosen Mühl G.b
Rosenthal E.c
Ruh Hauß. D.d
Schäferey Tannhoff E.b
Scheibe H.b
Schoten Mühl G.b
Schreyersgrün rm. G.H.b
Schwarze Mühl G.H.c
Siebenhiz D.b.c
Siebenhuz G.H.c
Stauden Mühl H.b
Tannhoff Schäferey E.b
Teich Mühl C.D.c
Torn Mühl F.b
Treier Hamer G.b
Ulrichs Mühl C.D.c
Walck Mühl H.b. G.a
Wald Hauser F.G.b
Wald Häus G.c
Weisse Mühl D.c
Wicken G.b
Wieden Berg I.b
Wiener Schäferey H.c
Zobischk I.c

AMMT PAUSA.

Ebersgrün D.b
Linde C.b
Ob. Reichenau C.D.b
PAUSA C.D.b
Unter Birck D.b
Unt. Reichenau C.D.b

EINZELNE HÄUSER

Alte Linden C.b
Mittel Höhe C.b
Ritzmann D.b
Spitzen Berg C.a.b

AMMT VOIGTSBERG

Adorff G.e
Altmannsgrün F.c
Arnoldsgr. bey Adorff G.e
Arnoldsgr. bey Schönf. G.d
Bähren Loh G.e
Bergen F.e
Berntzgrün G.H.e
Birck D.d
Blindendorff B.c
Blossenberg C.d
Böhen Neukirchen D.d
Bockwiesen D.E.e
Bösenbrunn E.d
Brambach Ober G.H.f
Brambach Unter H.f
Brunn Döbra I.d
Brodenfeld G.F.d
Burckertsgrün D.d
Carls Gasse G.e
Conradsgrün I.d
Ebersbach F.d
Ebersberg D.d
Ebersreith F.G.d
Elmat E.F.e
Einbabrunn H.e
Eichig E.d
Elster G.e
Engelhardtsgrün D.d
Eschebach G.H.d
Freyberg F.G.e
Gaßenreuth D.e
Georgengrün I.c
Georgenthal I.d
Girth G.f
Glashütte I.d
Göppelsgrün H.e
Görnutz F.d
Göttengrün G.c
Groß Zöbern D.d
Güntzen H.d
Hammer E.c
Hartmannsgrün F.c.d
Haselbrunn E.d
Hößlenteig E.e
Hemersgrün C.D.d
Heßenstein G.e
Herrmannsgrün G.d
Hohdorff H.f
Hundsgrün F.d
Jägersgrün I.c
Jägerswald G.c
Jeltengrün F.e
Jugelsburg G.e
Keßel G.e
Klein Zöbern D.d
Korna G.H.d
Kroebiß C.d
Landrust H.e
Lasteureith C.D.d
Lauterbach E.d
Leubatha G.d
Lottengrün F.G.e
Maxwitz E.c.d
MARCKTNEUKIRCH H.e
Marieneü G.d
Meßingwerck I.c
Müllereuth C.c.d
Mühlhausen G.e
Neuberg I.K.c
Neudörffel H.c
Ober Brambach G.H.f
OELSNITZ F.d
Ober Erlbach H.e
Ober Hermsgrün F.d
Ober Klingenthal I.d
Ober Maxgrün F.c
Ober Morgenröthe K.c
Ober Sasenberg I.d
Ober Triebel E.d
Ober Würschnitz F.G.d
Ober Zwota I.d
Ottengrün I.c
Pergliß D.d
Plimsgrün G.c
Planschwitz E.d
Poseck D.e
Ramoldsreith D.d
Raschau E.F.d
Raun G.e.f
Ramer Hammer G.e
Rauten Granz I.K.c
Rußdorff F.d
Sahlig G.d
Saxengrund K.c
Saxegrün D.d
Schadendeck G.e
Schillbach G.d
Schladitz F.c
Schönberg H.f
Schönbrunn E.d
SCHÖNECK G.H.d
Schönlind Dorf G.H.e
Siebenbrunn G.H.e
Stein Döbra I.d
Stein E.d
Tannbergsthal I.c
Triebenbrunn E.e
Türbel D.E.d
Turpersdorff G.c
Tirichendorff F.G.d
Troischen Reith C.d
Unt. Brambach H.f
Unt. Eichig F.d
Unt. Erlbach H.e
Unt. Hermsgrün F.d
Unt. Klingenthal I.d
Unt. Maxegrün F.c
Unt. Morgenröthe K.c
Unt. Sachsenberg I.d
Unt. Triebel E.d
Unt. Würschnitz F.G.d
Unt. Zwota I.d
VOIGTSBERG F.d
Vorw. bey Brambach G.f
Werda G.c
Wernsgrün H.e
Weydigt F.e
Wiesdorfsberg C.D.d
Willersgrün G.d
Wohlbach G.d
Wohlhausen H.e
Zaulsdorff F.d
Zettelgrün D.d
Zwotenthal I.d

EINZELNE HÄUSER

Altengrün F.e
Alte Hammer I.d
Auf der Loch G.f
Bellitz Mühl F.e
Berg Revier I.K.c
Bettel Mühl F.G.c
Birckigt D.E.e
Birck Mühl D.c.d
Bock Mühl H.d
Burckertsgr. Haus D.E.d
Buttergrund G.d
Conrads Mühl H.c
Cotten Heyda H.d
Deck Hauß H.f
Elgerts Mühl G.c
Eichig Mühl F.d
Fuchs Mühl E.d
Gosen C.d
Grün Heyda I.c
Hammer Mühl I.d
Hammer Hauß E.d
Haselbrunn H.c
Haselmühl G.d
Haseureith D.e
Häim Mühl D.d
Heinersgr. Capelle C.d
Hetzschen H.e
Hohenluxhauß I.c
Hoheureith H.d
Hohe Ofen H.I.d
Hohe Pen K.c
Höllbrücken E.d
Horlgrün G.f
Holtzmühl G.d
Holtzmühl H.e
Kandelhoff C.d
Kegel I.e
Keßel F.e
Klippe C.d
Korn Mühl G.c.d
Landsgemeine I.d.e
Lange Mühl G.H.e
Loch G.e
Mocken Mühl G.c.d
Müllenhauißer F.d
Neue Schencke F.d
Ofrau Mühl F.d
Oschberg I.d
Pötzel G.H.d
Raschauer Schäf E.F.c
Rüdel Mühl D.d
Saala Mühl F.d
Saal Hauß G.e
Sau Haußer H.I.d
Schecker Mühl D.e
Scheide Mühl G.f
Schallbacher Mühl G.d
Schlegel Mühl D.d
Schwarzerstein C.d
Sorg bey Adorff G.e
Sorg G.H.d
Spritz Mühl G.d
Spret Hauß D.E.d
Steingrün H.d
Stöckigt E.e
Sanct Peter Heide H.d
Stummer Mühl F.e
Tanzer Mühl F.d
Thal E.e
Triebelbach E.d
Weissestein D.d
Wetter Hütte H.f
Weidigt D.d
Weidlichsberg I.c
Wieden D.e
Wiesenhauß C.d
Wohlhauser Schäf H.e
Zahn Mühl G.c.d
Zech D.d
Zech D.e
Zeitz Mühl H.d
Zeunhäußer I.c
Zu Zehri G.d
Zweij Häußer am Döhlerwald I.d

REICHSFREYE HERRSCHAFT ASCHA

ASCHA F.f
Elsthausen F.e
Engerlein E.F.f
Friedersreith E.F.e
Gelmannsgrün E.F.e
Grün D.d
Grün Heyda I.c
Hammer Mühl I.d
Hammer Hauß E.d
Haselbrunn H.c

ACCURATE GEOGRAPH. DELINEATION DES AU DEN CHURFÜRSTENTH. SACHSEN GEHÖRIGEN

NEUSTADTischen CREISSES

UND DERER DARINNEN BEFINDLICHEN AEMTER

ARNSHAUCK, MILTENFURT, WEYDA UND ZIEGENRUCK,

NEBST ANDERN ANGRENZENDEN GEGENDEN

IN

AMSTERDAM bey PETR. SCHENK.

MIT KÖNIGLICH. UND CHURFÜRSTL. SÆCHS. PRIVIL.

M DCC LVII.

HERTZOGLICH SACHSEN-GOTHAISCHE

SAALFELDISCHE

GRÆFL. REUSS. GRENZE DES GRAU AMTS

FÜRSTLICH: SÆCHSL. ALTENBURGISCHE GRENZE DES AMMTS ZWICKAU

SCHWARTZBURGISCHE GRENZE

HERRSCHAFFTEN

GRÆFLICH DERER REUSSISCHEN GRENZE DES CHUR-SÆCHSISCHEN VOIGTLÆNDISCHEN CREISSES

Eine gemeine Teutsche Meile 15 zu einer Grad gerechnet

REGISTER

AMMT ARNSHAUCK.

Aßmannsdorff E.c
Arnshaugk F.c
Auma F.c
Beckhausen F.b
Borten E.c
Brandenstein B.C.d
Breitenhain D.b
Brunndorff F.c
Burschütz E.c
Burckersdorff E.b
Burg Bahna C.d
Chursdorff F.d
Colba D.c
Cossich E.c
Crossda E.c
Cötnitz E.F.c
Daumitzsch D.d
Dennstädt B.b
Dohlgau B.d
Dohlitz C.D.c.d
Dohlitz F.c
Dohlen E.c
Drobe E.d
Dreutsch E.c
Eichelle F.c
Eisroda E.c
Elsterberg C.D.d
Eoßwitz B.d
Erkerndorff B.d
Ernstengereuth D.d
Greitzen D.c
Groß Camsdorff B.d
Gutterlitz F.c
Hasla F.c
Heilgenau F.b
Elsenha E.c
Klein Camsdorff A.d
Klein Denbach C.c
Kolitz C.c
Krötpa B.d
Krotpe E.c.d
Langen Denbach C.c
Laußnitz D.c
Lehnitz E.F.c
Leubnitz F.c
Lichtenau D.c
Linda E.c
Mentz E.c
Mintz E.c
Mittelpollnitz E.c
Modernitz E.c
Molwitz E.c
Mosbach E.F.d
Mühlpollnitz F.d
Munscha F.c.d
Neudeck E.d
Neudeck F.c
Neunhofen D.c
NEUSTADT D.E.c
Niemitz D.c
Ober Oppurg D.c
Ober Pollnitz F.c
Olsen B.d
Oppitz B.C.d
Oppurg D.c
Ottmannsdorff F.b.d
Pillmasdorff E.b
Podelwitz C.c.d
Porschendorff F.c
Porstz D.c
Quaschwitz D.c.d
Rabenitz C.D.c
Reinsdorff F.c.d
Renthendorff F.b
Rockendorff B.d
Rohnau C.c
Rosendorff E.c
Sachsenburg E.c
Schortitz E.c
Schmorda C.d
Schönborn E.F.c
Schwarzenbach F.b
Spitzla B.d
Stöckewitz D.c
Sorma E.F.b
Stanau D.b
Steinbrücken E.c
Strußwitz D.E.c
Tischendorff F.c
Tranroda B.c
Trauen F.c
Treptitz F.c
Timmelsdorff F.c
Tiefendorff E.c
Weltwitz E.c
Wenigen Auma G.c
Wernburg C.d
Weyda D.c
Willmannsdorff C.d
Wittschenstein B.C.d
Wolfersdorff F.c
Wolfen wetzdorff F.c
Zilla B.d
Zwacka E.b.c

EINZELNE HÄUSER.

Anspachsmühl E.c
Bärmühl B.d
Bergermühl E.c
Brettenghausermühl D.c
Dembachermühl C.D.c
Dorffmühl C.c
Dorffmühl D.c
Dorffmühl D.E.c
Eisenschmadtmühl F.c
Erlmühl D.E.c
Grunaumühl D.c
Hamerschmidtsm. B.C.c
Hartmühl D.c
Johannismühl E.F.b
Kazenmühl C.d
Keller Haus C.c
Keselmühl F.c
Keselmühl E.F.b
Köhlhaus E.c
Kroiner Kirche B.d
Kupfer Hammer D.c
Lohmühle D.b
Lohmühle E.b
Mertensmühl E.F.b
Memmühl D.E.c
Mittelmühl F.c
Neue Schencke B.d
Neismühl D.b
Nigamühl E.c
Obermühl F.b
Obermühl E.c
Papiermühl D.c
Pechhütte C.c
Pulvermühl B.d
Pulvermühl C.c
Rosenmühl C.c
Rupitz C.d
Sanct Ulria Kirche F.c
Schäferei G.c
Schlagmühl D.c
Schleiffermühl D.E.c
Schloßmühl E.c
Schnelz Hütte D.b
Schnelz Hütte D.c
Schmeßmühl B.d
Sebachische Vorw. C.d
Sorge D.c
Teichmühl F.c
Thiemsdorff C.c
Walckmühl E.c
Waldhäuser F.c
Windmühl B.d
Windmühl F.c
Zollhaus B.d

AMMT MILTENFURT.

Crenschwitz H.b
Döschwitz H.b
Großs Falcken I.b
Miltenfurt H.b
Unthau H.b
Winckendorff H.I.b
Zoßen H.b

EINZELNE HÄUSER.

Schäferey H.b

AMMT WEYDA.

Albersdorff I.b
Berga I.b.c
Birckigt G.c
Burckersdorff G.b
Clodra I.b.c
Crimcha H.b
Culmitzsch K.b.c
Darnitz G.c
Döhlen G.H.c
Dörtzendorff G.H.c
Dittersdorff H.I.c

EINZELNE HÄUSER.

Angermühl I.b.c
Auermühl H.b
Bernsmühl G.c
Bergermühl H.b
Buchmühl G.c
Cladermühl I.b
Dürre Schaafhof G.c
Engelmühl G.c
Eulermühl I.c
Falckenmühl G.H.c
Frumpmühl G.c
Fritzchenmühl F.d
Hämmel Hof G.c.d
Hammer G.c
Hammer K.b
Hammer H.b
Hammer I.c
Hammermühl H.I.c
Haynoldsmühl G.c
Holzmühl G.c
Kazenmühl H.b
Kegelmühl E.d
Kirchhoff I.b
Kloster Ovenrith G.d
Kollermühl G.d
Krebsmühl K.c
Langemühl F.G.b
Mathesmühl H.b
Mittelmühl G.b
Mittelmühl F.a
Mittermühl H.c
Neuhoff G.b
Obermühl I.b
Obermühl H.b
Papiermühl H.b
Pappermühl H.b
Pesterlmühl G.c
Pottaschen Hütte G.c
Prellmühl G.c
Rothermühl H.b
Schäfers Lindenweis F.a
Schäferey Clodra I.c
Schäferey Berga I.b
Schäferey Wolfersdorff H.c
Schneidermühl H.c
Stelzenmühl G.d
Teichmühl G.b
Thiemsmühl G.c
Waldhaus G.c
Wiesenmühl F.G.b
Wollersdorff G.b

AMMT ZIEGENRUCK

Alten Beuten C.c
Bahren D.d
Buchta D.d
Culmla D.d
Dragnitz C.c
Dürrbach D.e
Eglitz C.d
Engla D.d
Ennig D.d
Leubke D.d
Liebengrün D.c
Lubschitz D.c
Mohna C.D.d
Neitzenberga B.d.e
Neigen Beuten C.c
Pausitza C.D.d
Posen B.d.e
Reitzengeschwend C.c
Schloß Ziegenruck D.d
Schönkirff D.d
Tauja D.d
Volckmannsdorff E.d
ZIEGENRUCK D.d

EINZELNE HÄUSER.

Alte Zschochermühl C.D.e
Borstien Schmeede C.d
Dober Hacke C.d.e
Fernermühl D.d
Fruckermühl E.d
Hackermühl C.d
Hopfgrenmühl C.d
Irdmühlsgrund D.d
Lämmerschmidte D.d
Lanckenmühl C.D.d
Lettermühl C.c
Nähermühl D.d
Neue Zschochermm. C.D.e
Papiermühl D.d
Posermühl D.d
Schlangenmühl C.d
Volckmannsdorffermühl D.E.d
Vorwerg C.D.d.e
Wahlsbürger Hammer D.e

ERKLÆRUNG DERER ZEICHEN.

Ein Churfürstl. Ammt.
A Ein Fürstl. od Gräfl. Amt.
Ein Haupt Gleite.
Ein Beij Gleite.
Ein Zoll.
Eine Stadt folgendes meist auf denen Thürmē bedeutet
Eine Superintendur.
Eine Adjunctur.
Eine Haupt Kirche.
Eine Filial Kirche, welche mit einer geraden Linea all zeit an ihrer Haupt Kirche hengt.
Eine Capelle.
Ein Städtlein.
Ein Königl. od Fürstl. Schloß.
Gräffl. od Adel Schloß.

Ein Dorff mit einer Kirche und Ritter Guthe.
Ein Dorff mit einer Kirche und Vorwerge.
Ein Dorff mit einer Kirche darauf ein Pastorat Diacon. Diese Puncta lauffen media, te od inediate zu der Kirche wohin die Orte eingepfarret.
Ein Herrn Hauß od Dorff mit einem Ritterguthe.
Ein Dorff da nur Bauer wohn.
Weset wohn Straßen und Flüße sich ziehen.
Ein Marckt Flecken oder Jahrmarckts Freyheit.
Ein Hammerwerck.
Bergwerck.
Ein Hoherofen.

Steinbruch oder Felsen.
Ein Luft Hauß.
Ein Einzeln Hauß.
Eine Pech Hütte.
Ein Kalckofen.
Eine Ziegelscheine.
Salpeter od Schmelz Hütte.
Ein Schmidt.
Herrn od Bauer Schaffe.
Ein Gasthoff od Wirths Hauß.
Eine Kleine Schencke.
Brau Gerechtigkeit ü Reihe Schanck auf denen Dörffern.
Wasser Mühle.
Breth od Schneide Mühle.
Papier Mühl.
Pulver Mühl.
Walck Mühl.
Oel Mühl.

Wind Mühl.
Wein Berg.
Brücke über Wasser.
Teich oder See.
Poßwechsel.
Landt-Straße.
Holtz oder Busch.
Ein Jäger Hauß oder Wohnung derer Forst-Bedienten.
Wüste Marcke, wo sonst ein Dorff gestanden.
Ein Vormahliges Kloster.
Ein wistes (ruinirtes) Berg Schloß.
Ein Berg.
Amnts Grenzen.

Grad Longit.

Tob. Conr. Lotter. Sculps. Aug. Vind.

ILLUSTRISSIMO PRINCIPI IOANNI GEORGIO DUCI SAXONIAE HANC THURINGIAE LANTGRAVIATUS TABULAM OMNI ANIMI DEVOTIONE OFFERT ET INSCRIBIT PETRUS SCHENK. Amst: Cum Priv:

SEPTENTRIO

MERIDIES

OCCIDENS

ORIENS

Milliaria Germanica communia.

Milliaria Gallica communia.

Accurate Geographische Delineation des Hochf: Sachß AMTES WEISSENFELS

Nebst allen darzu gehorigen Stadten Flecken Dorffschafften wie auch etlichen angræntzenden Orten.

Gestochen von Petr Schenk in Amsterdam mit Königl: und Churfürstl: Sächß: Privilegio

REGISTER

derer auff dieser Charte befindlichen Orte im AMTE WEISSENFELS

Aue ____ E. d
Augritz ____ D. d
Auleröff ____ E. d
Bäuditz ____ C. c
Baudritz ____ B. d
Bibritz ____ B. d
Bohrau ____ D. d
Bohrau ____ D. d
Borau ____ D. d
Borrentz ____ F. d
Brießdidt ____ C. b
Breßdritz ____ D. d
Burckau ____ E. d
Burckersen ____ C. b
Bößendorff ____ C. d
Cämmeritz ____ C. c
Cleben ____ D. c
Corbetha Gr: ____ D. b
Corschütz ____ E. d
Crimbitz ____ F. d
Crollwitz ____ D. d
Dagrig ____ D. d
Dölben ____ D. d
Dragma ____ E. d
Dewelsdorff ____ D. d
Döbern ____ D. d
Dräschwitz ____ D. E. d
Dombien ____ F. c
Draschwitz ____ F. d
DROYSIG ____ D. d
Frohneuda ____ D. E. d
Gutenritz ____ D. E. d
Geuchau ____ B. c
Gladitz ____ D. E. d
Gnaditz ____ F. c
Gnieberdorff ____ D. c
Gorsmenitz ____ E. d
Göttewitz ____ E. d
Goldschau ____ B. d
Goseren ____ B. d
Gruntzschütz ____ D. c
Greißlau Ober ____ C. c
Greißlau Unter ____ C. c
Gröbitz ____ C. c
Grützschen ____ E. d
Gr: Treptewitz ____ E. d
Gr: Gramma ____ E. d
Gruhna ____ F. c
Haugsdorff ____ C. d
Hasel ____ D. e
Helmsdorff Gr: ____ B. c
Kl: ____ B. c
Holtzweitz ____ D. d
Hohndorff ____ C. d
Kauckau Ober ____ C. d
Unter ____ C. d
Kauernitz ____ B. d
Kayna Gr: ____ C. a
Klein ____ C. a
Kambsberg ____ B. d
Keitzschütz ____ E. d
Kirchhütte ____ E. d
Kischlitz ____ A. B. e
Kemmelhoffen ____ B. e
Kirpien ____ D. e
Kobitzsch ____ C. d
Kösseln ____ D. c
Köttschau ____ D. c
Kospitz ____ C. d
Kräselau ____ D. b
Krausewitz ____ C. c. d
Kretzschau ____ E. d
Kretzschowe ____ E. d
Krichau ____ D. b
Krösnitz ____ D. e
Kühnitzsch ____ E. d
Kuckeritz ____ C. d
Lößnitz ____ D. d
Langendorff ____ C. c
Lauenwitz ____ D. c
Leyau ____ D. d
Leißling ____ B. C. c
Lindau ____ B. C. c
Litzkewitz ____ B. d
Lobetzsch ____ B. a
Lötzsch ____ D. d
Lohsau ____ D. d
Lotzen ____ F. d
Luckenau ____ E. d
Mannsdorff ____ F. E. c
Marckröditz ____ E. d
Martenwerben ____ D. b
Mertzwitz ____ A. d
Meyhen ____ A. d
MORLSEN ____ E. d
Mutzling ____ E. d
Mutzschau ____ E. d
Naschhof ____ E. d
Nauthern ____ E. d
Neutzschütz ____ B. d
Nellschütz ____ D. c
Neßau Ober ____ D. c
Unter ____ D. c
Neu Augustusburg ____ D. c
Neu Pollschütz ____ D. c
Nichtau ____ E. d
Nöbelitz ____ E. d
Nennewitz ____ E. d
Obschütz ____ B. c. d
Oberpöll ____ B. d
Oberbach ____ B. d
Pauschau ____ D. d
Petewitz Gr: ____ D. c
Kl: ____ D. c
Pötzkendorff ____ D. c
Pöchendorff ____ D. d
Plannschütz ____ D. d
Portewitz sache Pernitz ____ C. d
Pobehuls ____ D. e
Pöltz ____ B. d
Pöschütz ____ B. d
Pfeyschütz ____ D. d
Predel ____ F. d
Pretzsch ____ D. c
Preßen ____ D. d
Prittitz ____ D. d
Prießnitz Gasse ____ D. c
Pressen ____ F. d
Quetzau ____ E. d
Quenitz ____ E. d
Rathewitz ____ B. c
Reichertswerben ____ C. b
Reußen ____ E. d
Reußen ____ C. d
Rüssen ____ E. d
Rödichen ____ B. c. d
Rosbach ____ D. c
Roda ____ C. c
Rammendorff ____ C. c
Rautmannsdorff ____ C. c
Radelsdorff ____ B. c. e
Rambach ____ D. d
Schleben ____ B. d
SCHKOLEN ____ A. B. d
Schleckwe ____ D. c. d
Schlenitz ____ D. d
Schmeckdorff ____ B. d
Schertau ____ D. d
Schwertzau ____ E. d
Schwedritz Ober ____ D. d
Unter ____ E. d
Schgrödchen ____ D. d
Seelau ____ D. c
Seußlitz ____ B. d
Sökeritz ____ F. c
Stein Grima ____ F. c
Steben ____ C. d
Stoltzenhayn ____ C. c
Storckau ____ E. d
Spröcken ____ E. d
Tacka ____ E. d
Tauerwerben ____ E. d
Tillchau ____ E. d
TEUCHERN ____ E. d
Thräben ____ E. d
Thierbach ____ D. d
Trebnitz ____ C. c. d
Trebnitz ____ C. c. d
Uebritz ____ E. d
Waldau ____ C. d
Weau ____ D. d
Weickeldorff ____ C. d
Wessenfeld ____ D. c
WEISSENFELS ____ C. d
Wengelsdorff ____ D. c
Werndorff ____ D. e
Wethau ____ B. c
Wetter Zeube ____ D. d
Weyda ____ E. d
Wiedebach ____ C. d
Wilschütz ____ E. d
Wilschütz ____ A. B. e
Worschen Ober ____ D. c
Unter ____ D. c
Wurckau ____ E. d
Zangenberg ____ C. d
Zauckeritzdorff ____ C. d
Zedlitzschen ____ C. d
Zembschen ____ C. c
Zetzsch ____ E. c
Zerbitz ____ D. c
Zerbau ____ B. c
Zschepelitz ____ B. d
Zscherpitzau ____ B. d
HOLTZER ____ B. d
Bäumen Höltz ____ E. c
Baumgen ____ D. E. d
Brunkberg ____ B. C. d
Chemnitz Holtz ____ C. B. d
Debegra ____ B. d
Dürrenwitz ____ D. d
Eich Holtz ____ B. C. d
Emgrund ____ C. d
Espich ____ C. d
Fraire Holtz ____ D. c
Geist Holtz ____ C. A. d
Grichte ____ B. d
Gröbne Höltzgen ____ D. b. d
Gröse Holtz ____ D. d
Hahn ____ B. d
Haumburg ____ D. d
Höge Holtz ____ B. d
Hohe Holtz ____ D. e
Hörge Holtz ____ D. d
Hasse Holtz ____ D. d
Kayser Holtz ____ D. c
Kühne Holtz ____ B. c
Kayser Holtz ____ E. F. c
Klug ____ C. d
Lagdt ____ B. d
Leine ____ B. d
Lindigt ____ B. C. d
Lohgrund ____ C. d
Lohe ____ A. B. d
Lothe Holtz ____ B. C. d
Lose Holtz ____ D. d
Meß Holtz ____ B. d
Mosergen ____ C. d
Mühlit Holtz ____ C. c
Ober Holtz ____ D. d
Obschützer Holtz ____ B. c. b
Oster Holtz ____ C. c
Pansser Holtzgen ____ C. c
Peters Holtz ____ C. c
Pfeffen Holtz ____ C. d
Pfarr Holtz ____ D. d
Pöltzer ____ D. d
Probst Holtz ____ D. d
Rahmen Holtzgen ____ D. d
Ramesche Höltze ____ D. d
Reethe ____ D. d
Rennen Holtz ____ D. d
Rollenbeer ____ D. d
Schertzau Holtz ____ D. d
Speckberg ____ D. c
Stadenhayn ____ D. c
Sorbitz Holtz ____ D. c
Stempel Holtz ____ D. c
Tauberge ____ D. c
Werbitz ____ D. c
Wilschützer Holtz ____ E. c. d
Zaubenander ____ D. d
BERGE ____ D. d
Auguste Hügel ____ D. c
Bader Hügel ____ D. c
Reckerlin Hügel ____ D. c
Bohrn Hügel ____ C. b
Buchritz Hügel ____ E. c
Gerade Hügel ____ C. c
Geleite Hügel ____ C. c
Güldene Berge ____ C. c
Hoch Berg ____ E. d
Hirsch Hügel ____ D. b
Lowe, Schneide M: ____ C. b
Kirch Berg ____ C. c
Kayser Berg ____ C. c
Lauche Hügel ____ C. b
Lauden Hügel ____ C. b
Leh Hügel ____ C. b
Mühl Berg ____ C. b
Oster Hügel ____ C. c
Sand Hügel ____ C. b
Sauer Hügel ____ C. b
Silben Hügel ____ B. c
Stein Berg ____ E. d
Stein Brüche ____ E. d
Thon Gruben ____ E. d
Wach Hügel ____ E. d
Weyder Hügel ____ E. d
Wirscher Hügel ____ E. d
Zeisig Hügel ____ E. d
Zechers Hügel ____ D. b
EINZELNE HÄUSER ____ D. d
Anger Mühl ____ F. d
Böra Mühl ____ F. d
Mühlen Mühl ____ F. c
Brucken M. ____ C. c
Burgwerdische M: ____ C. c
Bielich M: ____ C. c
Bischofes M: ____ E. d
Bogens Mühl ____ C. c
Gloß Brück ____ C. d
Hegne Schencke ____ C. c
Hirsch Mühl ____ C. d
Förstgen Mühl ____ C. d
Gaschütz ____ C. d
Gossen Mühl ____ C. d
Hermen Mühl ____ C. d
Holtz Mühl ____ B. e
Kauschutzer Mühl ____ B. d
Kemnitz Mühl ____ B. d
Kleyn M: ____ B. d
Lindauer M. ____ B. c
Loch Mühl ____ B. d
Lotz Mühl ____ B. d
Neuschencke ____ D. d
Ober Mühl ____ D. d
Ost Mühl ____ D. d
Pfeffer Mühl ____ B. c
Plassen Mühl ____ B. d
Rauchs Mühl ____ B. c
Rette Mühl ____ B. d
Rothe Mühl ____ B. d
Schleb Mühl ____ B. d
Schlöbitzer M. ____ B. d
Siren ____ B. d
Teich Mühl ____ B. d
Teuscher M. ____ B. d
Trempitz ____ B. d
Unter Mühl ____ B. d
Wasen Mühl ____ B. c
Weyda Mühl ____ B. d
Wimmel M. ____ B. d
Wittekindische M. ____ B. d
Wiesen Mühl ____ B. d
Wüste Kirche ____ B. d
WASSER ____ D. d
Alte Saale ____ D. b
Augrit Bach ____ D. d
Blau Graben ____ D. c
Gorck Bach ____ B. c
Gründ Bach ____ C. c
Grick Bach ____ C. c
Grahnen Bach ____ E. d
Hasel Bach ____ D. d
Hasler Teich ____ D. d
Kalten Bach ____ D. d
Klingen Bach ____ D. d
Leine Bach ____ C. d
Mühl Teich ____ D. d
Mönchs Bach ____ D. d
Nöbitz Bach ____ D. d
Ober Teich ____ D. d
Osterfeldische Bach ____ C. d
Preßner Bach ____ D. d
Quelle ____ C. d
Ramsch Bach ____ D. d
Rick Bach ____ D. d
Rößitz Bach ____ B. c
Saale ____ C. d
Scheck Bach ____ D. d
Schert Bach ____ D. d
Stein Bach ____ D. d
Verwerrs Teich ____ B. d
Weyda ____ D. d
Zschacken Teich ____ D. d
ANGRENZENDE ORTE
Begendorff ____ B. a
Braudelsdorff ____ B. c
Buchheym ____ B. c. e
Bretendorff ____ D. c. e
Dobergast ____ D. c
Delitz ____ D. b. c
Delitz Kese Kirch ____ D. b. c
Dethen ____ A. B. e
Droplitz ____ F. d
Dobritzen ____ B. d
Gaße ____ B. c
Hohendorff ____ D. d
Grana ____ E. d
Grisen ____ B. a
Geckeritz ____ B. c
Gorschen ____ B. d
Gnetzk ____ B. d
Gröben ____ D. d
Gr: Göhren ____ D. d. e
Hamelen ____ B. d. e
Haumburg ____ E. d
Kl: Corbetha im Rißbach ____ D. b
Kl: Corbetha ____ D. b
Kaltzschen ____ E. b
Kerckendorff ____ B. C. a
Medelsheim ____ E. c
Mockenau ____ E. c
Mertzburg ____ E. c
Marckröditz ____ E. c
Nessa ____ E. d
Nieder Franckleben ____ C. d
Oelitz ____ D. d
Ober Franckleben ____ C. a
Ob: Ksl: Runstede ____ C. a
Osida Kl: ____ E. d
Pleha ____ C. e
Petersen Gr: ____ D. b
Kl: ____ D. b
Pöhles ____ D. b
Pessenhayn ____ B. c
Pasa ____ E. d
Panckritz ____ B. b
Rosbach ____ B. c
Salzau ____ E. c
Sautzschen ____ D. e
Schkauditz ____ D. e
Schenburg ____ B. d
Seußlitz ____ B. d
Schkeritz ____ B. d
Spröse ____ E. d
Stöckwitz ____ E. b
Thorgarten ____ E. c
Waldenhayn ____ B. c
Werndorff ____ B. c
Wilschütz ____ B. d
Wüste Schenck ____ B. d
ZEITZ ____ E. d
HOELTZER
Aue ____ E. d
Alt Holtz ____ E. d
Busch Holtz ____ B. d
Kirch Holtz ____ B. d
Lehmen ____ B. d
Mittel Holtz ____ B. c
Rothe Holtz ____ B. c
Rothe Holtz ____ B. c
PFLEGK
Groß Teich ____ F. c
Schneckreich ____ B. c
Steinbrücke ____ D. c
WASSER
Elster ____ F. d
Geisel Bach ____ C. a
Hahl Graben ____ E. d
Schwencken Bach ____ F. d
EINZELNE ORTE
Dethen Mühl ____ B. c
Kese Mühl ____ D. d
Forst Kauß ____ E. d
Hirsch Mühl ____ D. d
Kese Kirch ____ B. d
Krogpen Mühl ____ B. c
Lyschaus in Weyditz ____ F. d. e
Oelitz Mühl ____ B. c
Stuntz Mühl ____ B. c
Teich Kauß ____ C. a

ERKLÄRUNG DERER ZEICHEN

Ein Marckt
Ein Vorwerg.
Ein Fürstliche Residentz
Ein Hauß
Ein Dorff da nur Bauer
Ein Furstl: Weissenfels Amt
Ein Furstl: Zeitzisch Amt
Ein Beygleite
Eine Grosse Stadt
Ein Hoff Prediger. Ein stifft
Eine Superintendur; so ist eine Haupt Kirch an Thurn zu kenne, So ein Filial welches allzeit mit einer —— Gruden Linie an seiner Haupt Kirche hanget.
Eine Capelle.
Königl: oder Furstl: Schloß:
Graefl: oder Adel: Schloß
Was Durchstrichen is bedeutet ruinirt
Ein Stadtlein, Ein Dorff mit Kirch und Ritter Guth,
Dorff mit Kirch und Vorw:
Ein Dorff mit einer Kirch
Thurnitz Ein Pastorat, Diaconat:
Churfurstl: oder Furstl: Consistorial Orden. Adel: Loben, Rathe
Lehn. Diese Puncte lauffen zu der Kirche wohin die Orte eingepfarret. Ein Dorff mit einen Ritter Guthe,
Amt sessig. —— Die Adel: Unterthanen konen mit solchen Linien an ihre Herrschafften Guther geschlungen werden.
Ein Schloß
Ein Steinbruche.
Ein Lusthauß.
Ein einzeln Hauß.
Eine Zeigel Scheune
Kalck Offen.
Ein Smide, Herrn.
Bauer Schaffe, Ein Wirthshauß.
Bedeutet daß die Bauern selbst Brauen und schencken dürffen.
Eine Wasser Mühl
Schneide M: Papier M:
Pulver M: Walck Mühl.
Wind M: Wein Bau Berg
Obst Bau. Brücke über ein Wasser. Teich.
Grunde. Landstraß.
Holtz oder Busch.
Ein Berg.
Eine Kirche zu gantz allein stehe —— Amts Grantze. Dieß kan alle zeit bey einer Sache ein Signum Dubium bedeuten, wen die Sache disputirlich, und noch nicht ausgemacht

ACCURATE DELINEATION des zu dem THÜRINGISCHEN CREISSE gehöhrigen AMMTES FREYBURG.

nebs darinnen befindlichen Orten auch Angrenzenden Gegenden Geographice entworffen in Amsterdam by PETRUS SCHENK. mit Königl. und Churfürstl. Sachss. Privilegio 1754.

Register AMMT FREYBURG.

Albersroda – E,F,c.
Alnsdorff – C,d.
Altenburg – F,e.
Altenroda – D,d.
Balgstädt – F,d.
Baumersroda – F,d.
Bedra – C,c.
Brandersroda – F,G,d.
Braunsdorff – H,c.
Birckigt – D,d.
Burg Scheidunge – E,d.
Caltzendorff – E,c.
Carsdorff – E,c.
Chrahwinckel – D,E,d.
Crumpa Nieder – C,c.
Crumpa Ober – C,c.
Döbichau – C,d.
Dorndorff – E,d.
Dröbsdorff – D,E,d.
Ebersroda – F,d.
Eptingen – C,c.
Eylau – C,d,e.
Flemingen – F,e.
Freyburg – F,d.
Freyb. Schloß F,G,d.
Gehüffee – E,c.
Geisslröhlitz – C,c.
Gellwitz – D,c.
Gleina – E,F,d.
Gosseck – G,d.
Gosseck Klein – G,d.
Gosseck Schloß – G,H,d.
Götzen – E,d.
Grissendorff – G,c.
Groeckstädt – D,c.
Größnitz – F,de.
Grust – G,d.
Jena Groß – F,G,d.
Jena Klein – F,e.
Iudendorff – E,c.
Kümmeritz – G,c.
Kirchscheidungen E,d.
Klein Eichstädt – D,c.
Klein Kayna – H,c.
Krautdorff – D,c.
Laucha – E,d.
Lethe – G,d.
Liederstädt – D,c.
Lunstädt – H,c,d.
Lückendorff – G,c.
Marckroliz – G,d.
Möckerling – G,c.
Mönchenroda – F,d.
Mücheln – F,G,c.
Nällendorff – H,d.
Nebra – D,c,d.
Neumarck – G,H,c.
Nißmitz – F,d.
Nieder Eichstädt – F,c.
Nieder Schmon – D,c.
Ober Eichstädt – F,c.
Ober Schmon – C,D,c.
Ober Wündsch – F,c.
Ober Winckel – D,E,d.
Oechlitz – F,c.
Pedelstädt – G,H,d.
Pfoßnitz – E,d.
Pödelist – G,d.
Prödix – D,c.
Reinsdorff – D,c.
Rittersdorff – G,H,c.
Rossendorff – F,d,e.
Roßbach – F,e.
Sanct Michelis – F,c.
Sanct Ullrich – F,c.
Schalckendorff – G,c,d.
Scheltzt – G,e.
Schlebereda – F,G,d.
Schmirma – F,c.
Schnellroda – E,F,c.
Schortau – G,e.
Spielberg – D,c.
Stedten – F,e.
Steigra – E,c.
Stöbnitz – F,G,c.
Thalwinckel – D,d.
Vitzenburg – D,c.
Wingen Groß – C,d.
Wingen Klein – C,D,c.
Weissen Schirmbag C,D,c.
Weischütz – E,F,d.
Wenden – F,G,c.
Wennungen – D,E,d.
Wernsdorff – H,c.
Wetzendorff – D,E,c.
Wilsdruff Groß – F,d.
Wilsdruff Klein F,e.
Wipach – D,d.
Zeuchfeldte – G,d.
Zingist – D,c.
Zingist Klein – D,c.
Zetzdorff – H,c.
Zöbigker – C,c.
Zorbau – G,c.
Zscheiplitz oder Weissenburg – F,d.

HOELTZER.

Altenburg – C,d.
Alte Gichte – G,d.
Anger Holtz – F,G,d.
Bircken – G,c.
Bornthal – E,d.
Bornthal – G,d.
Brandersroder Holtz F,G,d.
Brücken Holtz – F,d.
Bucht – C,c.
Burg Holtz – G,d.
Closter Holtz – G,d.
Entzberg – E,d.
Freyburgk Forst C,c.
Gesange – G,d.
Grund Holtz – G,d.
Hacken Holtz – G,c.
Hahn – G,d.
Hahn – E,d.
Hahn – D,d.
Heydelberg – D,d.
Hinter Holtz – F,c.
Huthenberg – E,d.
Katzenthal – G,d.
Kehr Holtz – D,d.
Kiebitz – F,d.
Klinge – F,d.
Kötschenbusch – C,c.
Krahholtz – F,c.
Langeberg – F,d.
Lange Leite – G,d.
Lohe – E,c.
Lohe – F,d.
Luntzenberg – D,d.
Merßburgs Holtz E,F,c.
Mittel Holtz – F,c.
Muchlysche holtz – F,c.
Muhl Holtz – D,d.
Mühl Holtz – F,d.
Nöbrische Holtz – C,d.
Neue Gichte – F,d.
Nissenberg – F,d.
Pfarrholtz – E,d.
Reissen – F,d.
Rodichen – G,d,e.
Schmonscheberg D,c.
Sibitsch Busch – C,c.
Stein hügel – F,d.
Taubenheims Ho. G,d.
Teich Berg – C,c.
Teufelsgraben – G,d.
Todenthal – F,e.
Wartehügel – C,c.
Wartte – D,d.
Winterleite – E,F,c.
Ziegen Holtz E,F,c.

BERGE.

Bockberg – D,c.
Bürgberg – D,c.
Diesenberg – D,d.
Dörlingsberg – E,d.
Erdberg – C,D,d.
Großehügel – G,c.
Haynberg – F,G,d.
Hattbaum hügel E,c.
Huthhügel – H,d.
Jucksberg – D,d.
Kalckhügel – G,d.
Katzenhügel – E,d.
Kirchberg – E,d.
Kuhberg – D,d.
Marien Berge – F,d.
Mühl Berg – E,d.
Neudeck berg – D,d.
Schortauer hügel G,c.
Stein Klippe – C,c.
Teufels stein – D,d.
Wachhügel – F,d.

WASSER.

Eichstädter bach F,c.
Gösel – G,c.
Leiche Bach – G,c.
Prödix Bach – C,c.
Saala Fluß – G,e.
Schmon Bach – D,c.
Siedebach – D,c.
Vstruth Fluß – E,d.

EINZELNE HAUSER.

Bircke schäferey – C,c
Buschmühl – D,c
Probstorfermühl E,d
Eichstädter warte – F,b,c
Flohreißmühl – F,c
Fehrhauß – G,e
Fischerhauß – G,d
Friedenthal – G,d
Gottes Acker – F,d
Grabenmühl – D,c
Kalckofen – F,G,d
Kirche bey Pfoßnitz E,d
Mücke – F,d
Schauffhoff – G,d
Schloßmühl G,H,d,e
Springsmühl – F,c
Toppendorff – E,F,d
Vorwerg Lohe E,c,d
Weiße Schwaan – D,d
Zodenbachermühl E,d

WÜSTEMARCKE.

Barrwindsch – F,G,c.
Biensdorff – C,c.
Burckersroda – E,F,c
Bröstig – G,H,d
Doppadel – F,c
Dreußig – G,H,d
Gestewitz – G,d
Harteroda – E,c.
Hohndorff – C,c.
Naußtädt – F,c.
Petersroda – E,c.
Pinsdorff – E,c.
Rödel – F,d
Schlagwitz – H,d.
Steuerstädt – E,c,d
Windhausen – E,c.
Wilsdorff – F,c.
Wolbitz – E,c.
Zeckram – F,c.
Ziegendorff – G,c
Zwanzig – F,c

ERKLAERUNG

A Ein Ammt
Ein Geleite
Eine Stadt
Eine Superintentur
Eine Haupt Kirche
Eine Filial Kirche welche mit einer gerader Linga an ihrer Haupt Kirche hanget
Eine Cappelle
Ein Städtl:
Ein Fürstl: Schloß
Ein Gräffl. oder Adel Schloß
Ein Dorff mit einer Kirche und Rittergutthe
Ein Dorff mit einen Vorwerge
Ein Dorff mit einer Kirche darauff

DERER

Ein Pastorat
Diaconat
diese Puncte lauffen zu der Kirche wo hin der ordt ein gepfarret
Ein Herrnhauß, oder Dorff mit einen Rittergutthe
Schrifft Sassig
Ammt Sassig
Ein ordt wo ein Vorwerge so besser als sonst ein gewönliches Bauerhauß
Ein Dorff wo nur Bauerhausser
Ein Einzeln hauß
Weisst wohin Strasse und Flüsse sich ziehen
Steinbruch
Ein Lust hauß

ZEICHEN

Ein Ziegel Scheune
Ein Kalck Ofen
Ein Schmidt
Herrn Schaffe
Bauer Schaffe
Eine Kleine Scheneke
Ein Gasthoff
Eine Wasser Mühle
Eine Breth Mühle
Eine Oel Mühle
Eine Walck Mühle
Wind Mühle
Weinberge
Brücke über ein Wasser
Teich oder See
Post wechsel
Land Straße
Höltz oder Waldt
Eine Wüste Marcke oder Dorff
Salpeter hutte
Ein Jager oder Forsthauß
Ein Berg
Ammts Grenzen

Eine Gemeine Teutsche Meile.

XXXIV Grad Longit. A 5 B 10 C 15 D 20 E 25 F 30 G 35 H 40 I 45 K 50

LII Grad Latgit.

ACCURATE GEOGR. DELINEATION des zu dem THÜRINGISCHEN CREIS gehörigen AMMTES ECKARDTSBERGA

Nebst allen daran grentzenden u. andern Gegenden.

In Amsterdam by PETRUS SCHENK mit Königl. u. Churfürstl. Sächs. Privilegio. M DCC LVII.

REGISTER

AMT ECKARDTSBERGA

Allerstädt G.b
Alten Beichlingen E.b
Alten Gönne I.e
Auerstädt I.d
Bachra F.b
Backleben E.b
Battgendorff E.b
Bernsdorff H.b
Biebra I.b
Bieleroda G.b
Braunsroda H.c
Bucha H.b
Burg Holzhaußen H.c
Burckertsroda K.c
Burgau H.I.c
Burg Heßler K.c
Burgwenden E.F.b
Cahlwinckel H.b
Closter Donndorff F.a
Closter Heßler I.c
Cölleda E.b.c
Crahwinckel I.b
Dermsdorff D.b
Dittersroda I.K.c
Donndorff F.a
Eckardtsberga I.c
Eckardtsberga Schloß I.c
Ellersleben F.c
Eßleben H.c
Franckeroda I.c
Frohnsdorff D.c
Garnbach F.b
Goldbach H.d
Großnitz I.c
Großen Mondra E.F.b
Groß Neuhaußen E.c
Hemleben D.E.b
Henschleben A.B.c
Herrn Gosserstädt H.c
Hirschroda K.b
Hohndorff K.c
Holzhaußen H.I.c
Kalbitz I.b.c
Klein Roda F.a
Klein Neuhaußen E.c
Ködderitzsch H.d
Langenroda F.a
Lößnitzen I.e
Leubingen D.b
Leutenthal G.d
Liebstädt G.d
Loßa G.b
Mallendorff H.I.c
Marienthal Kloster H.I.c
Mühlingsdorff H.c
Nerckwitz I.e
Neu Gönne K.e
Neu Süß F.a
Nirmsdorff H.d
Ober Reißen G.d
Orlishausen D.c
Ostermundra F.b
Pleißern I.c
Porstendorff K.e
Rannstädt I.d
Rettgenstädt F.b
Rödichen I.e
Roldisleben F.c
Roßleben G.a
Rothenberga G.b
Rudersdorff G.H.c.d
Sachsenhaußen G.d
Schaaffau G.b.c
Saubach H.b
Schillingstädt D.b
Schimmel I.c
Schloß Beichlingen E.b
Sehma H.c
Steinbach I.b
Steinburg H.c
Stödten D.c
Tauhardt H.b
Thüßdorff H.c.d
Trömßdorff H.c.d
Vehra B.c
Wallenroda H.I.b
Wiehe G.b
Widdersroda G.g
Wilcheroda H.I.c
Wohlsborn G.d
Wollmerstädt G.b
Zeißdorff G.b
Ziegelroda G.a
Zwätzen I.K.e

HOELTZER.

Bachschlappe H.I.c
Beichlingische Berg E.b
Buch Berg H.b
Carss Holz H.b
Closter Holz H.c
Closter Holz F.a
Creutzberg F.b
Eichberg H.b
Ellerbach H.c
Gänse Halß I.c.d
Gemein Holz K.c
Gemein Heyde E.F.b
Gieren I.c
Gosserstädter Holz H.c
Graben Holz K.e
Gucksberg H.b
Hechendorffer Forst F.b
Heydelberg H.I.c
Hinter Platte I.K.e
Hinterweydigt K.L.e
Hirschbach H.c
Höfeholz H.b
Holzberg I.b
Huthenberg G.b
Iupe H.c
Karnberg F.b
Kuchen Hölzer E.G.b
Kulthal H.b
Landgrafen Holz I.c
Liebstädter Holz G.d
Linde Lohe I.c
Lohe E.b
Lohe Holz G.b
Loßische Holz G.b
Metzen Holz I.K.c
Mittelberg H.c
Möckeritz I.c
Möllerische Holz G.H.b
Mönchenberg I.c
Monchen Holz F.b
Mühl Holz I.K.e
Nasch Berge I.e
Ottenberg H.I.c
Pfarrholz H.I.c
Probststeig I.c
Raths Holz G.F.b
Schenckenthal I.b
Sorge D.b
Steinthal G.b
Sommer Leitz I.c
Sumpf H.c
Steinburgische Holz H.c
Tauhardtische Holz G.H.c
Teuffelsthal I.b
Thiergarten H.b
Vorder Platte K.e
Weingarthen H.b
Wertherische Forst F.b
Weydigt K.L.e
Wischroder Holz H.I.c
Wützlebische Holz F.G.b
Wurmberg H.c

BERGE.

Bärenhügel G.e
Bornberg F.G.b
Dreyzeinberge I.b
Finne F.b
Galgenberg D.c
Galgenberg I.c
Garttenberg F.b
Holzspitze G.b
Katzenberg F.b
Leonhardtsberg H.c
Leubinger Hügel D.b
Löbenhügel E.F.b
Lobesberg C.b
Loheberg F.c
Monderburg E.F.b
Orlas Berg H.b
Ohrauberg H.I.c
Pfinn oder Finnberg F.b
Rotheberg E.b
Sachsenberg
Schadenberg H.b
Schloßberg I.c
Schmucke E.b
Segelsberg D.E.b
Spitze Huth I.b
Stephansberg H.c
Vorder Koppie I.b
Wachhügel I.c
Wachhügel H.d
Weinberg G.d.e
Weinberg D.c
Windenburg E.b

WASSER.

Allerstädter Bach G.b
Alte Saale K.e
Anspanner Teich H.b
Bauchborn I.e
Buchbach G.b
Burgauer Teich H.c
Dorff Teich H.c
Emßbach E.d
Frauenbach D.E.c
Grob Born E.b
Große Teich G.F.a
Hahnbornbach E.b
Haselbach I.K.c
Hasenborn G.F.b
Katzthal Teich H.b
Klesterbach G.b
Loßgraben G.a
Loßerbach G.b
Molde D.b
Mühlbach D.E.c
Oel Teich G.b
Rosenbach G.F.b
Saala Fluß K.d
Saubach H.b
Schaaff Bach F.b
Seebach H.I.c.d
Steinbach I.b.c
Streit See D.E.b
Wieher Bach G.b

EINZELNE HAUSER.

Alte Hart Kirche K.b.c
Angermühl I.b
Backlebische mühl E.b
Buchmühl I.b
Capellenmühl I.b
Closter mühl E.b.c
Döbende mühl E.F.b
Eberstädtermühl I.d
Gasthoff bey Porstendorff K.e
Hahnmühl H.I.b
Hoßpital Eckardtsberga I.c
Kühlebraun H.b
Kutschmühl I.c
Leubingermühl C.D.b
Lindenberg Schäferey I.c
Loßermühl G.b
Lufthauß F.b
Margeroda (Schäferey u. Gasthoff) H.c
Oelmühl E.b
Oelmühl I.b
Pfortenmühl E.b
Rothenberg mühl G.b
Stadtmühl E.b.c
Tauhardtsche wind M. H.b
Wettelmühl E.c
Weydenmühl E.b.c
Windm. bey Donndorff F.a

WÜSTE MARCKEN.

Althausen E.c
Dreyroda K.c
Engleben B.c
Erdersroda K.c
Harfurth H.b
Harteroda K.b.c
Heyderoda
Hirschbach F.b
Kulthausen H.b
Kutschdorff I.c
Längen Esse D.b
Nauitzt I.b
Nauroda I.b

ERKLÄRUNG DERER ZEICHEN.

- Eine Stadt
- A Ein Ammt
- Ein Städtlein
- Zoll, Geleite
- Ein Herrn Hauß od. Dorff mit einer Ritterguthe und Kirche
- Ein Dorff mit einem Ritterguthe
- Ein Dorff mit einer Kirche und Vorwerge
- Ein Dorff mit einer Kirche
- Ein Vorwerge
- Ein Dorff da nur Bauern wohnen
- Eine Wüste Marck wo vor diesen ein Dorff gestanden

- Eine Superintendur
- Ein Pastorat
- Ein Diaconat
- Vormahliges Kloster
- Ein Königl. od. Fürstl. Schloß
- Grässl. od. Adel. Schloß
- diese Puncta zeigen wohin die Orte eingepfarret
- Eine Filial Kirche welche allzeit mit einer ——— Linea an ihrer Haupt Kirche henget
- Ein Einzeln Hauß
- Ein Gasthoff od. Wirths H.
- Eine Kleine Schencke
- Ein Jäger Hauß oder Wohnung derer Forst Bedienten

- Herrn Schäferey
- Bauer Schaafe
- Wasser mühl
- Walck M.
- Oelmühl
- Schneid M.
- Papier M.
- Wind Mühl
- Pech Hütte
- Ziegel Scheune
- Wein Berg
- Postwechsel
- Straßen

- Flüsse od. Bäche
- weiset wohin Straßen und Flüsse sich ziehen
- Teich oder See
- Bruch, Morast Sumpf
- Ein Berg
- Holz od. Busch
- Ammts Grenze
- Wüste Kirche, Capelle
- Eine Glaß Hütte

Eine Gemeine Teutsche Meile.

NORD — XXXIV Grad Long. — SUD — OST — WEST — 51 Grad Latit.

Accurate Geographische Delineation des Zudem Churſæchsischen Thüringen Gehörigen Ammtes Langensaltza Nebſt der Gahn Erbschafft Treffurth, Voigtey Dorla, und dem Fürstl: Schwartzburgl: Ammte Ebeleben. ingel: Schernberg, und der Freyen Reichsstadt Mühlhausen Territorio auch allen andern dar angrenzenden Gegenden.

In Amsterdam by Petrus Schenk mit Königs: und Churfürstl: Sächss: Previlegio 1754.

Register Ammt Langensaltza

Aldstædt ..... E.d.
Alten Gottern ..... F.c.
Billeben ..... G.H.b.
Blanckenburg ..... H.bc.
Botenheiltingen ..... F.c.
Cammer Forst ..... D.cd.
Ebeleben ..... GH.a.
Falcken ..... B.d.
Flarchheim ..... D.cd.
Freyen Bessingen ..... H.b.
Großen Burschla ..... A.d.
Großen Weißbach ..... F.c.
Großen Gottern ..... E.c.
Groß Uhrleben ..... H.c.
Grumbach ..... F.d.
Hauß Sömmern ..... I.c.
Heldra ..... A.cd.
Henningsleben ..... FG.d.
Herrolds hausen ..... E.c.
Holtz Süßra ..... G.a.
Horn Sömmern ..... I.b.
Iſersheiligen ..... FG.bc.
Kirchheiltingen ..... G.c.
Klein Uhrleben ..... H.c.
Klein Vargula ..... HI.c.
Klein Weißbach ..... G.c.
Kleutſtädt ..... H.c.
Langensaltza ..... F.G.d.
Langula ..... D.c.
Marck Süßra ..... H.a.
Marolderoda ..... G.b.
Mercksleben ..... G.c.
Mittel Sömmern ..... HI.b.
Milverſtädt ..... E.d.
Nieder Dorla ..... D.c.
Neuenheiltingen ..... G.c.
Ober Dorla ..... CD.c.
Ober Nieſtädt ..... G.d.
Oppershausen ..... D.c.
Schierswenda ..... B.c.
Schnellmannshausen ..... A.d.
Schönſtädt ..... EF.cd.
Schönſtädt der Vitz ..... EF.d.
Seebach ..... E.c.
Sundhausen ..... G.c.
Tännſtädt ..... I.c.
Thambsbrück ..... FG.c.
Töpfer ..... A.c.
Tottleben ..... H.c.
Treffurth ..... AB.d.
Uſſhoffen ..... F.d.
Unter Nieſtädt ..... GH.d.
Vorwerg Karnberg ..... A.c.
Vorwerg Scharffel. Loh ..... A.c.
Vorwerg Schonberg ..... B.d.
Vorwerg Taubenthal ..... B.cd.
Vorwerg Thiemsburg ..... E.d.
Waldſtädt od. Seebuhlan ..... EF.d.
Weberſtädt ..... E.d.
Wendehausen ..... B.c.
Zaunroden ..... DE.a.
Zinnmern ..... EF.d.

Einzelne Hauser

Böhmen Verw: ..... F.cd.
Bruchmühl ..... I.c.
Brückmühl ..... I.c.
Dorffmühl ..... FG.c.
Engelsbrücke ..... G.cd.
Försterhauß ..... C.c.
Freidenthalmühl ..... H.c.
Gelbröder mühl ..... D.c.
Göldne Crone ..... F.d.
Grentz Hauß ..... C.c.
Grundmuhl ..... D.c.
Henningsleber Wind M. ..... FG.d.
Hintermühl ..... C.c.
Hoßpital ..... I.c.
Hoßpital Sct. Andræ ..... E.F.c.
Ihlefeld ..... D.d.
Klein Uhrleber Kirche ..... H.c.
Klipmühl ..... I.c.
Klipmühl ..... E.c.
Kraipmühl ..... D.c.
Kriegsmühl ..... F.d.
Lohmühl ..... Hd.F.d.
Marckmühl ..... D.c.
Mittelmühl ..... FG.c.
Mittelmühl ..... F.d.
Neümühl ..... E.d.
Neümühl ..... I.c.
Neümühl ..... H.b.c.
Nordnamnſtein (Schloß) ..... AB.c.
Obermühl ..... F.c.
Oelmühl ..... R.d.
Oelmühl ..... I.c.
Probſtmühl ..... C.c.
Pulver mühl ..... F.d.
Roſenmühl ..... G.d.
Reckenbiel ..... C.d.
Riethmühl ..... C.c.
Ringmühl ..... E.c.
Saltzebrücke ..... G.d.
Schambachsmühl ..... I.c.
Siechhoff ..... G.d.
Stimsmühl ..... DE.c.
Teuchmühl ..... G.a.
Untermühl ..... FG.c.
Untermühl ..... FG.c.
Vordermühl ..... G.c.
Walckmühl ..... I.c.G.d.
Wartte Henningsleben ..... F.d.
Wartte Waldſtädter ..... F.d.
Wartte Zaunröder ..... D.a.
Weſenmühl ..... D.c.
Winckelmühl ..... I.c.
Wörmſche Guth ..... F.c.

Wüstemarcken

Appenheiligen ..... FG.c.
Beckſtädt ..... D.cd.
Büttelhausen ..... D.c.
Hinter Scherbta ..... B.d.
Lingel ..... CD.c.
Lippershausen ..... D.c.
Naundorff ..... H.c.
Nieder Herroldhausen ..... E.c.
Nieder Seebach ..... E.c.
Ottenheiligen ..... G.bc.
Tünchhausen ..... DE.c.
Wenigen Tännſtädt ..... H.I.c.
Wirſchenheiligen ..... F.bc.

Hoeltzer

Anger Hölz ..... GH.c.
Auffn Walde ..... B.d.
Baum Garten ..... H.a.
Chur Sächſ: Straße ..... C.c.
Dörnerberg ..... B.c.
Eichenberg ..... E.d.
Fuchs Loch ..... G.a.
Gänſe Kropf ..... DE.d.
Gemein Holtz ..... C.d.
Gemein Holtz ..... DE.d.
Große Horn ..... H.b.
Habichsthals Höhle ..... C.c.
Hahn ..... E.d.
Hauff See Holtz ..... G.b.
Hart ..... F.d.
Hart Groß und Kleine ..... FG.a.
Hayn Holtz ..... D.d.
Haynich ..... C.c.
Höpnick ..... C.d.
Heilige Holtz ..... G.b.
Hörrn Holtz ..... D.d.
Hölle ..... B.c.
Hunere ..... H.a.
Hüthſenberg ..... GH.a.
Juncker Holtz ..... D.a.
Kirch Holtz ..... A.d.
Kleine Horn ..... H.b.
Knick od. Landwehr ..... B.C.c.
Lichtebrache ..... A.c.
Lichte Hart ..... E.d.
Lindigt ..... E.d.
Mühlberg ..... B.c.
Mühl Holtz ..... H.b.
Milverſtädter Holtz ..... C.d.
Nützbar Holtz ..... E.F.d.
Ober Holtz ..... D.d.
Oppershaiſer Holtz ..... CD.c.
Orthal ..... FG.a.
Prunck Holtz ..... H.c.
Sander Holtz ..... G.b.
Schaar Leite ..... AB.d.
Seebachiſche Holtz ..... C.c.
Seelig Holtz ..... DE.d.
Siechen Holtz ..... E.d.
Städt Holtz ..... A.d.
Steingraben ..... H.c.
Stöckigt ..... FG.a.
Tauben Holtz ..... B.d.
Tottlebiſche Holtzgen ..... H.c.
Unter Holtz ..... D.d.
Voigteyiſche Holtz ..... C.c.
Wachs Holtz ..... B.d.
Wieder Gehan ..... DE.d.
Winter Leite ..... A.c.
Zimmer Busch ..... D.d.

Berge

Armsburg ..... AB.c.
Das Hörn ..... HI.b.
Iberg ..... A.d.
Oſterberg ..... I.c.
Rangenhügel ..... G.c.
Rotheberg ..... E.c.
Steinerne Mann ..... A.c.
Sandberg ..... A.d.
Weichberg ..... I.c.
Wartthügel ..... GH.c.
Weinberg ..... GH.a.

Wasser

Benne Bach ..... H.b.
Breiten Born ..... G.b.
Brusch Born ..... HI.c.
Dorff Bach ..... E.c.
Ferne Bach ..... H.b.
Gelbröder Bach
Hanff See ..... G.b.
Henningsleber Bach ..... FG.d.
Heſſel Bach ..... A.c.
Kayſersprung ..... C.c.
Keßel Born ..... HI.c.
Kleine Golcke ..... F.d.
Mittel Golcke ..... F.d.
Mühl Teich ..... G.a.
Ober Golcke ..... F.d.
Oede Bach ..... H.c.
Saltza ..... F.d.
Schmertings Bach ..... H.c.
Schnellmanshaiſer Bach ..... AB.d.
Schönſtädter Bach ..... F.cd.
See Bach ..... D.c.
Seltenrein ..... H.c.
Singel Bach ..... D.c.
Tränckebach ..... H.c.
Unstruth Fluß ..... F.c.
Welz Bach ..... F.c.
Werre Fluß ..... B.de.

Erklärung derer Zeichen

Eine Stadt. Ein Stadtlein. Eine Superintent: Eine Haupt Kirche. Eine Filial Kirche, welche allzeit mit einer geraden ——— Linea anhero Haupt Kirche hanget. Eine Capelle. Ein Churſächſ: Amt. A. Ein anderes Amt. Haupt Gleite. Beij Gleite. Licent. Ein Königl: oder Fürſtl: Gräfl: od: Adel: Schloß. Ein Dorff mit einer Kirche und Rittergutthe. Ein Dorff mit einer Kirche und Vorwerge. Ein Dorff mit einer Kirche darauff. Ein Paſtorat. Diacenat. Diſe Puncta lauffen mediate oder immediate zuder Kirche wohin der Ort ein gepfarret. Ein Herrn Hauß oder Dorff mit einem Rittergutthe. Schrifſäſſig. Ammesſaſſig. Ein Ort wo ein Vorwerg. Ein bloßes Dorff. Ein Einzeln Hauß. Weiſet wohin Straßen und Flüße Sich ziehen. Ein Marckt Flecken. Ein Steinbruch. Eine Ziegelſcheune. Ein Kalckofen. Ein Schmidt. Herrn Schäferey. Bauer Schafe. Ein Gaſthoff. Kleine Schencke. Brau Recht. Waßermühl. Brechmühl. Papiermühl. Oelmühl. Lohmühl. Walckmühl. Pulvermühl. Windmühl. Weinberg. Brucke uber Waſſer. Teich od. See. Poſtorechſel. Landſtraße. Holtz od. Buſch. Wüſte Marquen. Ein Berg. Ein Jagerhauß oder Wohnung derer Forſtbedienten. Ammts Grentzen. Eine Wartte oder alter Wach Thurm. Ein Vormahliges Kloſter.

Eine gemeine Teütſche Meile.

50 A 55 B XXXIII Grad Longit: C 5 D 10 E Nord 15 F 20 G 25 H 30 I 35

51 Grad Latit: a b c d e f

West Ost

Sud

THURINGISCHEN CREISSE
des
CHURFÜRSTENTHUMS SACHSEN
gehöhrigen
AEMMTER
SACHSENBURG und WEISSENSEE
richtige
DELINEATION
nebst allen andern angrenzenden Gegenden
In Amsterdam by
PETRUS SCHENK.
mit Konigl: und Churfürstl. Sachss: Privilegie 1753.

DERER
zu dem

AMMT SACHSENBURG.

- Büchel — G.c.
- Cannewurff — F.G.c.
- Etzleben — G.c.
- Gorschleben — G.b.c.
- Griffstädt — F.G.c.
- Pilzingsleben — F.b.c.
- Sachsenburg — G.b.

EINZELNEHAUSER.

- Alte Schloß — G.b.
- Kirche zu Büchel — G.c.
- Kirche zu Sachsenburg — G.b.
- Neüe Schloß — G.b.
- Oel Mühl — F.b.
- Schauff Brücke — G.c.
- Werth Mühl — G.c.

HOLTZER.

- Ammts Holtz — F.b.
- Gemein Holtz — F.b.
- Græfen Holtz — F.b.
- Hahn — G.b.
- Haasenwinckel — F.b.
- Trifft Holtz — G.H.b.
- Wprechtz Holtz — F.b.

BERGE.

- Dornberg — F.b.c.
- Glockenberg — G.b.
- Himmelsberg — G.c.
- Scherfelberg — G.H.b.
- Schloßberg — G.b.
- Sennberg — F.b.
- Steinbruch — E.F.c.
- Stubenberg — G.c.

WASSER.

- Gründels Loch — G.c.
- Leßa — F.G.c.
- Teich Klinge — G.c.
- Unstruth Fl: — F.G.c.
- Wipper Fl: — F.G.c.

WÜSTEMARCKEN.

- Haynroda — F.b.
- Maschleben — E.F.b.

AMMT WEISSENSEE.

- Bendeleben — E.a.
- Crannichborn — F.d.c.
- Comende Griffstädt — F.c.
- Fromstädt — E.c.
- Gangloff Sömern — D.d.
- Gebesee — D.e.
- Groß Ballhausen — D.d.
- Großen Furrn — B.a.
- Grüningen — E.c.
- Günstädt — E.c.
- Herrnschwende — F.c.
- Kindelbrucken — F.c.
- Klein Ballhausen — C.D.d.
- Klein Sömmern — G.d.
- Kutzleben — C.d.
- Lutzen Sömern — C.D.d.
- Nau Süß — E.F.c.
- Nieder Topffstädt — D.E.c.
- Nöda — E.e.
- Ober Bösa — E.b.
- Ober Topffstädt — D.c.
- Ottenhausen — E.c.
- Riethgen — F.c.
- Scherndorff — F.G.d.
- Schilfa — D.E.d.
- Schönstädt — F.c.d.
- Schwerstädt — D.d.

Erklærung derer Zeichen

- Ein Churfächl. Ammt
- Ein ander Ammt
- Ein Haupt Gleite
- Ein Bey Gleite
- Licent
- Eine Vestung
- Eine Stadt
- Eine Superintent
- Ein Haupt Kirche
- Eine Filial Kirche welche alzeit mit einer Geraden Linie an ihrer Haupt Kirche Hänget.
- Eine Capelle
- Ein Städtlein
- Königl. oder Fürstl. Schloß
- Ein Gräfl. od. Adel Schloß
- Ein Dorff mit einer Kirche und Rittergueth
- Ein Dorff mit einer Kirche und Vorwerge
- Ein Dorff mit ein Kirche darauff ein Pastorat
- Diaconat
- Diese Puncta lauffen mediate od. immediate zuder Kirche dahin der Ort eingepfarret.
- Ein Dorff mit einer Ritterguth
- Schrifft säßig
- Ammt säßig
- Ein Ort wein Vorwerg
- Ein bloß Dorff
- Ein Einzeln Hauß
- Weiset wohin straßen und Flüße sich ziehen
- Ein Marckt Flecken
- Ein Steinbruch
- Eine Ziegelschewne
- Ein Kalckofen
- Ein Schmidt
- Herrn Schäferey
- Bauer Schäfe.
- Ein Gasthoff
- Kleine Schencke
- Brau Recht
- Wasser Mühl
- Breth Mühl
- Papier Mühl
- Oel Mühl.
- Loh Mühl.
- Walck Mühl
- Wind Mühl
- Weinberg
- Brücke über Wasser
- Teich oder See
- Postweichsel
- Landtstrasse
- Holtz oder Busch
- Wüste Marcke
- Ein Jager Hauß oder Wohnung ältrer Forstbedienter
- Ein Berg
- Ammts Grentzen
- Saltzwerck
- Ein Vormachlig (M.) Münch (N.) oder Nonnen Kloster.

Eine Gemeine Teützsche Meile.

WASSER.

- Augraben
- Breese Bach — E.d.
- Gera Fl: — D.E.d.e.
- Goldborn — E.b.
- Grambach — E.F.d.
- Große See — E.F.c.d.
- Grundels Loch — F.c.
- Hartborn — E.b.
- Helbe Fl: — E.c.
- Kleine See — F.c.
- Kleine Unstruth — F.d.
- Kleine Wipper — E.a.
- Lache — E.c.
- Oede Bach — D.E.d.
- Schambach — L.h.
- Steingraben — D.c.
- Schmale Gera — E.e.
- Vippach — F.e.
- Unstruth Fl: — D.e.
- Wipper Fl: — B.a.

WÜSTE MARCKEN.

- Alte Kloster — E.b.
- Beersdorff — E.d.
- Herbstedorff — F.d.

TERRITORIJ GRENZE

ERFFURTISCHEN

GRENTZE

DES

ERTZOGLICH

SACHSEN

ERFURT

GERA FL.

GOTHAISCH

LANGENZALTZA GRENZE

SCHWARTZBURGL.

SCHWARTZ BURGISCHE GRENTZE

FURSTLICH

MANNS FELDISCHE

WEYMARISCH

AMMTES ECKARDTSBERGA

WEISSENSEE

WEY MARISCHE

DES

AMMT

AMMT

AMMT

ACCURATE GEOGRAPHISCHE DELINEATION Derer Zum Fürstenthum QUERFURTH gehörigen zwey ÆMMTER, DAHME und IÜTERBOG mit allen angrenzenden Stædten Flecken und Dorffschafften.

in AMSTERDAM by P. SCHENK mitt Königl. Pohl. und Churfürstl. Sachs. Previlegio.

Septentrio — XXXVI Grad Long. — Meridies

AMMT DAHME

Bollnsdorff — I.f.
Bucko — H.d.e.
Dahme — I.e.
Dammßdorff — I.d.
Gebersdorff — I.e.
Gersdorff — K.e.
Glienigck — I.e.
Hohen seefeld — G.e.
Ihlo — G.h.f.
Illmersdorff — H.e.
Liepsdorff — K.e.
Mehlsdorff — H.f.
Niendorff — H.f.
Nonnendorff — F.G.e.
Preußdorff — I.e.
Rittdorff — H.e.
Resenthal — I.f.
Schwebendorff — I.f.
Sieb Vorw. — K.f.
Wilde — K.e.
Zageßdorff — I.e.

Hölтzer

Ackerholz — H.f.
Amts busch — I.e.
Buckßche holz — H.d.
Capelle — I.d.
Durre heyde — I.e.
Eich busch — I.e.
Essenbruch — K.e.
Gemein busch — G.f.
Gemein busch — G.f.
Gemein holz — I.e.
Grüne heyde — I.e.
Nau — I.f.
Herberstdt busch — G.e.
Herrn busch — H.f.
Herrn holz — H.f.
Heyдgen — H.e.
Heyдgen — H.e.
Ilmerstdt busch — H.f.
Krumpter Marck — H.e.
Laacke — H.e.
Mallienbusch
Niendorffer holz — I.f.
Plahne — H.d.
Rehehayn — I.f.
Schenckendt holtz — I.e.
Wenndt Fichten — H.e.

Berge

Köllberg — K.e.
Lehmberg — I.e.
Rübenberg — H.e.
Sießche berg — K.f.
Wachtelberg — H.e.

Wasser

Brücken Teich — I.e.
Fließ bach — K.e.
Körber Teich — I.f.

Einzelnehæuser

Amts Ziegelscheüne — I.e.
Förster hauß — I.e.
Kümel hoff — I.e.
Mehlstt mühl — H.f.
Meistereÿ — I.f.
Neü mühl — L.e.
Schloß — I.e.
Than mühl — K.e.

Wüstemarcken

Carlgute — H.e.
Dieberstdorff — I.f.
Franckendorff — H.I.e.
Melsen — I.e.
Schlaißdorff — K.e.
Wenndorff — G.e.

AMMT IÜTERBOG

Bocho — D.e.
Burgisdorff — E.e.
Cappan Vorw. — D.d.
Dalicho — B.e.
Dam Vorstadt — D.d.
Dennewiz — C.e.
Fröden — E.d.
Gräffendorff — F.e.
Hoffgen — E.e.
Hohen Ahlsdorff — E.e.
Hohen Gerstdorff — E.e.
Iüterbog — D.d.
Kaltenborn — B.e.
Korbiz — E.f.
Langendipsdorff — D.e.
Lichterfeld — F.e.
Linde — B.d.
Malterhaußen — B.d.
Marckendorff — E.d.
Neümarck Vorst. — D.d.
Nieder Gerstdorff — E.e.
Reinßdorff — F.e.
Rohrbeck — D.e.
Werben — F.e.
Wölfickendorff — E.e.

Hölтzer

Birckhölzgen — E.e.
Gefäet hölzgen — E.f.
Gefäet hölzgen — E.e.
Gefäet hölzgen — D.e.
Hölzgen — F.d.
Neüe hölzgen — E.e.
Neüe hölzgen — F.f.
Schönermarck — E.e.

Berge

Bornicken berg — E.d.e.
Weinberge — D.e.

Wasser

Ager Bach — D.e.
Blancke Teich — D.d.
Rohr Teich — D.d.

Einzelnehæuser

Bürger mühl — F.d.
Ober mühl — E.d
Weinpreße — D.d.

Wüstemarcken

Kähnsdorff — D.e.

Erklährung derer Zeichen

- Eine Stadt
- Ein Dorff mit einer Kirche und Rittergutte
- Ein Herrnhauß oder Dorff mit einer Rittergutte
- Ein Dorff mit einer Kirche und Vorwerge
- Ein Dorff mit einer Kirche
- Ein Vorwerg
- Ein Dorff da nur Bauer Wohnen
- Eine Wüste Marck, wo vordießen ein Dorff gestanden.
- Superintendur
- Pastorat
- Diaconat
- Closter
- Dieße Puncte zeichen Wohin der Ort eingepfarret
- Ein Filial welches mit einer Linea an einer Haupt Kirche hanget
- Ein Einzeln hauß
- Gasthof oder Wirthshauß
- Ein Fürstl. Schloß
- A Ein Ammt
- Ein Forsthauß oder Wohnung der dorfs bedienten.
- Herrn Schäfferey
- Bauer Schaaffe
- Ein Waßer mühl
- Schneid mühl
- Eine Wind mühl
- Ein Weinberg
- Postwechsel
- Straßen
- Flüße
- Weiset wohin Straßen und Flüße sich ziehen
- Ziegelscheüne
- Teich oder See
- Ein Berg
- Holtz oder Busch
- Beÿgeleithe
- Ämts Grenzen.

Eine gemeine Teutsche Meile deren 25. einen Grad machen.

POTZDAM · SARMUND · Adensdorff · Nudo · Greben · Fischer Kaitz · Tremsdorff · Güttgendorff · Schuasch · Schluneckendorff · Capelle · Marienberg · Blancken See · Rezing · Blancke See · Schönhagen · Zauchwiz · Schönefeld · BÖHLITZ · Cloister Lehn · Burgdorff · Carnen · Closto nach Belzig · Großen Bären · Leüenbruch · Genshagen · Wüstkirch · Kazendorff · Wöllnersdorff · Nunsdorff · Gr. Beüthen · Klein Beüthen · Tyro · Glau · Leüendorff · Christünendorff · TREBBIN · Kliesto · Schulzendorff · Nauendorff · Arnsdorff · Martinsmühl · Gothaische Kammer · Scharffenbrück · Walthersdorff · LUCKEWALDA · Gotschdorff · Hennickendorff · Naundorff · BRUCK · Franckenfehrda · Mehlsdorff · TREUENPRIETZEN · Rietz · Seela · Zeüden · Eßlickuff · Linde · Gruhna · Schneide mühl · Vorw. Zinn · Nehanhoff · Werder · Dorff Zinna · Closter Zinna · Weinberge · Bürgermühl · Ober mühl · Wein Presse · Capper · Rohr Beeren · Forst Beeren · IÜTERBOG · Neümarck · Malterhaußen · Eckmannsdorff · Nieder Gerstdorff · Mellnerstorff · Rohrbeck · Neue Kolzgen · Hohen Gerstdorff · Liechterfeld · Serno · Kaltenborn · Brandenbog · Dennewiz · Kurtz Lipsdorff · Zalicha · Golsdorff · Schönfeld · Seehatßen · Langen Lipsdorff · Ohna · Mellnitz · Morxdorff · ZAHNA · SEYDA · Iagerhaus · Zellendorff · Kähnsdorff · Wölfickendorff · Reinßdorff · Körbiz · Neue Kolzgen · Gefäet Kolzgen · Glashütte · Pechhütte · Mügeln · Lindische Heyde · Linde · Ahlsdorff · Steinsdorff · Neüer Stadt · Kl. Korch · Stolzenhaijn · SCHONWALDA · Müggendorff · Stelpner Berg · Schmiedendorff · Stelpen · Wühlsdorff · Rußdorff · Wachtelberg · Rubenberg · Buckerholz · Liepe · Buche · Petzus halb nach Schlieben · Blahne · Capello · Schenckenholz · Buckßches Holz · Damßdorff · Schenckendorff · Schönreiche · Mehlsdorff · nach Schlieben · Meydorffer Fichten · Meydgen · Carlgute · Wenndorff · Franckendorff · Wenndorff · Wilde · Zageldorff · Schlaßdorff · Forsthauß · Holtzberg · Rittdorff · Brücken · Ilmerstdorff · Ilmerstdt Busch · Schloß · Rosenthal · DAHME · Vorw. Sieb · Sießche Berg · Schwebendorff · Fuchsberg · Sorgenfeld · Gulpien · Schönau · Körba · Liebuse · SCHLIEBEN · Striesa · Wildenau · Werchau · Knippelsdorff · Wippersdorff · Körbitz · Kl. Körbitz m. · Mahlsdorff · Alt goltzen · Schöne Walda · GOLTZEN · Klein Lupolds · Dreßdorff · Jetzsch · Rüdingsdorff · Gießmannsdorff · Wernsdorff · Remlitz · Fadekenberg · LUCKAU · Sorgenfeld · Walthersdorff · Wüstermarck · Rieznaundorff · Stack · TEUPIZ · Teüer · BUCHHOLTZ · BÜRCKHOLTZ · Depgin · Groß Karitz · Funckenmühl · Lachzenbrück · Zesch · Döpgan · Mozen · MITTEWALD · ZOSSEN · Die Strasse nach Berlin · Die Strasse nach Berlin

CHUR BRANDENBURGISCHE GRENZE DES AMMTS BELZIG

GRENZE DES AMMTS WITTENBERG

GRENZE DES AMMTS SEYDA

GRENZE DES AMMTS SCHWEINITZ

GRENZE DES MARGRAFFTHUMS NIEDER LAUSITZ

GRÆNTZE

GRÆFLICH SOLMISCHES AMMT BARUTH

AMMT DAHME

Occidens · Oriens · 111 Grad Lat.



Register der Grafschaft Mannsfeld Chur Sächsischer Hoheit

Abberoda ---- C.c.
Alteroda ---- D.b.
Arnstædt ---- F.b.
Arnstein Schloß -- E.b.
Arnstein Vorw: -- E.b.
Artern Alt --- C.f.
Artern Neu --- C.f.
Biesenroda --- D.c.
Bornstædt --- F.b.
Brauhoff --- D.b.
Braunroda --- D.b.
Braunschwende -- B.c.
Catharinen Rieth -- D.c.
Clausa ------ D.c.
Eißberg ------ E.b.
Eißleben Alt -- F.d.
Eißleben Neu -- F.d.
Endorff ------ D.a.
Friedrichsroda -- D.b.
Frießdorff --- C.c.
Gehoffen --- C.f.
Greiffenhagen -- E.f.
Märckeroda --- D.b.
Hartwigeroda --- D.b.
Hermeroda --- C.c.
Hettstædt ---- F.b.
Keyda ------ C.c.
Hückerschwenda -- B.c.
Horla ------ B.c.
Königeroda --- B.c.
Kupfferberg --- F.b.
Leinungen groß -- B.d.
Morungen ---- B.d.
Neuhelffte --- F.d.
Nicolas rieth ---- D.f.
Olzingenroda --- D.b.
Pfersdorff Vorw: -- E.b.
Poppenroda Vorw: - C.c.
Qvenstædt ---- E.a.b.
Rammelburg --- D.c.
Ramelburg Vorw: -- C.d.c.
Ritteburg ---- C.f.
Ritzeroda ---- C.c.
Roda ---- A.c.d.
Schmaltzeroda --- E.d.
Schonfeld ---- C.f.
Sieldau ---- E.b.
Stangenroda -- D.b.
Steinbrücken --- C.c
Voigt Stedt --- D.e.
Vorwerg Castel --- D.e
Vorwerg in Bircken - F.d.
Wallweck ---- E.b.
Welbeleben --- E.a.
Wernroda --- E.b.
Wiederstædt Ober -- F.b.
Willroda Vorw: --- E.b.
Winmelburg --- F.d.
Xippra ---- C.c.
Wolferoda halb -- F.d.

Adendorff ---- H.b.
Ahlsdorff ---- E.d.
Alberstædt ---- G.e.
Ansdorff ---- H.d.
Anroda ------ E.e.
Aseleben ---- H.d.
Asendorff ---- I.e.
Augsdorff ---- F.c.
Benckendorff -- K.e.d.
Benndorff --- E.c.
Bennstædt ---- K.d.
Besenstædt ---- H.e.
Bischoffroda --- F.d.
Bigskeborn --- D.c.
Blumroda ---- E.e.
Bollebon ---- G.c.
Bösenburg --- G.c.
Bruck ------ H.b.
Burgohrner --- F.b.
Burgsdorff --- F.b.
Closchewitz --- I.c.
Closter Mannsfeld - F.c.
Colme ------ K.d.
Creißfeld ---- E.d.
Döderstædt --- H.c.
Dornstædt --- I.e.
Elben ------ H.c.
Ellewitz ---- H.d.
Erdeborn --- G.c.
Fienstædt --- I.c.
Freyst ------ H.e.
Friedeburg ---- H.b.
Gerbstædt Stadt -- G.b.
Gerbstædt Neu -- G.b.
Godewitz ---- I.c.
Gorschleben --- I.e.
Grossenstuhl --- E.e.
Groß Ohrner --- E.c.
Nidersleben --- G.c.
Heiligenthal --- G.b
Helbra ------ F.c.
Helffte ---- G.c.
Helmsdorff --- G.c.
Hergisdorff --- E.d.
Hiebiz ------ F.d.
Hohnstædt --- H.d.
Holzzella --- G.c.
Hornburg --- G.d.e.
Ihlewitz ---- H.b.
Jorenzen --- D.e.
Kochstædt --- I.d.
Königswick --- H.e.
Krimpe ---- I.d.
Leimbach ---- E.c.
Lochewitz --- G.b.
Luttgendorff --- G.c.
Mannsfeld Schloß - E.e.
Mannsfeld Stadt - E.e.
Mollendorff --- D.e.
Mollneck ---- F.b.
Müllerdorff --- I.d.
Neue Vorwerg --- E.c.
Naundorff --- H.e.
Nohhausen --- H.d.
Nouasseburg --- D.E.c.
Ober Esperstædt --- H.e.
Ober Rießdorff --- G.c.
Ober Röblingen --- H.d.
Öste ------ H.e.
Pfeiffenhausen --- H.b.
Pfitzenthal --- K.e.
Qvilschiene --- I.e.
Reidewitz ---- H.c.
Rettern ---- H.d.
Rödigen ---- E.c.
Rollsdorff --- H.d.
Rottelsdorff --- H.c.
Rumpien --- H.c.
Salzmünda --- K.e.
Schaaff See Vor: -- H.e.
Schochwitz --- I.d.
Schraplau --- H.e.
Schwittersdorff -- H.c.
Seeburg ---- H.d.
Sibickeroda --- E.e.
Siersleben --- F.e.
Stedten --- H.e.
Steuden ---- I.e.
Straußhoff Vor: -- H.b.
Teutschenthal --- I.K.e.
Thalldorff --- H.b.
Thondorff --- F.e.
Tröbiz ------ I.e.
Vateroda --- E.e.
Vitr. Esperstædt -- H.e.
Unter Rießdorff -- G.e.
Unter Röblingen -- H.d.
Volckmaritz --- H.d.
Volckstædt --- F.c.
Wansleben --- I.d.
Wilsch ------ I.e.
Wimmelroda --- D.e.
Wolferoda halb --- F.d
Wormsleben --- G.c.
Wurdenburghauß -- I.K.e.
Zabenstædt --- H.b.
Zabiz ------ H.e.
Zappendorff --- I.d.
Zickeritz ---- H.b.
Ziegelroda --- E.e
Zollewitz ---- H.b.
Zörnitz ------ I.e.

Register. Stolberg.

STOLBERG HANNOVERISCHE HOHEIT.

AMMT HOHNSTEIN.

Biesenroda	E.F.d.
Bischoffsroda	B.c.
Buchholz	D.c.
Crimmroda	E.c.
Harzungen	C.c.
Himmelgarthe	C.D.d.
Ihlefeld	C.c.
Leimbach	D.d.
Neustadt	D.c.
Nied: Sachs Werffen	C.c.
Osteroda	C.c.
Petersdorff	C.c.
Rodeberg	E.d.
Rüdigsdorff	C.c.
Sulzhagen	A.B.c.
Steüerthal	D.d.
Uhr Bach	E.d.
Werne	B.c.
Wiersdorff	C.c.
Höltzer.	
Hohnsteinische Forst	D.c.
Berge.	
Kramberg	D.c.
Wasser.	
Ihlefelder Bach	C.c.
Neüstädtler Bach	C.c.
Sorge Bach	B.c.
Einzelnehaüser.	
Eisenhütte	C.c.
Dageroder alte Kirch	E.d.
Hirsch gasthoff	D.d.
Hohnstein alte Schloß	D.c.
Papier Mühle	C.c.
Zollhauß	C.c.

AMMT STOLBERG.

Haynefeld Vorw.	E.c.
Rodigshagen	E.c.
Rodleberoda	E.d.
Stempeda	E.d.
Stolberg	E.c.
Höltzer.	
Alte Stolberg	E.d.
Auersberg	E.c.
Eichen Forst	E.c.
Grosse Leite	E.F.c.
Hege Strick	E.F.b.
Kirchholtz	E.c.
Ritterberg	E.c.
Runberg	E.c.
Schab Leite	E.d.
Schmale Leite	F.c.
Stolbergische Forst	E.c.
Wäsche holtz	F.c.
Zwieselsberg	E.c.
Wasser.	
Lude Bach	E.c.
Rödersee	E.c.
Runthal Bach	E.c.
Teich	E.d.
Thira Flus	E.d.
Einzelnehaüser.	
Graß Mühle	E.d.
Küpffer hütte	E.d.
Lusthauß	F.c.
Lusthauß	E.c.
Master Teich Mühl	E.c.
Ohl Mühl	E.d.
Papier Mühl	E.F.c.
Pickarts Mühle	E.c.
Schloß Stolberg	E.c.
Schwachheims Mühl	E.c.
Semper Mühl	E.d.
Teichhauß	E.d.
Thal Mühl	E.c.
Teich Mühl	E.c.
Wartte	D.E.d.
Walck Mühl	E.c.
Zechenhauß	E.d.
Zollhauß	E.c.

AMMT HAYN.

Friedrichshoff	G.c.
Hayn	G.c.
Schwend	F.c.
Straßberg	F.b.
Holtzer.	
Bruch	G.c.
Ellern	F.c.
Elsternest	E.c.
Fürchtebusch	F.b.
Gemein holtz	F.b.
Gemein holtz	F.c.
Gemeinde	G.c.
Hader Gemeinde	F.b.
Haynberg	G.c.
Härtheberg	F.b.
Heydermans holtz	G.c.
Kellerborn	F.c.
Kirch Holtz	G.c.
Königenberg	G.b.
Lohe	G.c.
Mittelberg	G.c.
Mühl holtz	F.c.
Mühl holtz	F.c.
Münchenberg	G.c.
Neue Forst	F.G.c.
Rödigen	F.c.
Schweiff	F.c.
Wenzel	F.c.
Winter Leite	G.c.
Wasser.	
Eine Bach	F.b.
Faule Pfütze	F.G.c.
Kilians Teiche	F.b.
Schneid mühl Teich	F.b.
Wipper Bach	G.c.
Einselnehaüser.	
Bärlochs Mühl	G.b.
Bennolds Mühl	F.c.
Berghauß	G.b.
Haynische W. mühl	G.c.
Martolds Mühl	G.c.
Seckelbergs mühl	F.b.

STOLLBERG ROSSLA.

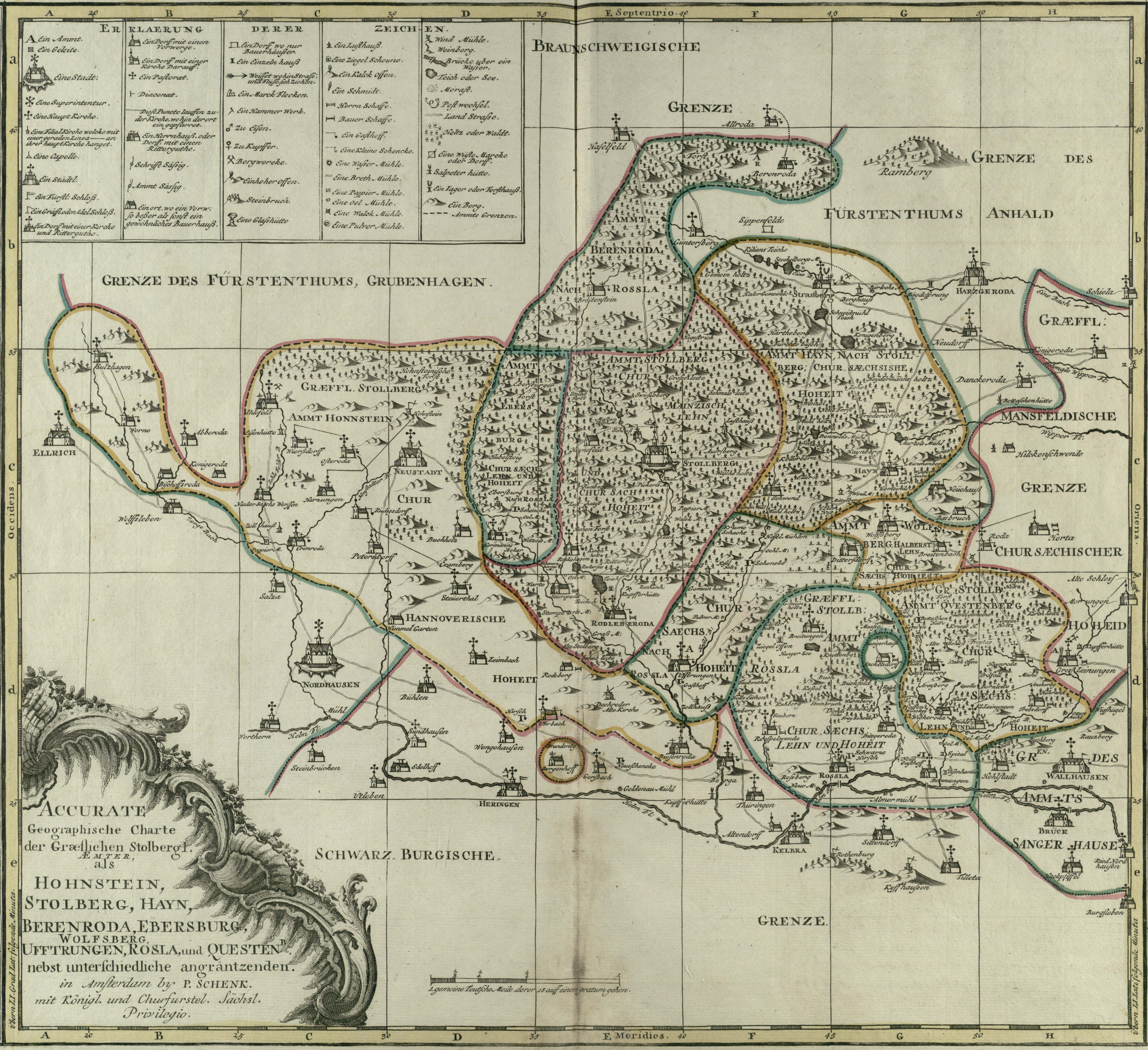

AMMT WOLFSBERG.

Breitenbach	G.c.
Dittersdorff	G.c.
Wolfsberg	G.c.
Höltzer.	
Gemein holtz	F.d.
Hasel	F.c.
Krume Schacht	F.c.
Wasser.	
Hasel Bach	F.d.
Einzelnehäuser.	
Dreyhasel Mühlen	F.c.
Gasthoff	E.d.
Hasel Schencke	F.c.
Lusthauß	F.c.
Oel Mühl	F.c.
Pulver mühl	F.d.
Zollhauß	F.d.

AMMT BERENRODA.

Berenroda	F.b.
Breitenstein	E.b.
Höltzer.	
Forst	E.b.

AMMT EBERSBURG.

Hermans acker	D.c.
Höltzer.	
Ebersbürger Forst	D.c.
Wasser.	
Thira Bach	D.c.
Berge.	
Hübelsteig	D.c.
Einzelnehäuser.	
Alte Schl: Ebersbg	D.c.
Oel Mühl	D.c.
Schencke	D.c.
Wezels Mühle	D.c.

AMMT ROSSLA

Bennungen	G.d.
Breitungen	F.d.
Dittgeroda	G.d.
Rosla	F.G.d.
Roßpelwenda	F.d.
Uffdrungen	E.F.d.
Höltzer.	
Buch	F.G.d.
Closter holtz	F.d.
Gemein holtz	F.d.
Helle Eichen	F.d.
Keßel	F.d.
Knottenberg	G.d.
Maaße	G.d.
Rückfeld	G.d.
Rothe Kopff	G.d.
Seeberg	F.d.
Taubenthal	F.d.
Thomas Eichen	G.d.
Wurmberg	G.d.
Wasser.	
Bornbach	F.d.
Dorff Bach	G.d.
Helm Flus	G.b.
Hunger See	F.d.
Sau born	F.d.
Berge.	
Kühberg	F.d.
Roßberg	F.d.
Steinbruch	F.d.
Einzelnehäuser.	
Almer Mühl	G.d.
Eisen Hamer	G.d.
Frey Schencke	G.d.
Kalck Offen	G.d.
Neue Mühl	G.d.
Oel Mühl	G.d.
Spital	G.d.
Schwarzehirsch	G.d.
Ziegel Offen	F.d.

AMMT QVESTENBERG

Haynroda	H.d.
Klein Leinunge	G.H.d.
Qvestenberg	G.d.
Trebsdorff	H.d.
Wickeroda	G.d.
Höltzer.	
Adgen Holtz	H.d.
Freytag	G.d.
Gemein Holtz	G.d.
Gemein Holtz	G.H.d.
Hart	G.d.
Hohrand	H.d.
Kirch Holtz	H.d.
Kirch Holtz	G.d.
Krieg Holtz	G.d.
Landgemeine	G.d.
Pfaffenwinckel	G.d.
Qvestenbgr Forst	G.d.
Thurn Leite	H.d.
Wasser.	
Herrn Teich	G.d.
Leine Bach	H.d.
Naße Bach	G.d.
Qvelle	G.d.
Berge.	
Anckerberg	H.d.
Armsberg	G.d.
Erdfall	H.d.
Einzelne-häuser.	
Alte Schloß	G.d.
Bottasche hütte	G.d.
Haynroder Mühl	H.d.
Kalck Offen	G.d.
Oel Mühl	G.d.
Otten Mühl	H.d.
Winckeroder Mühl	G.d.

GEOGRAPH. DELINEATION
DES ZU DENEN
KUHR SÆCHSISCHEN LANDEN
GEHOERIGEN
MARGGRAFTUMS OBER LAUSITZ
WORINNEN ENTHALTEN
I. DER BUDISNISCHE, II. DER GŒRLITZER, III. DER QUEIS,
UND IV. DER EIGENISCHE KREISS,
NEBST DENEN DARINNEN BEFINDLICHEN HERRSCHAFTEN
MUSCAU, HOYERSWERDA, KOENIGSBRUCK,
ROTHENBURG, IAHMEN ETC.
MIT ALLEN DARINNEN LIEGENDEN STÆDTEN, FLECKEN, RITTERGUTERN
UND DORFSCHAFTEN, AUCH ANDERN ANGRENTZENDEN GEGENDEN.
IN
AMSTERDAM BEY PETRUS SCHENK
MIT KÖNIGL. POHL. U. KURFÜRSTL. SÆCHS. PRIVILEGIO.
M DCC LIX.

GRENZE DES MARGGRAFTHUMS

GRENZE DES

BUDISSNISCHEN

HERRSCHAFFT

KÖNIGSBRUCK

HERRSCHAFFT HOYERSWERDA

HERRSCHAFFT WERDA

HERRSCHAFFT IAHMEN

Grad Longit.

Senfftenberg · Schloss · Kl. Koschen · Scado · Kortitz · Gr. Koschen · Koschen Berg · Herzschwitz · Niemtitsch · Elster · Biehlen · Zetzsch. Mühle · Peickwitz · Neundorff · Lautz · Kohlert M. · Bluth M. · Hosen · Rabenstein · Diebs Winckel · Der Kraupe · Beer Häuser · Beer Busch · Kropsche Wald · Kropsche Heyde · Ruhland · Herschins Mühl · Schwartzbach · die Wolsching Teich · Truben · Wanberg · Hohenbocka · Hart M. · Sorge · Arnsdorff · Hamer M. · Lettau · Lindenauer Heyde · Lamnewitzer Heyde · Trauendorff · Busch M. · Lindenau · Welsch Holz · Burckersdorff · Kroppen · Gross Rubach · Ortrand · Heyde M. · Kleck · Heimersdorff · Koschenberg · Krauschütze · Böhla · Neundorff · Lintz · Ponuckau · Zuger Berg · Littichau · Zuchau · Cracksche Heyde · Cracau · Seiffersberg · Röhrsdorff · Bora · Groitz Berg · Glauschnitz · Walper Berge · Lausnitz · Buch Berg · Reichenau · Gräfenhain · Reichenbach · Hubrich · Hohlschicht · Gickelsberg · Bischheim · Wichten Berg · Gersdorff · Niet · Wohle · Pudritz · Elstra · Camenz · Spital · Rothsch · Spitzberg · Huthberg · Huth Häuser · Schaafberg · Wagenberg · Schwohsdorff · Schönborn · Lückersdorff · Waldberg · Gelenau · Hennersdorff · Heydeberg · Holtz · Wahlsberg · Heilberg · Ober Niet · Gersdorff · Eschede · Buchla · Hausdorff · Schönbach · Ober Seifenbach · Rottenberg · Tschornau · Tschorna · Gotzschdorff · Sand Berg · Rohrbach · Rohrbacher Busch · Berenbruch · Liebenau · Braunau · Peterswalde · Gerichte · Burckersberg · Weisbach · Kalckhof · Steinborn · Grün Metz M. · Stolpen · Nieder Stolpen · Ober Stolpen · Forst · Schmorckau · Burckenthal · Oelsch. T. · Quoisdorff · Zietzsch. · Otterfitz · Schwarze Elster · Grüne Heyde · Dürre Heyde · Ober Heyde · Dromschke · Dubrau · Klappantze · Gr. Graben · Neue Teich · Strauss Grähen · Schwan Teich · Gr. Lugck · Grün Grahen · Welbricht · Herrn T. · Ob. · Zeisholtz · Heilholtz · Neitzsch. M. · Krupen · Kosel · Grosse T. · Niet · Wendisch Sella · Horcke · Wiednitz · Woersche · Bernsdorff · Drey Stangen · Bauert Holtz · Grünewald · Neusorge · Die Würtze · Wolsche · Am Furth · Ipse · Kreis · Schwarz Wasser · Hermsdorff · Gutebornn · Der Rohitzsch · Die Tschadern · Kschippe · Teufels Winckel · Leippe · Morl · Stege · Cosel Busch · Hoyerswerder Heyde · Hohen Stein · Jungfer Stein · Pechofen · Kirchh. · Brösing M. · Meckewitzsch M. · Vornitz · Amalienhof · Hoffner Berge · Schwarze Elster · Pechofen · Neida · Neida Vorwerck · Brothen · Dörgenhausen · Trebsig · Hamel M. · Culmen · Drey Weiber · Alt Pohla · Weis · Feldschänke der Wuhle · Wuhle · Manckendorff · Neihoff · Kolpen · Beerwalda · Mertzdorff · Krotzelsdorff · Eisfeld · Grosse Heyde · Schöpsdorff · Sand Berg · Ratzen · Lippen · Uhyst · Threne · Sand Hübel · Neyra · Iahmen · Klein Iahmen · Oelse · Rascheel · Monau · Reuden · Kolbitz · Wartha · Steinitz · Rachlau · Kotten · Solehdorff · Ossling · Liska · Schaschke · Trude · Gumerau · Werch Gurwitz M. · Weisig · Döbra · Dobe Berg · Briesing · Hülstrich · Eschede · Duri · Schonau · Camnewitz · Troppen · Camina · Eich Berg · Hermsdorff · Weisel · Leichen · Neudorff · Lippitsch · Kohlberg · Comau · Teiche · Ietschba · Halbendorff · Geissitzer · Baroisch · Kummerau · Milckel · Opitz · Neracksmühl · Johnsdorff · Warte · Königs · Niesendorff · Feld Mühl · Hahne Berge · Droben · Tschernitze · Kaupa · Göbeln · Leichnam · Lehnisch · Teichnam · Spree · Spree Fl. · Crista · Schöne · Sarchen · Schlar · Bremen · Wendisch Hbg. · Klixe · Neudorff · Gottmeritz · Breisa · Saiga · Mausl. M. · Glein · Weinberg · Burkersdorff walda · Malschwitz · Pitschkowitz · Doberschütz · Pretitz · Racknitz · Cunnewitz · Kl. Bautzen · Lubenz · Mühlbg. · Lubachau · Nimschütz · Welcka · Kl. Welck · Tesch · Carnitz · Fessekwitz · Schmochtitz · Gr. Welck · Gr. Presen · Kl. Presen · Dallwitz · Krum Förstgen · Loga · Strauschütz · Unterste Mühl · Milckwitz · Bornitz · Qwatitz · Täschitz · Wied. Gurck · Coeln · Ratbor · Lutteewitz · Brösang · Klein Dubrau · Mircka · Gross Dubrau · Camina · Brona · Horcka · Ubigau · Wetro · Cranitz · Luga · Qwos · Lesnitz · Puschwitz · Guhra · Laucke · Lomsche · Panneewitz · Weis Dietz · Saritsch · Brandis · Kahschin · Pantzschwitz · Kuckau · Militz · Pritnitz · Gorawitz · Schwarze · Kupfer M. · Grosse Teich · Grosse Holtz · Röthsch · Dürr Wiednitz · Wiese · Lückersdorff · Schmeckwitz · Schleife · Wendisch Baschit · Neuschütz

15 20 25 30 35 40 45 50 55 38 Grad Longit. 5 10

NIEDER LAUSITZ

GRENZE DES NIEDER SCHLESIEN

FÜRSTENTHUMS GOERLITZER HEYDE

HERRSCHAFFT MUSCKAU

HERRSCHAFFT ROTHENBURG

GOERLITZER HEYDE

Bober Fl.

Neisse Fl.

Queis Fl.

Lubatke Fl.

Tzschirna Fl.

Pechorna Fl.

Forellen Fl.

Papier M.

Teichhaus Bach

Gr. Brausch Teich

Troyen Teich

Lange Damm Teich

Kl. Teich

Solo Teich

Sorau

Sagan

Triebel

Muscka

Rothenburg

Pribus

Freywalda

Halbau

Naumburg

Sprottau

Buntlau

Muskauer Heyde

Neue Heyde

Kl. Pribus

Pechhütte

Alte Schäferey

Görlitzer Schäferey

Görlitzer Heyde

Burger Wald

Gr. Krausch. T.

Kl. Krausche

Hauptmanns Berg

Nieder Horcke

Mittel Horcke

Ober Horcke

Kalt Wasser

Halte Mahl

Bild Bach

Hinter Vorw.

Leiper Vorwerg

Neu Vorwerg

Wende Mosta

Mord Kretschen

Neu Kretschen

Neu Gebäude

Neu Hammer

Neu Schencke

Neu Jeschawitz

Neu Gersdorff

Neu Walda

Neu Sorau

Neu Cunersdorff

Neu Ludwigsdorff

Ob. Ludwigsdorff

Ob. Zadel

Ob. Neudorff

Ob. Langenau

Ob. Ullersdorff

Ob. Bergersd.

Ob. Schra

Ob. Uhsmannsdorff

Ob. Heide

Ob. Walda

Ob. Fuchsberg

Ob. Mühlbeck

Ob. Glas Hütte

Ob. Rothwasser

Ob. Schönau

Ob. Ullersdorff

Ob. Dorff

Ob. Dorff

Ob. D

MARG=

GRAFTHUMS

DRESDEN

MEISSEN

KOENIGREICHS

KREIS BUDISSIN

KREIS STOLPEN

KREIS GUBEN

KREIS ZITTAU

RADEBERG

BISCHOFFS WERDA

PULSNITZ

STOLPEN

NEUSTADT

HOHNSTEIN

PIRNA

WEHLEN

KÖNIGSTEIN

SCHANDAU

BUDISSIN

SCHLUCKENAU

NEUSALTZA

KREIBITZ

BÖHMISCH KEMNITZ

Lehn Berg

Vogelberg

Keullen Berg

Friedersdorf

Meissnische Seite

Böhmische Seite

Gross Röhrsdorf

Franckenthal

Goldbach

Lange T.

Donats Teich

Lars Holtz

Grund Holtz

Wilschdorff

Alte Stadt

Donaths Teich

Lohmen

Steinbrüche

Loch M.

Grund M.

Liebethaler Waldgen

Carsgrün

Molsdorff

Liebethal

Steinbruche

Hoefelich

Hoefelicht M.

Polentz R.

Wolmsd. R.

Langen Holz

Herrn Leithe

Ob. Polenz

Karnberg

Nied. Burkersdorff

Lobenthau

Hanspach

Margarethen Dorffel

Wallfarth

Ober-Einsiedel

Nied. Einsiedel

Winsdorff

Salisdorff

Kl. Nixdorff

Nixdorff

Schorna

Kl. Schona

Eückersdorff

Kayserswalda

Königswalda

Neidorff

Harth

Ziegenruck

Altewasser

Gräfenwalda

Holzgrube

Hemhübel

Zeidler

Heerwald

Wolffsberg

Sarigt

Rauchberg

Schönlinde

Fürstenwalda

Blitzenbg.

Stein Schütte

Neu Sorge

Neüdorff

Bluisenberg

Himmelsbg.

Horn

Ob. Kreibiz

Nied. Kreibiz

Kalt Berg

Gr. Ahnenberg

Kl. Ahnenberg

Schluckner Wald

Hempel

Hainsberg

Wachbg.

Rosenhaim

Taubenbg.

Hegerwald

Goldne Trompet

Spitzberg

Hillgersdorff

Reinholdorff

Neidorff

Ober Schland

Mittel Schland

Nied. Schland

Wendischen Schland

Weissdorff

Scheidebach

Stemmit Wolmsdf.

Stallung

Falckenberg

Hohewald

Ruckersdorff

Ober Ottendorff

Nied. Ottend.

Rimecken

Lauterbach

Drebnitzer Wald

Drebnitz Berg

Gross Drehna

Rehwald

Ruthenig

Potzker Wald

Linsf. Berg

Ober-Potzka

Nied. Potzka

Neukirchen

Kl. Drebnitz

Weigersdorff

Harthau

Kl. Harthau

Seestadt

Arnsdorff

Fischbach

Schmiedefeld

Neidorff

Holtz

Fischbacher

Rennersdorff

Renersdorff

Helmsdorff

Kl. Welmsdorff

Langen Wolmsdorff

Mittel Wolmsdorff

Nieder

Ober

Vestung

Stolpen

Bühla

Lauterbacher Waldgen

Weisse Dürre

Folge

Capellenbg.

Fuchs

Harger

Busch M.

Wiesen M.

Goldbacher Teich

Schellen

Belms dorff

Bischoffs Teich

Florcke

Grana

Pickau

Geilsmaasdorff

Scharfstein

Schäfer M.

Felse Kindisch

Cunnewitz

Potzschaplitz

Roth Naussitz

Wölckau

Schönbach

Ramenau

Burckersberg

Burcka

Ober Nieder

Tuschendorff

Leutewitz

Spittewitz

Semdau

Gr. Seitschen

Kl. Seitschen

Prisaneltz

Burckau

Pohla

Stacha

Uhsst

Pannewitz

Dibranitz

Cobentz

Dau

Pascheria

Debrekitz

Nie. Aschütz

Kl. Waga

Gohlau

Tauchel

Nadelwitz

Ziegelsatz

Basschütz

Camitz

Christina

Dresa

Rodewitz

Stolpen

Kubschütz

Lencke Gritz

Wandis

Waditz

Ploesa

Scheckwitz

Sornitsch

Hohnkirch

Rabitz

Iesenitz

Darenz

Reschen

Weissig

Mehltheuer

Grubnitz

Bondwitz

Beibachwitz

Bohlitz

Gnackwitz

Denckwitz

Rachlau

Doelen

Wartschen

Gompitz

Colmberg

Hohestein

Butter Bruch

Halbe

Neudorff

Kaltebrunn

Laube

Nied. Pegersdorff

Ober Pegersdorff

Schönbach

Lindenberg

Ellersdorff

Oppach

Wendisch Ossig

Fuga

Heidebg.

Neu Ossig

Ober Ossig

Nied Ossig

Ober Gurck

Nied Gurck

Kl. Gurck

Gr. Gurck

Kl. Sohra

Gr. Sohra

Wustenhayn

Mönchswald

Hayniz

Eulowitz

Ob. Eulowitz

Nied. Eulowitz

Schönberg

Hohestein

Arnsdorff

Irgersdorff

Lehen

Wetzkischen Wald

Wetzkische Wald

Lemitz

Lammerberg

Hahnberg

Schaufberg

Diehmen

Naundorff

Zucka

Medewitz

Thimnitz

Cosern

Gruntersdorff

Ganzig

Gaden

Draetzschen

Eatzschwitz

Naussnitz

Königshainer Berg

Schwarz Naussitz

Papier M.

Schäfer M.

Fischer M.

Schlangwitz

Gnaschwitz

Denckwitz

Rusche Trauer

Ob. Kunnersdorff

Gr. Kunnersdorff

Kl. Kunnersdorff

Kunitz

Schlesenberg

Butter Bruch

Colmberg

Hohestein

Halbendorff

Kochsitz

Bederwitz

Weigsdorff

Radlitz

Lehnberge

Irgersdorff

Lemitz

Lammerberg

Hahnberg

Schaufberg

Wilhen

Kl. Posewitz

Tautenwald

Wilhner Wald

Kirsche

Collenberg

Lutzen

Schönberg Busch

Werdau

Grista

Nied. Pegersdorff

Ober Pegersdorff

Schönbach

Lindenberg

Ellersdorff

Oppach

Wendisch Ossig

Fuga

Heidebg.

Neu Ossig

Ober Ossig

Nied Ossig

Neidorff

Schwarz Busch

Hohewald

Picka

Weissa

Weissa

Stallung

Falckenberg

Hohewald

Ruckersdorff

Ober Ottendorff

Nied. Ottend.

Rimecken

Lauterbach

Drebnitzer Wald

Drebnitz Berg

Gross Drehna

Rehwald

Ruthenig

Potzker Wald

Linsf. Berg

Ober-Potzka

Nied. Potzka

Neukirchen

Kl. Drebnitz

Weigersdorff

Harthau

Kl. Harthau

Seestadt

Arnsdorff

Fischbach

Schmiedefeld

Neidorff

Holtz

Fischbacher

Rennersdorff

Renersdorff

Helmsdorff

Kl. Welmsdorff

Langen Wolmsdorff

Mittel Wolmsdorff

Nieder

Ober

Vestung

Stolpen

Bühla

Lauterbacher Waldgen

Weisse Dürre

Folge

Capellenbg.

Fuchs

Harger

Busch M.

Wiesen M.

Goldbacher Teich

Schellen

Belms dorff

Bischoffs Teich

Florcke

Grana

Pickau

Geilsmaasdorff

Scharfstein

Schäfer M.

Felse Kindisch

Cunnewitz

Potzschaplitz

Roth Naussitz

Wölckau

Schönbach

Ramenau

Burckersberg

Burcka

Ober Nieder

Tuschendorff

Leutewitz

Spittewitz

Semdau

Gr. Seitschen

Kl. Seitschen

Prisaneltz

Burckau

Pohla

Stacha

Uhsst

Pannewitz

Dibranitz

Cobentz

Dau

Pascheria

Debrekitz

Nie. Aschütz

Kl. Waga

Gohlau

Tauchel

Nadelwitz

Ziegelsatz

Basschütz

Camitz

Christina

Dresa

Rodewitz

Stolpen

Kubschütz

Lencke Gritz

Wandis

Waditz

Ploesa

Scheckwitz

Sornitsch

Hohnkirch

Rabitz

Iesenitz

Darenz

Reschen

Weissig

Mehltheuer

Grubnitz

Bondwitz

Beibachwitz

Bohlitz

Gnackwitz

Denckwitz

Rachlau

Doelen

Wartschen

Gompitz

Colmberg

Hohestein

Butter Bruch

Halbe

Neudorff

Kaltebrunn

Laube



Tob. Conr. Lotter, sculps. Aug. V.

GEOGRAPHISCHE DELINEATION,
des zu denen
KUR SÄCHSISCHEN LANDEN gehörigen
MARGGRAFFTHUMS NIEDER LAUSITZ,
Worinnen enthalten die Fünff KREISSE
als I. der LUCKAUISCHE, II. GUBENISCHE, III. KALAUISCHE,
IV. KRUMSPREEISCHE oder LÜBBENISCHE,
und V. der SPREMBERGISCHE Kreiß,
nebst denen darinnen befindlichen Herrschafften und Aemtern,
als 1. Neüenzella in II. Kreiße, 2. Dobrelugck, I. 3. Friedland, IV. 4. Forst, II.
5. Pförten, II. 6. Sorau und Triebel, II. 7. Leitten, IV. 8. Sonnewalda, I.
9. Drehna, I. 10. Straupitz, IV. 11. Lieberosa, IV. 12. Lübbenau III. und 13. Amptitz, II.
wie auch ihren Städten, Rittergüthern
und Dorffschafften Samt den Kur Brandenburgischen Antheile dieses Marggraffthumbs,
auch andern angrentzenden Gegenden.
in Amsterdam bey PETRUS SCHENK, *mit Königl: Pohl:*
und Kurfürstl: Sachßl: Privilegio, 1757.

KVR BRANDEN

BERLIN
FÜRSTENWALDA
MITTEWALD
Mochen
ZOSSEN
BESKAU
FRIDLAND
HERRSCHAFFT
FRIDLAND
BURCKHOLTZ
TEUPITZ
BUCHHOLTZ
GOLSSEN
LUBBEN
LIEBEROSA
STRAUPITZ
GRAEFLICH
SOLMISCHES
AMMT BARUTH
AMMT LUBBEN
AMMT NEUENZAUCHE
CREIS DORFFER
HERRSCHAFFT
CREIS
DORFFER
HERRSCHAFFT
LEITTEN
CREIS DÖRFFER
HERRSCHAFFT
HERRSCHAFFT
KREIS
KREIS
SPREEISCHER
KRUMSPREEISCHER
Neuhauß
Pötzsche Schleüse
Raßendorff
Schwartze Berg
Juncker Heyde
Mertzdorff
Reddingendorff
Rago
Egeln
Schwarzberger Raths
Schneeberg
Kriegersdorff
Bahrensdorff
Kohlsdorff
Streümen
Reüdnetz
Buchwald
Leißnitz
Gloy
Günthersdorff
Schwilch oder Schweinloch nach Lieberosa
Pießko
Schado
Trebitz
Speichro
Gießhzen
Wißberg
Machoa
Lamb spitzl
Eichberg
Kühlbrunn
Groß Liebitz
Klein Liebitz
Sackro
Botzen
Botzner See
Druschke
Kleine
Mittel
Große
Semmen
Liebenser Berge
Rick
Teufels See
Lindow
Eisenblatt
Briescht
Sabrott
Ranischk
Drepatsch
Kalte Wasser
Sätzmell
Werder
Schado
Naundorff
Eichholtz
Eichholzer Heyde
Leipisch
Kötzner See
Kötzner Berge
Wißenbergische Berge
Wißenburg
Krausnig
Brießen See
Stucke Mühl
Stuck
Goltzsch
Heyde dem Rath nach Luckau
Ritzz Naundorff
Raths Schäfereyen
Raths Frey Busch
Schöne Heyde
Schäfereyen
Priera
Waldo
Sorge
Buchhorst
Weinberge
Mühlsdorff
Klinckenberg
Ait Golßen
Landwehr
Sellendorff
Zutzen
Schenckendorff
Steinberg
Schön Eiche
Petcuss
Mertzdorff
Loßen
Stöinberg
Gr. Zschitz
Spitze Berg
Kemlitz
Lino
Herrschaffts Heyde
Brücke
Papitz
Schöbendorff
Moraste Holtz und Wie sen
Dümde
Schönfeld
Eckl: Busch
Häs: sich
Frauenberg
Kl: Zschist
Strull
Glasshütte
Claasdorff
Radeland
Dornwalda
Pettersberg
Schwartz
Naundorff
Mückendorff
Landgraben
Brunnenbusch
Eysdorff
Teupitz
Hohemühl
Mittelmühl
Törne
Hämmel fuhl
Oderin
Lepten
Halbe
Teüer
Klein Kiritz
Hammer
Groß Kiritz
Neü Brück
Deppgin
Spruttendorff
Dicke Grund
Lachzenbrück
Zesch
Luckauisch
Münchhöfe
Harmsdorff
Boke Fl.
Spree Fl.
Gr. Fl.
Schönhöhe
Heyde
Pritzschner Heyde
Pritzschner Berg
Pritzschner See
Pattko
Seelau
Buschschäferey
Kaiserliche Freyheyde
Kaiserliche Heyde
Gruscha
Witmannsdorff
Franckenberg
Cadire
Buckgen
Leütten
Leütten See
Leütten Berg
Leütten Heyde
Leütten Schäferey
Leütten Busch
Leütten Mühle
Leütten Teich
Schulen
Schwartzer Berg
Gruttenberg
Spitzberg
Reßen
Gühlen
Gühlen Berg
Gühlen Busch
Gühlen Heyde
Gühlen Schäferey
Gühlen Teich
Gühlen Mühle
Gühlen Wiesen
Gühlen Graben
Gühlen Graben Busch
Gühlen Graben Heyde
Gühlen Graben Schäferey
Gühlen Graben Teich
Gühlen Graben Mühle
Gühlen Graben Wiesen
Gühlen Graben Graben
Gühlen Graben Graben Busch
Gühlen Graben Graben Heyde
Gühlen Graben Graben Schäferey
Gühlen Graben Graben Teich
Gühlen Graben Graben Mühle
Gühlen Graben Graben Wiesen
Gühlen Graben Graben Graben
Gühlen Graben Graben Graben Busch
Gühlen Graben Graben Graben Heyde
Gühlen Graben Graben Graben Schäferey
Gühlen Graben Graben Graben Teich
Gühlen Graben Graben Graben Mühle
Gühlen Graben Graben Graben Wiesen
Gühlen Graben Graben Graben Graben
Gühlen Graben Graben Graben Graben Busch
Gühlen Graben Graben Graben Graben Heyde
Gühlen Graben Graben Graben Graben Schäferey
Gühlen Graben Graben Graben Graben Teich
Gühlen Graben Graben Graben Graben Mühle
Gühlen Graben Graben Graben Graben Wiesen
Gühlen Graben Graben Graben Graben Graben
Gühlen Graben Graben Graben Graben Graben Busch
Gühlen Graben Graben Graben Graben Graben Heyde
Gühlen Graben Graben Graben Graben Graben Schäferey
Gühlen Graben Graben Graben Graben Graben Teich
Gühlen Graben Graben Graben Graben Graben Mühle
Gühlen Graben Graben Graben Graben Graben Wiesen
Gühlen Graben Graben Graben Graben Graben Graben
Gühlen Graben Graben Graben Graben Graben Graben Busch
Gühlen Graben Graben Graben Graben Graben Graben Heyde
Gühlen Graben Graben Graben Graben Graben Graben Schäferey
Gühlen Graben Graben Graben Graben Graben Graben Teich
Gühlen Graben Graben Graben Graben Graben Graben Mühle
Gühlen Graben Graben Graben Graben Graben Graben Wiesen
Gühlen Graben Graben Graben Graben Graben Graben Graben
Gühlen Graben Graben Graben Graben Graben Graben Graben Busch
Gühlen Graben Graben Graben Graben Graben Graben Graben Heyde
Gühlen Graben Graben Graben Graben Graben Graben Graben Schäferey
Gühlen Graben Graben Graben Graben Graben Graben Graben Teich
Gühlen Graben Graben Graben Graben Graben Graben Graben Mühle
Gühlen Graben Graben Graben Graben Graben Graben Graben Wiesen
Gühlen Graben Graben Graben Graben Graben Graben Graben Graben
Gühlen Graben Graben Graben Graben Graben Graben Graben Graben Busch
Gühlen Graben Graben Graben Graben Graben Graben Graben Graben Heyde
Gühlen Graben Graben Graben Graben Graben Graben Graben Graben Schäferey
Gühlen Graben Graben Graben Graben Graben Graben Graben Graben Teich
Gühlen Graben Graben Graben Graben Graben Graben Graben Graben Mühle
Gühlen Graben Graben Graben Graben Graben Graben Graben Graben Wiesen
Gühlen Graben Graben Graben Graben Graben Graben Graben Graben Graben
Gühlen Graben Graben Graben Graben Graben Graben Graben Graben Graben Busch
Gühlen Graben Graben Graben Graben Graben Graben Graben Graben Graben Heyde
Gühlen Graben Graben Graben Graben Graben Graben Graben Graben Graben Schäferey
Gühlen Graben Graben Graben Graben Graben Graben Graben Graben Graben Teich
Gühlen Graben Graben Graben Graben Graben Graben Graben Graben Graben Mühle
Gühlen Graben Graben Graben Graben Graben Graben Graben Graben Graben Wiesen
Gühlen Graben Graben Graben Graben Graben Graben Graben Graben Graben Graben
Gühlen Graben Graben Graben Graben Graben Graben Graben Graben Graben Graben Busch
Gühlen Graben Graben Graben Graben Graben Graben Graben Graben Graben Graben Heyde
Gühlen Graben Graben Graben Graben Graben Graben Graben Graben Graben Graben Schäferey
Gühlen Graben Graben Graben Graben Graben Graben Graben Graben Graben Graben Teich
Gühlen Graben Graben Graben Graben Graben Graben Graben Graben Graben Graben Mühle
Gühlen Graben Graben Graben Graben Graben Graben Graben Graben Graben Graben Wiesen
Gühlen Graben Graben Graben Graben Graben Graben Graben Graben Graben Graben Graben
Gühlen Graben Graben Graben Graben Graben Graben Graben Graben Graben Graben Graben Busch
Gühlen Graben Graben Graben Graben Graben Graben Graben Graben Graben Graben Graben Heyde
Gühlen Graben Graben Graben Graben Graben Graben Graben Graben Graben Graben Graben Schäferey
Gühlen Graben Graben Graben Graben Graben Graben Graben Graben Graben Graben Graben Teich
Gühlen Graben Graben Graben Graben Graben Graben Graben Graben Graben Graben Graben Mühle
Gühlen Graben Graben Graben Graben Graben Graben Graben Graben Graben Graben Graben Wiesen
Gühlen Graben Graben Graben Graben Graben Graben Graben Graben Graben Graben Graben Graben
Gühlen Graben Graben Graben Graben Graben Graben Graben Graben Graben Graben Graben Graben Busch
Gühlen Graben Graben Graben Graben Graben Graben Graben Graben Graben Graben Graben Graben Heyde
Gühlen Graben Graben Graben Graben Graben Graben Graben Graben Graben Graben Graben Graben Schäferey
Gühlen Graben Graben Graben Graben Graben Graben Graben Graben Graben Graben Graben Graben Teich
Gühlen Graben Graben Graben Graben Graben Graben Graben Graben Graben Graben Graben Graben Mühle
Gühlen Graben Graben Graben Graben Graben Graben Graben Graben Graben Graben Graben Graben Wiesen
Gühlen Graben Graben Graben Graben Graben Graben Graben Graben Graben Graben Graben Graben Graben
Gühlen Graben Graben Graben Graben Graben Graben Graben Graben Graben Graben Graben Graben Graben Busch
Gühlen Graben Graben Graben Graben Graben Graben Graben Graben Graben Graben Graben Graben Graben Heyde
Gühlen Graben Graben Graben Graben Graben Graben Graben Graben Graben Graben Graben Graben Graben Schäferey
Gühlen Graben Graben Graben Graben Graben Graben Graben Graben Graben Graben Graben Graben Graben Teich
Gühlen Graben Graben Graben Graben Graben Graben Graben Graben Graben Graben Graben Graben Graben Mühle
Gühlen Graben Graben Graben Graben Graben Graben Graben Graben Graben Graben Graben Graben Graben Wiesen
Gühlen Graben Graben Graben Graben Graben Graben Graben Graben Graben Graben Graben Graben Graben Graben
Gühlen Graben Graben Graben Graben Graben Graben Graben Graben Graben Graben Graben Graben Graben Graben Busch
Gühlen Graben Graben Graben Graben Graben Graben Graben Graben Graben Graben Graben Graben Graben Graben Heyde
Gühlen Graben Graben Graben Graben Graben Graben Graben Graben Graben Graben Graben Graben Graben Graben Schäferey
Gühlen Graben Graben Graben Graben Graben Graben Graben Graben Graben Graben Graben Graben Graben Graben Teich
Gühlen Graben Graben Graben Graben Graben Graben Graben Graben Graben Graben Graben Graben Graben Graben Mühle
Gühlen Graben Graben Graben Graben Graben Graben Graben Graben Graben Graben Graben Graben Graben Graben Wiesen
Gühlen Graben Graben Graben Graben Graben Graben Graben Graben Graben Graben Graben Graben Graben Graben Graben
Gühlen Graben Graben Graben Graben Graben Graben Graben Graben Graben Graben Graben Graben Graben Graben Graben Busch
Gühlen Graben Graben Graben Graben Graben Graben Graben Graben Graben Graben Graben Graben Graben Graben Graben Heyde
Gühlen Graben Graben Graben Graben Graben Graben Graben Graben Graben Graben Graben Graben Graben Graben Graben Schäferey
Gühlen Graben Graben Graben Graben Graben Graben Graben Graben Graben Graben Graben Graben Graben Graben Graben Teich
Gühlen Graben Graben Graben Graben Graben Graben Graben Graben Graben Graben Graben Graben Graben Graben Graben Mühle
Gühlen Graben Graben Graben Graben Graben Graben Graben Graben Graben Graben Graben Graben Graben Graben Graben Wiesen
Gühlen Graben Graben Graben Graben Graben Graben Graben Graben Graben Graben Graben Graben Graben Graben Graben Graben
Gühlen Graben Graben Graben Graben Graben Graben Graben Graben Graben Graben Graben Graben Graben Graben Graben Graben Busch
Gühlen Graben Graben Graben Graben Graben Graben Graben Graben Graben Graben Graben Graben Graben Graben Graben Graben Heyde
Gühlen Graben Graben Graben Graben Graben Graben Graben Graben Graben Graben Graben Graben Graben Graben Graben Graben Schäferey
Gühlen Graben Graben Graben Graben Graben Graben Graben Graben Graben Graben Graben Graben Graben Graben Graben Graben Teich
Gühlen Graben Graben Graben Graben Graben Graben Graben Graben Graben Graben Graben Graben Graben Graben Graben Graben Mühle
Gühlen Graben Graben Graben Graben Graben Graben Graben Graben Graben Graben Graben Graben Graben Graben Graben Graben Wiesen
Gühlen Graben Graben Graben Graben Graben Graben Graben Graben Graben Graben Graben Graben Graben Graben Graben Graben Graben
Gühlen Graben Graben Graben Graben Graben Graben Graben Graben Graben Graben Graben Graben Graben Graben Graben Graben Graben Busch
Gühlen Graben Graben Graben Graben Graben Graben Graben Graben Graben Graben Graben Graben Graben Graben Graben Graben Graben Heyde
Gühlen Graben Graben Graben Graben Graben Graben Graben Graben Graben Graben Graben Graben Graben Graben Graben Graben Graben Schäferey
Gühlen Graben Graben Graben Graben Graben Graben Graben Graben Graben Graben Graben Graben Graben Graben Graben Graben Graben Teich
Gühlen Graben Graben Graben Graben Graben Graben Graben Graben Graben Graben Graben Graben Graben Graben Graben Graben Graben Mühle
Gühlen Graben Graben Graben Graben Graben Graben Graben Graben Graben Graben Graben Graben Graben Graben Graben Graben Graben Wiesen
Gühlen Graben Graben Graben Graben Graben Graben Graben Graben Graben Graben Graben Graben Graben Graben Graben Graben Graben Graben
Gühlen Graben Graben Graben Graben Graben Graben Graben Graben Graben Graben Graben Graben Graben Graben Graben Graben Graben Graben Busch
Gühlen Graben Graben Graben Graben Graben Graben Graben Graben Graben Graben Graben Graben Graben Graben Graben Graben Graben Graben Heyde
Gühlen Graben Graben Graben Graben Graben Graben Graben Graben Graben Graben Graben Graben Graben Graben Graben Graben Graben Graben Schäferey
Gühlen Graben Graben Graben Graben Graben Graben Graben Graben Graben Graben Graben Graben Graben Graben Graben Graben Graben Graben Teich
Gühlen Graben Graben Graben Graben Graben Graben Graben Graben Graben Graben Graben Graben Graben Graben Graben Graben Graben Graben Mühle
Gühlen Graben Graben Graben Graben Graben Graben Graben Graben Graben Graben Graben Graben Graben Graben Graben Graben Graben Graben Wiesen
Gühlen Graben Graben Graben Graben Graben Graben Graben Graben Graben Graben Graben Graben Graben Graben Graben Graben Graben Graben Graben
Gühlen Graben Graben Graben Graben Graben Graben Graben Graben Graben Graben Graben Graben Graben Graben Graben Graben Graben Graben Graben Busch
Gühlen Graben Graben Graben Graben Graben Graben Graben Graben Graben Graben Graben Graben Graben Graben Graben Graben Graben Graben Graben Heyde
Gühlen Graben Graben Graben Graben Graben Graben Graben Graben Graben Graben Graben Graben Graben Graben Graben Graben Graben Graben Graben Schäferey
Gühlen Graben Graben Graben Graben Graben Graben Graben Graben Graben Graben Graben Graben Graben Graben Graben Graben Graben Graben Graben Teich
Gühlen Graben Graben Graben Graben Graben Graben Graben Graben Graben Graben Graben Graben Graben Graben Graben Graben Graben Graben Graben Mühle
Gühlen Graben Graben Graben Graben Graben Graben Graben Graben Graben Graben Graben Graben Graben Graben Graben Graben Graben Graben Graben Wiesen
Gühlen Graben
Gühlen Graben Busch
Gühlen Graben Heyde
Gühlen Graben Schäferey
Gühlen Graben Teich
Gühlen Graben Mühle
Gühlen Graben Wiesen
Gühlen Graben
Gühlen Graben Busch
Gühlen Graben Heyde
Gühlen Graben Schäferey
Gühlen Graben Teich
Gühlen Graben Mühle
Gühlen Graben Wiesen
Gühlen Graben
Gühlen Graben Busch
Gühlen Graben Heyde
Gühlen Graben Schäferey
Gühlen Graben Teich
Gühlen Graben Mühle
Gühlen Graben Wiesen
Gühlen Graben
Gühlen Graben Busch
Gühlen Graben Heyde
Gühlen Graben Schäferey
Gühlen Graben Teich
Gühlen Graben Mühle
Gühlen Graben Wiesen
Gühlen Graben
Gühlen Graben Busch
Gühlen Graben Heyde
Gühlen Graben Schäferey
Gühlen Graben Teich
Gühlen Graben Mühle
Gühlen Graben Wiesen
Gühlen Graben
Gühlen Graben Busch
Gühlen Graben Heyde
Gühlen Graben Schäferey
Gühlen Graben Teich
Gühlen Graben Mühle
Gühlen Graben Wiesen
Gühlen Graben
Gühlen Graben Busch
Gühlen Graben Heyde
Gühlen Graben Schäferey
Gühlen Graben Teich
Gühlen Graben Mühle
Gühlen Graben Wiesen
Gühlen Graben
Gühlen Graben Busch
Gühlen Graben Heyde
Gühlen Graben Schäferey
Gühlen Graben Teich
Gühlen Graben Mühle
Gühlen Graben Wiesen
Gühlen Graben
Gühlen Graben Busch
Gühlen Graben Heyde
Gühlen Graben Schäferey
Gühlen Graben Teich
Gühlen Graben Mühle
Gühlen Graben Wiesen
Gühlen Graben
Gühlen Graben Busch
Gühlen Graben Heyde
Gühlen Graben Schäferey
Gühlen Graben Teich
Gühlen Graben Mühle
Gühlen Graben Wiesen
Gühlen Graben
Gühlen Graben Busch
Gühlen Graben Heyde
Gühlen Graben Schäferey
Gühlen Graben Teich
Gühlen Graben Mühle
Gühlen Graben Wiesen
Gühlen Graben
Gühlen Graben Busch
Gühlen Graben Heyde
Gühlen Graben Schäferey
Gühlen Graben Teich
Gühlen Graben Mühle
Gühlen Graben Wiesen
Gühlen Graben
Gühlen Graben Busch
Gühlen Graben Heyde
Gühlen Graben Schäferey
Gühlen Graben Teich
Gühlen Graben Mühle
Gühlen Graben Wiesen
Gühlen Graben
Gühlen Graben Busch
Gühlen Graben Heyde
Gühlen Graben Schäferey
Gühlen Graben Teich
Gühlen Graben

37. Grad. 5 10 15 20 25 30 35 40 45 50 55

FRANCKFURTH

ODER STROHM

GRENTZE

Schwetko

Reibisch

Hohenwalda

Marckendorff

Alte Schantze

Laße

Reh Berge

Sidauck Fl.

CUNITZ

Kleine See

Nöte Graben

Briesigck

Eisen Hämer

Weisse Sprewe

Brand Mühl

MUHLROSE

Pawasche Brücke

Juncker Busch

Lindo

Uritt

Uritzer Vorw.

Uritzer See

Laugatz Teichwiesen

Pastorat Acker

Zeisig Berg

Raub Heyde

Krebslauche

CISTERTIENSER

Blabe

Gallen Berge

Verschwandt

Rotter See

Zultendorff

Kleine See

Rossische M.

Pfaffengrund

Kirchen Heyde

Schmeckende Berg

Riaßian

Mixdorff

Mittel M.

Heyde

Kupfer Hämer

STIFFT

Friedländische Heyde

Lange See

Lesthermdorff

Wetterhayn

Suche

Gulzenberg

Eichberg

Schlitz

Bohlitzer mühl

Bohlitzer Schneidemühl

Vogel Gesang

Heilige Winter

Zibingen

Krimse

Balcke

COMMENDATUR

Grund

Schönfließer

Schönfließ

Fünf Eichen Mühl

Fünf Eichen

Hüttberg

Heyde

Brüms dorff

Grosse See

Odssnermühl

Dammendorff

Odssen

Odssner See

NEUENZELLA

FURSTENBERG

Dannendorff

Klebe

Klapzig

Krume Pesserz

Kramer mühl

Rampitz

Eisenmühl

Hörnen

Hörnerberg

Dyhlau

Dyhlauer Berg

Steinhabel

Lawitzberg

Lawitz

Capellenberg

Mönchs Kruge

Kiesselwitz

Schneide M.

Lange Mühl

Klein Briesen

Klingelmühl

Friedländischer Pechofen

Cobbel

Krebs Bach

Sieben Beüten

Kloster NEUEZELLA

SCHITTLAU

Schönfeld

Eichberg

Cammero

Treppeln

Stollgensberg

Ratzdorff

Neuberg

Schwerzkau

Weltmitz

Streichwitz

Lahmo

Cossehorn

Bohr

Nimasch Klebe

Gubenische Heyde

Ottendorff

Bahro

Weisse Berge

Hütt Berg

Mühl

Grube

Gohlen

Bomsdorff

Steinsdorff

Preßlack

Coschen

Seittwan

ODER STROHM

Wolbritz

Kl. Drentzig

Gr. Drentzig

Budersa

Brösmchen

Scheibengrund

Gross Drebitz

Seimten

Lauschitz

Kupfer Hütte

PFORTNISCH

Brandenburgl.

Kähne

Gubnische Heyde

Garmersdorff

Brandenburgl.

Heyde Schencke

Raths Schäferey

Mückenberg

Eisen stein

Eich Teiche

Pohlische Vorwerg

Schägeln

Proschen

Brancke

Teiche

Mertzdorff

Alte Rehfeld

Neü Rehfeld

CROSSEN

Teützsch Sagar

Fritzschendorff

Wendisch Sagar

Boberg Fluß

Briesnitz

Bottendorff

BOBERSBERG

Kacke Hädel

Löttnitz

Schweinitz

Bärlage

Cune

Dache

Torrne

Sarcke

Seedorff

Hermsmalda

Kalcko

Kalcko Teich

Pohle

Pohlische mühl

Pohlische Vorwerg

Grocko

Neuendorff

Weltmitz

Tajendorff

Grottenberg

Neuendorff

Breuche

Staule

Plosse

Böschen

Schenckendorff

Eschenowitz

Sachsdorff

Döbern

Läske

Kupfern

Gütern

Stargarde

Schlagsdorff

Klein Gastersa

Gross Gastersa

Sadersdorff

Mönchisch

Schenckendorff

Wüst Trebitz

Heide

Dauerdorff

Eichbahren

Suschkow

Breylage

Bystberg

Tauer

Peitzische Heyde

Liebenser Pechofen

Heyde

Münchhöfe

Blaßdorff

Tämlitz

Stacko

Pinno

Lübbinichen

Lübbiner See

Kupfer Heyde

Kupfer M.

Kratze

Reichers Creitz

Klein Mockro

Gross Mockro

Mockrow Berg

Ullersdorfer Heyde

Ullersdorff

Ullersdorfer See

Grunberg

Heutzenberg

Heutzendorffer See

Henzendorff

Dösterberg

Bahro

Ottendorff

Eichberg

Cobbel

Kalckesberg

Eichberg

Friedländische Heyde

Heyde

Schabe Mühl

Bletzberg

Eisenitz

Friedländische Heyde

Weichmannsdorff

Sacka Singe

Mrohm See

Schwenberg

Legkel

Neu Krug

Liebenser Heyde

Kleine Schwaan

Grosse Schwaan

Mochlitz

Redlitz

Nöte Vorwerg

Glaßhütte

Liebenser Pechofen

Lauster See

Lauster Heyde

Breylage

Peitzische Heyde

Tauer

Wüst Trebitz

Schenckendorffer Heyde

Eichbahren

Suschkow

Kirchhayn

Kirchhayn See

Kupfer Hütte

Kupfer M.

Kratze

Reichers Creitz

Klein Mockro

Gross Mockro

Mockrow Berg

Ullersdorfer Heyde

Ullersdorff

Ullersdorfer See

Grunberg

Heutzenberg

Heutzendorffer See

Henzendorff

Dösterberg

Bahro

Ottendorff

Eichberg

Cobbel

Kalckesberg

Eichberg

Friedländische Heyde

Heyde

Schabe Mühl

Bletzberg

Eisenitz

Friedländischer Pechofen

Grentze des Churkreyses

SCHÖNEWALDA · DAHME · LUCKAU · BRANDEIS · BURGISH · LUBENAU · HERSCHAFT LUBENAU · VEHRO · VETZSCHO · KALAU · SCHERKREIS · SCHAFTS · RITTER- · DEM · RATH · COTTBUS · AMMT · SPREM · KURBRANDENBURGISCHEN · SCHIEBEN · HERTZBERG · SONNEWALDA · HERRSCHAFT SONNEWALDA · KIRCHHAYN · FINSTERWALDA · FINST.ER · AMMT · DOBRELUG · WALDA · ÜBIGAU · WAHRENBRUCK · LIEBENWERDA · LIEBENWERDISCHE HEYDE · MUCKENBERG · RUHLAND · SENFTENBERG · DREBKO · HOYERSWERDA · KALAUISCHE · CREIS-DORFER · HERRSCHAFT · DRESNA · MEISSNISCHEN KREYSES · GRENTZE DES · MARG

Liepe · Damßdorff · Nidendorff · Bucko · Glienick · Hayndorff · Hohndorffer Hammelstal · Hohndorff · Falckenhayn · Rohrbusch · Sagritz · Fodermühl · Caßel · Goltzig · Zschecksdorff · Schwartzberg · Brand. Mühl · Kleine Mühl · Caula · Rathsschäferey · Höhesfeld · Kirchhayn · Rödemühl · Lindekuhle · Wenndorff · Wüldemühle · Gebersdorff · Rittdorff · Höhen Seefeld · Zagelsdorff · Preußdorff · Rosenthal · Ihlo · Schwebendorff · Mühlsdorff · Bollnsdorff · Knüppelsdorff · Fregwalda · Wippersdorff · Culpien · Schöne · Körbe · Lebuse · Culpinerberg · Werchau · Höhenbucko · Dubro · Graßig · Schlichische Schäferey · Prossmarcke · Zschepplinberg · Mülitzschendorff · Tzschill · Franckenhayn · Stechau · Tülbersdorff · Friedersdorff · Brenitz · Arentzhayn · Ostra · Osterroda · Friedersdorff · Dabrichen · Briesen · Bahnsdorff · Wiederan · Thraßdo · Übigau · Langen Naundorff · Wildgrube · Domßdorff · Roehstein · Prestewitz · Theissa · Dobra · Graupner Berge · Zschornegosta · Döllingen · Hohen Leipisch · Schwartze Elster Fl. · Schwarze Elster Fl. · Ruhland · Schwartzbach · Hoyerswerda · Jungfernstein · Hoßner Berge · Schwartze · Cobn · Mückenberg · Naundorff · Spiegel Fabrique Friedrichsthal · Scyrot · Seado · Geyerswalda · Korttitz · Laubusch · Tetzschutz · Buchwalda · Großkoschen · Kieschenberg · Lauta · Senftenberg · Klein Kieschen · Meyro · Sedlitz · Sornis · Bluhno · Groß Partzig · Klettewitz · Zschipke · Cossebrau · Iutten dorff · Sorge · Rapitz · Sallgast · Dracha · Saue · Raune · Sährigen · Poley · Ochsenberge · Wolfs Berge · Gehre · Brand · Lichtenfeld · Klinckmühle · Dolenigen · Zergell · Wormlage · Bartzig · Spitzberg · Stadthausen · Ober Struh · Klein Reschen · Groß Reschen · Buckgen · Dürrwalda · Almosen · Gransdorff · Potkro · Prischin · Mollings T. · Neu Teich · Noack · Saltzfott · Lindgen · Lößko · Bansdorff · Weltza · Luig · Heyde mühl · Muhlberg · Kauscha · Neue Vorwerg · Grose Heyde · Muhl Teich · Gehrig · Wolckenberg · Steinitz · Pappritz · Reinsdorff · Gehrig · Laubusch · Tschat · Auraß · Löschen · Ossen · Scherbust · Reckel · Buchhaus · Schmeckwitz · Lubach A. · Yalanck A. · Reßen · Petterzdorff · Geyßmidel · Geyßendorff · Berrün A. · Geyßendorffer Berg · Tzschelln A. · Tzschelln · Tzschelln Berg · Tzschelln Teich · Tzschelln Mühle · Tzschelln Heyde · Tzschelln Wiese · Tzschelln Graben · Tzschelln Weg · Tzschelln Feld · Tzschelln Busch



AMMT PEITZ
PEITZ
THEIL DES MARGGRAFFTHUMBS NIEDER
COTBUS
DORFFER
HERRSCHAFT UND AMMT
FORST
HERRSCHAFT
PFORTEN
KREIS
BRANDENBURG
SOMMERFELD
GISCH
DORFFER
CREIS
CHRISTIANSTADT
NAUMBURG
HERRSCHAFT TRIEBEL
TRIEBEL
HERRSCHAFT SORAU
SORAU
SAGAN
HERKREIS
SCHLESISCH
AMMT SPREMBERG
SPREMBERG
BERG
MUSCKA
GRENTZE
OBER LAUSITZ
GRAFFTHUMBS
HALBAU
BRIBUS
FREYWALDA
Eine Teutsche Meile deren 15 einen Grad machen.
37 Grad. Longit.

Accurate Geographische Delineation der Gefürsteten Graffschafft Hennerg, Chursæchsischen Antheils bestehet in denen Aemmtern Schleusingen, Sula, Kühndorff mit Bennshausen

Nebst denen darinnen befindlichen Staedten Flecken und Dorff Schafften auch andern angrentzenden Gegenden entworffen

In Amsterdam by Petrus Schenk mit Königl. und Churfürstl. Sächs. Previlegio 1755.

Register, Ammt Schleüsingen

Ahlstädt F.d.
Alten Dammbach F.d.
Bischoffroda F.d.
Breitenbach G.d.
Eichenberg F.d.
Erlau G.d.
Fischbach F G.d.
Frauenwald H.c.
Geisenhöhn G.d.e.
Gerhardsgereuth G.e.
Gethlitz F.d.
Gottfriedsberg G.e.
Heckengereuth G H.d.
Hindernah G H.d.
Hüfelbach G.d.
Hospital St. Kiliani G.d.
Kloster Veser F.d.
Langenbach H.d.
Neühoff F.d.
Neüen Dammbach F.e.
Ober Roda G H.d.e.
Rasen G.d.
Reppelsdorff F G.d.
Ratscher G.d.
Schleüsingen G.d.
Schleüsinger Neüdorff H.d.
Schmiedefeld H.c.
Schönau H I.d.
Stillbach G H.d.
Steinbach H.d.
Stühler Neüdorff F.c.
Stützerbach H.c.
Veser G.c.
Waldau H.d.
Wiedersbach G.e.

Einzelne Häüser

Alte Papiermühl G.d.
Allzunah H.c.
Apfelmühl H.c.
Bartholsmühl H.c.
Blechhammer H.c.
Bürgermühl G.d.
Capelle St. Osmald G H.d.
Cornetsmühl H.b.
Dambacher-mühl F G.e.
Dorffmühl H.c.
Dorffmühl H.d.
Engelau H.d.
Finster Erlauermühl G.c.
Fraubachermühl H.c.
Freistheff G.d.
Frauwaldermühl H I.c.
Gemeinmühl H.e.
Hahnwracker's Guth G.d.
Hammer G.d.
Haünmühl G.d.
Hengste Hauss G.c.
Hirschbachermühl G.c.
Hütten Schencke I.d.
Jägerhoff F G.d.
Keilenroda F.d.
Körbmühl G H.c.
Königl: Pechhütte G H.d.
Kochschemühl G.d.e.
Kupfer Hämer und Hütte G H.d.
Langebahn F.c.
Lichte Erlauermühl G.c.
Löffel Schmidtmühl G H.d.
Mittelmühl F G.d.
Neüe Papiermühl F G.d.
Neüdorffermühl G.c.
Neümühl H.b.
Neüe Hauss G.c.
Oelmühl G.d.
Orlasbachermühl I.d.
Pechhütte bey Alten Dambach F.c.
Pechhütte bey Erlau G.d.
Pechhütte bey Hirschbach G.d.
Pulvermühl G.d.
Rubbachermühl H.c.
Sachsengrund G.d.
Schloßmuhl F G.d.
Stütten Hauss G H.c.
Thaubachermühlen H.b.
Thomasmühl H.c.
Untermuhl F G.d.
Vierzenmühl F G.d.
Wilhelmsbrunn F G.c.
Zeugsrädel F.c.
Zollbrucken F.d.

Wüstemarcken

Dreisbach F.c.
Wilcke H.d.

Ammt Sula

Albrechts F.c.
Gold Lauter G.c.
Heijdersbach G.c.
Heinrichs F.c.
Linsenhoff F.c.
Sula F.c.

Einzelne Häüser

Armenhauss F.c.
Auermühl F.c.
Blechhammer G.c.
Bohrmühl G.c.
Eisen Hammer G.c.
Hartz Gasse F.c.
Hohe Ofen G.c.
Kalck Ofen E F.c.
Lauter F G.c.
Lauvetter F G.c.
Neümühl G.c.
Pechhütten G.c.
Seüffen F.c.
Schützenhoff F.c.
Schleiffmühl F G.c.
Schmetzhutte F.c.
Stein F.c.

Ammt Kühndorff mit Bennshausen

Aschenhoff E.c.
Bennshausen E.c.
Christes C D.b.
Dielstädt D E.c.
Dietzhausen E.c.
Ebertshausen D E.c.
Kühndorff D.c.
Kloster Rohr D.d.
Mäbendorff F.c.
Rohra D.c.d.
Schwarza D.c.
Viernau D.b.
Wichtshausen D E.c.

Einzelne Häüser

Bettelermühl D.c.
Brunnmühl D.c.
Buchmühl E.c.
Christmühl D.b.
Dielstädter Zeigelscheüne D E.c.
Eisen Hammer E.c.
Hammer E F.c.
Hospital D.c.
Hüttenmühl D.c.
Köhler D.c.
Lusthauss C D.c.
Niclasmühl D.c.
Oberriethmühl D.c.d.
Obermühl D E.c.
Oelmühl E.b.
Papiermühl E.c.
Papiermühl D.c.
Plazmühl D.c.
Rasenmühl D.c.
Rasenmühl D.b.
Seemühl D.c.
Unterriethmühl D.d.
Untermühl E.c.
Untermühl D E.c.
Zähen Hammer E.c.
Zähn Hammer E.c.

Wüstemarcken

Altekeller C.c.
Geroda D.d.
Germertshausen
Rothehauss

Erklärung derer Zeichen

Eine Vestung — Eine Stadt — Ein Städtlein
Ein Königl: oder Fürstl: Schloss — Ein Ammt
Zoll Gleithe — Gräfl od: Adel Schloss — Ein Dorff mit einer Kirche und Rittergüthe — Ein Herrn Hauss oder Dorff mit einem Rittergüthe — Ein Dorff mit einer Kirche und Vorwerge — Ein Dorff mit einer Kirche darauff — Ein Pastorat
Diaconat — Ein Ort da ein Vorwerg — Ein Dorff darin Bauern wohnen — Eine Wüstemarck wo vor diesen ein Dorff gestanden — Eine Superintendur — Eine Haupt Kirche — Eine Filial Kirche welche allzeit mit einer geraden ——— Linea an ihrer Haupt Kirche hengt
Eine Capelle — Wüste Capelle ..... diese Puncta lauffen mediate oder immediate zuder Kirche da ein der Ort ein gepfarret ———
Ein ehemahliges Kloster — Einzeln Hauss — Ein Gasthoff oder Wirthshauss — Eine Kleine Schencke — Brau Gerechtigkeit — Ein Jäger Hauss oder Wohnung derer Forstbedienten — Herrn Schäferey
Bauer Schaafe — Wassermühl — Walckmühl — Oelmühl — Schneidmühl
Papiermühl — Windmühl — Bergwercke Hammer, Eisen, Kupfer
Hohe Ofen — Pech Hütte — Kalck Ofen — Ziegelscheune — Salzwerck
Glass Hütte — Stutterey ——— Strasse ——— Weiset wohin Strassen oder Flüsse Sich ziehen ——— Brucke uber wasser
Teich — Berg — Holz

Eine Gemeine Teutsche Meile.

A 33 Grad Long: B 5 C 10 D 15 E 20 Nord F 25 G 30 H 35 I 40 K
West
Ost
Süden 50 Grad Lat:
Norden 50 Grad Lat:
Sachsen
Hessische Grenze
Gothaische Grenze
Meinungische Grenze
Hildburgshäusische Grenze
Schwarzburgl:
Sachsen Weyma:
Sachsen Hildburgs:
Schleu Sin Gen
Gotha:
Ammt Kühndorff
Ammt Benshausen
Ammt Schleusingen
Ammt Meinungen
Ammt Eisfeld
Ammt Cell
Ammt Heinrichs
Ammt Altzunah
Ammt Langewiese
Ammt Gräfenau
Ammt Illmenau
Ammt Gehren
Ammt Gieseborn
Ammt Ober Neübrunn
Ammt Sachsen
Ammt Schleüsmühl
Ammt Neüstadt
Ammt Mörrenbach
Ammt Dreyherrenstein
Ammt Ober Wirden
Ammt Katte Hauss
Ammt Kroek
Ammt Brinn
Ammt Pirn
Ammt Schweickersroda
Ammt Hesberg
Ammt Oberm Hoff
Ammt Gelberg
Ammt Heyda
Ammt Tragsdorff
Ammt Ober Börlitz
Ammt Unter Börlitz
Ammt Mannebach
Ammt Schnett
Ammt Drachberg
Ammt Engelstein
Ammt Lichtenau
Ammt Waldau
Ammt Bieberschlag
Ammt Meroldsroda
Ammt Schwarzbach
Ammt Prattendorff
Ammt Reinhardsbrunn
Ammt Schwarzbachmühle
Ammt Ober Schönau
Ammt Unter Schönau
Ammt Ober Schmalkalden
Ammt Unter Schmalkalden
Ammt Wasungen
Ammt Meinungen
Ammt Frauenwald
Ammt Ilmenau
Ammt Langewiese
Ammt Gräfenau
Ammt Gehren
Ammt Gieseborn
Ammt Ober Neüb

WEGWEISER
DURCH DAS CHURFÜRSTENTHUMB
SACHSSEN.
UND SÄMTLICHE INCORPORIRTE LANDE
So wohl
Durch die wichtigsten Creytze, Standes, Herrschafften und Städte, in Ober- und Nieder Lausitz, vermöge deßen uber Seesste halb Tausend nach dem Alphabet angemerckte Distanzien so gleich erörtert werden.

Notandum.
Die bey einer jeden Ziffer stehende Puncte bedeuten Viertel Meilen.
Gestochen von P. Schenk Jun: in Amsterdam, mitt Königl. und Churf: Sachss: Previlegio.



| | | |



REGISTER.

Alberoda	D.e.
Alberod Ritt. Guth	
Altestadt Waldenb.	C.b.
Alte Schloss Wald.	
Alt Waldenburg.	
Bärengrund	E.e.
Bernsdorff	D.c.
Bertholdsdorff	B.c.
Berenstein	C.c.
Beute	E.d.
Blaufarb M.	E.e.
Bogenstein	B.d.
Calenberg	D.b.
Callenberg	C.c.
Denheritz	A.c.
Dietrich	B.b.
Dürrenuhlsd.	C.b.
Ernstthal	D.E.c.
Falcken	D.b.
Francken	C.a.b.
Gerisau	B.b.
Gersdorff	D.c.
Gesau	B.b.
Glauchau	B.C.c.
Götzenthal	A.b.
Grothenleite	
Grumbach	C.D.b.
Gruhna	E.d.
Hartenstein	D.d.
— Schloss	
Hermsdorff	D.c.
Hartensdorff	C.d.
Hohendorff	D.c.
Hohenstein	
Höckendorff	B.b.
Höltzel	B.c.
Holzhäuser	B.b.
Jüdenhayn	B.c.
Kauriz	A.b.
Kleinbernsd.	C.b.
Kuhschnappel	D.c.
Langenbach	C.D.e.
Langenberg	D.b.
Langē Chursd.	D.b.
Lenkersdorff	E.e.
Lerchenberg	C.e.
Lichtenstein	C.D.c.
— Schloss	C.c.
Lipprandes	B.b.
Lobsdorff	C.c.
Lösnitz	E.e.
Mehrana	A.b.
Meinsdorff	E.b.
Mittelst. Waldeb.	C.b.
Mosel	B.c.
Neudörffel	C.e.
Neudörffel	D.d.
Neuschlos Waldeb.	C.b.
Niederaffalter	E.e.
Niederau	C.b.
Nied Haselau	E.d.
Nied. Lösnitz	E.e.
Nied Lungwitz	C.c.
Nied Mulssen	B.c.
Nied. Schindmas	
Nied. Winckel	C.D.b.
Nutzung	E.c.
Ob. Affalter	E.d.
Ob. Haselau	C.d.
Ob. Lungwitz	E.c.
Ob. Rothenbach	B.c.
Ob. Schindmas.	
Ob. Wiehra	B.b.
Oelsnitz	D.c.
Orthmansdorff	C.d.
Pfaffroda	B.b.
Pfanenstiel	E.e.
Raum	D.d.
Reinholdshayn	C.b.
Rödliz	D.c.
Rothenbach	B.C.c.
Rüsdorff	C.c.
St. Egidien	
St. Jacob	C.c.d.
St. Micheln	C.c.
St. Niclas	C.d.
Schlunzig	B.c.
Schönau	C.d.
Schönberg	B.b.
Schönberngen	B.c.
Schwaben	C.b.
Seyferitz	A.B.b.
Stangendorff	C.c.
Stein	D.d.
Streithauser	E.d.
Thierfeld	D.d.
Thurm	B.C.c.
Tilgen	C.c.
Vielau	C.d.
Voigtleite	C.c.
Vorst. Glauchau	B.C.c.
Waldenburg	C.b.
Waldsachsen	A.b.
Wernsdorff	B.c.
Wehricht	
Wickersdorff	C.b.
Wildbach	D.e.
Wölmen	B.c.
Zschocken	D.d.

EINZELNE HÆUSER.

Alte Creuz Kirche	B.c.
Altwaldenb. Zieg.n	C.b.
Auerswalder M.e	E.e.
Bäsler Mühle	D.c.
Bernsdorffer	
Bleich hauss	B.c.
Brachvog.s Vorw.	C.c.
Brech Hauss	D.d.
Brucken Hauss.	
Calenberger M.e	C.D.b.
Calenberg.r Hauser	D.b.
— Ziegelofen	C.b.
Dreyhanser M.e	E.e.
Forsthauss	D.d.
Gasth. bey Ernsthal	D.c.
— bey Ob. Hasel.	B.C.d.
Gleitstafel	C.b.
Gräfen Stollen	D.c.
Hammer	E.e.
Hamer	C.c.
Hamer	B.c.
Hamer-Mühle	D.c.
Handguth	D.b.
Haubeler Teich M.	
Heuscheune	C.b.
Hütten Mühle	D.c.
Kalckofen Schöna	C.d.
— Stangendorf	C.c.
— Pfaffroda	B.b.
— Lipperandes	
Klatsch M.e	B.c.
Küh Mühle	C.c.
Lamperts-Stollen	E.c.
Landrocks M.e	E.e.
Lieut. Guth	B.c.
Loh Mühle	C.c.
Ludwigs Vorw.	C.D.c.
Meisterey Hartst.	D.d.
Mittel-Mühle	C.c.
Neuwerck	D.b.
Nied. Hasler M.	B.d.
Ob. Hasler M.	
Ober-Mühle	C.D.c.
Ober-Mühle	C.d.
Ottens. Mühlen	D.c.
Papp.r M. Glauch	B.c.
— Lichtenst.	C.c.
— Thurm	
— Lösnitz	E.e.
Pfanstieler M.	
Pfarrguth	D.c.
Pulverhäuser	
Pulver-Mühle	
Ratten-Mühle	E.c.
Rothe Mühle	D.d.
Rothe Mühle	D.c.
Rothe Vorw.	D.E.c.
Rumpf	C.c.
Schafsteg	C.D.d.
Schäferey M.	D.c.
Schäfer. Glauch	B.C.b.
— Hartenst.	D.d.
Scheer-Mühle	C.b.
Schefflerz. G.h	C.D.c.
Scheunen Waldenb.	C.b.
Schiefer Mühle	C.c.
Schneide Mühle	E.e.
Schmelz Hütte	D.e.
Schwarze adler	D.d.
Stadt-M.e Glaucha	B.c.
Stein Mühle	D.d.
Schlackenhübel	C.c.
Teich-Mühle	D.c.
Teich Wiesen M.e	C.c.
Thalmerz. G.h	C.D.c.
Tritschlerz. Vorw.	C.b.c.
Vorw. Stein	D.d.
— Waldenburg	C.b.
— Rüsdorff	C.D.c.
— Lichtenst.	
— Hartenstein	D.d.
Walck Mühle	C.c.
Winckel Mühle	C.b.
Zeughauss	D.b.e.
Ziegelofe Schönb.	B.b.
— Hohenst.	D.c.
— Ernsthal	D.E.c.
— Glauchau	C.c.
— Raum	D.d.
— Mehrana	A.b.
Zschockner M.e	D.d.

HOELTZER.

Bärengrund	E.e.
Bauer holz	D.c.
—	E.d.
—	C.D.d.
—	D.b.
Baumgarten	
Berge	B.b.
Bernsd. Holz	D.c.
Beuten Waldt	D.E.d.
Brand	E.c.
Breitengrunde	C.D.c.
Burgholz	C.c.
Calenberg.r holz	C.b.
Dachs holz	C.c.
Dietrich	B.b.
Dürrberg	D.e.
Eichleute	C.b.
—	D.e.
—	B.C.d.
Eisenberg	D.c.
Erste Viertel	
Eselsleite	E.e.
Fichtigberg	C.e.
Fleischerberg	D.c.
Forst	D.d.
Forst	C.b.
Fuchsberg	B.b.
Garnitz	
Garküche	D.e.
Gemeinberg	D.c.
Goldforst	D.b.
Gotts holz	C.c.
Gotts holz	A.B.b.
Gräfenauer Wald	E.e.
Graurock	B.C.c.
Grothenholz	A.b.
Grünwald	E.F.e.
Güntherbusch	E.d.e.
Hahnholz	D.c.
Hasenschwanz	E.d.
Hämerholz	E.e.
Hart	D.c.
—	A.c.
Haubeler	D.b.
Hirnschädel	E.c.
Hirschberg	
Kayserberg	D.e.
Kiefern	C.c.
Kieferberg	C.D.b.
Kirchberg	D.c.
Klingenhayn	C.c.
Krume Kiefer	C.D.d.
Kiehn Wald	E.e.
Langenb. höhe	D.E.b.
Leithe	B.c.
Lobsdorffer Holz	C.c.
Mehltheuer	D.e.
Meyer holz	C.d.
Mittagsgrund	B.b.
Mittelbusch	
Mosterholz	B.c.
Mühlholz	D.c.
Naundorffer H.z	C.D.b.
Neudorffer W.d	D.d.
Niclas-Busch	B.b.
Nied. Gottsw.d	E.e.
Ober	
Pfaffenberg	D.c.
Pfaffenkiefern	B.b.
Pfarrholz	D.c.
—	D.b.
—	C.c.
—	E.d.
Rathsholz	B.b.
—	C.D.b.
—	C.c.
Rehbocksberg	B.C.c.
Reuth	D.E.e.
Rothenberger H.z	C.c.
Rothleite	D.c.
Rümpfe	C.c.
Scheibenbusch	B.C.c.
Scheideweg	A.c.
Schneppenberg	E.e.
Schwarze holz	C.c.
Stadforst	C.b.
Stad Wald	D.c.
Steinberg	C.c.
Steinwald	D.e.
Streitwald	E.d.
Scheibenbusch	E.e.
Tännicht	B.c.
—	A.b.
Thierfelder H.z	D.d.
Thürmerholz	B.C.c.
Tritschlerholz	C.b.
Tritschwald	A.c.
Vogelherd	D.e.
Wehrleite	
Wernsbach	E.d.
Wildgrube	B.C.c.
—	C.c.
—	
—	A.c.
Zschocknerholz	D.d.
Zechenberg	D.b.
Zindelwald	D.d.

BERGE.

Auersberg	C.c.
Auberg	E.e.
Capellen höhe	E.b.
Chemnizberg	D.c.
Greutzberg	B.c.
Galgenberg	C.c.
Hack	E.e.
Hamberg	B.c.
Heidelberg	E.d.
Hundsberg	D.d.
Katzenstein	E.d.
Kirchberg	B.c.
—	C.d.
Mülsnerberg	C.c.
Nicol Lists Plaz	E.d.
Rödenberg	D.c.
Rothenberg	A.b.
Rothleite	D.d.
Sandberg	B.c.
Stein	E.e.
Steinberg	D.E.b.
Steinbruch	D.E.c.
—	E.c.
—	C.c.
Steinkohle Kuk	B.b.
Seyferberg	A.B.b.
Schlosbg Hartest.	D.d.
— Lichtenst.	C.c.
Wachberg	
Wachstuhl	E.e.
Weinberg	C.b.
Wollmerberg	B.c.

WASSER.

Alberoder Bach	D.e.
Bergwiese Teiche	C.D.d.
Bernsdorf.r bach	D.c.
Beuten-Teich	D.E.d.
Beuten-Bach	E.d.
Calenberger B.	C.b.
Chursd. Bach	E.e.
Dittrichs	B.b.
Ditters	E.e.
Dorf	D.c.
Dorf	C.b.
Dreyzippel-T.	C.c.
Erlbach	E.c.
Friedlische Teiche	C.c.
Gassen-Teich	C.b.
Gersdorffer	
Goldbach	D.c.
Grenzbach	E.e.
Harthbach	B.c.
Haubeler M.e T.	D.b.
Haubeler T.	
Hauss-Teich	D.c.
Helmsbach	B.c.
Hertensbach	C.d.
Höckenbach	B.b.
Hölzel-Teiche	B.c.
Höhlbrun	E.e.
Höhndorfer B.	D.c.
Hüttenbach	
Jüdenhayner B.	B.c.
Klein Mulse B.	C.d.
Kuhbach	C.c.
Lenckersd. B.	E.e.
Lobsbach	C.c.
Lössnizbach	E.c.
Lungwitz bach	D.c.
Mittel Teich	C.b.
Mühlbach	D.d.
Mülssenbach	C.d.
Mulde	C.b.
Neudorffer B.	D.d.
Neue Teich	D.E.d.
Ob Beuten T.	E.d.
Ölsniz Bach	D.c.
Quarck bach	E.c.
Rödliz bach	C.c.
Röhr Teich	
Rothenbach	B.c.
Rumpels bach	E.e.
Säuteich	D.E.d.
Schindbach	B.c.
Schafteich	C.b.
Schönberger B.	A.B.b.
Schüz teich	D.c.
Schwartz W.r	E.e.
Schwem Teich	D.E.d.
—	C.e.
—	B.c.
Seyferts Bach	A.b.
Spielsd. Teiche	D.b.
Stangenteich	C.b.
Thierfelder B.	D.d.
Wechselbugh T.	C.b.
Wernsd. Bach	B.c.
Wiehra-Bach	B.b.
Zschockner B.	C.d.

ANGRÆNZENDE CHURSÆCHSISCHE ÖRTER.

Altdorff	F.b.
Altchemniz	F.b.c.
Aptzy	E.c.
Aue	D.e.
Auerbach	B.C.c.
Bellwitz	B.d.
Beyerfeld	E.c.
Bölau	C.d.
Bernsbach	E.e.
Bockwe	B.d.
Bräunsdorff	D.b.
Cändler	E.b.
Chemnitz	F.b.
Clösterlein	D.c.
Crimitschau	A.c.
Grossen	B.c.
Dittersdorff	E.e.
Durrenuhlsd.	D.a.
Ebersbach	C.b.
Eckardsbach	B.d.
Elterlein	F.e.
Erlbach	E.c.
Franckenhause	A.b.
Friedrichsthal	C.d.
Gablenz	A.c.
—	E.d.
Göhsenitz	B.a.
Ganzhorn	D.b.
Giesau	A.b.
Griesbach	C.e.
Grünhayn	F.e.
Hart	B.b.
Helmsdorff	A.c.
Hermsdorff	D.b.
Hohndorff	B.b.
Kalckgrün	C.d.
Kauffung	D.b.
Kertitsch	C.b.
Kirchberg	E.c.
Klein Chursd.	C.b.
Lauter	A.c.
Lehnheyn	
Lenckerdorff	F.c.
Limbach	E.b.
Lugau	D.E.c.
Marckersdorff	F.b.
—	D.a.
Marienthal	A.B.d.
Mittelbach	E.c.
Mitteldorff	E.d.
Mittelfrohna	D.E.b.
Muhlwiese	D.b.
Neukirchen	F.c.
Neustädtel	D.e.
Nied. Arnsdorff	B.a.
Nied. Frohna	D.a.b.
Nied. Schlem	D.e.
Nied. Wurschuz	E.d.
Niederdorff	E.a.
Oberdorff	E.d.
Oberwinckel	C.b.
Ober Schlem	D.e.
Ober Dorff	E.d.
Ob. Rabenst.n	F.b.
Ob. Wirschüz	E.d.
Örtelshayn	C.b.
Penig	D.a.
Planitz	B.d.
Pleisse	E.b.
Reichenbach	D.b.
Reichenbrand	F.b.
Reinsdorff	C.d.
Remisa	C.b.
Rodloff	F.b.
Rosenthal	C.d.
Sachsenfeld	E.e.
Schafstegen	D.E.d.
Schedewiz	B.d.
Scheibenberg	F.e.
Schlagwiz	C.D.b.
Schlos Chemniz	F.b.
Schlos Stollb.	E.d.
Schneeberg	D.e.
Schneppendorff	B.c.
Schöna	F.b.
Schönfels	A.d.
Schwartzenberg	E.c.
Schweinsburg	A.c.
Seyfersdorf	E.F.e.
Silberstrasse	B.C.d.
Steinpleisse	A.d.
Stollberg	E.d.
Tettau	B.b.
Thierbach	D.a.
Thiergarten	B.a.
Türschheim	D.c.
Uhlmansdorff	B.a.
Uhlsdorff	D.b.
Ursprung	E.c.
Weissbach	C.e.
Weidmansdorff	B.b.
Werda	A.d.
Wildenfels	C.d.
Wiesen	B.d.
Wiesenburg	C.d.
Wolckenburg	D.b.
Windschendorff	B.b.
Würstenbrand	E.c.
Zell	E.e.
Ziegelheim	B.a.
Ziehnberg	D.a.
Zwickau	D.d.
Zwönitz	F.e.

EINZELNE HÆUSER.

Auerhamer	D.e.
Barbiers Guth	
Braune Ross	D.b.
Breitenbach	B.b.
Espig-Mühle	E.c.
Gasth. bey Wiesa	B.e.
Glatshauss	D.d.
—	D.d.
Grunhayner Sch.e	E.e.
Hesels Muhl	C.d.
Heinrichs Ort	D.d.
Höll	C.d.
Holz Muhl	D.a.
Königh. blaufa.t M.	D.e.
Quarck Muhl	E.c.
Marmor M.	C.d.
Bromnitzer Gasth	D.d.
Roth Muhl	C.d.
Schäferey Wildenf.	
Schmeltz Hütte	D.c.
Vorwerg	E.e.
Weissische Guth	E.e.

HÖLTZER.

Bauer-Holz	C.b.
Bollwerck	C.d.
Burckardswald	E.e.
Closteholz	B.b.
— Wald	E.c.
Fuchsstein	
Haderholz	D.d.
Hart	A.c.
Kieferberg	A.b.
Kornhau	F.e.
Krahenholz	E.c.
Langeberg	E.c.
Müllerische holz	D.c.
Oelsnitz Holz	D.d.
Poppen Holz	D.e.
Rabensteiner W.d	E.b.
Sack-Pfeiffe	E.e.
Schindel-W.d	
Schneeberger W.d	C.d.
Spital-Holz	B.C.c.
Steinberg	E.c.
Vogelbusch	E.d.
Wildenfelser H.	D.c.
Solmsche W.d	C.D.d.

BERGE.

Ganzerberg	E.d.
Glössberg	D.e.
Heydelberg	
Sachsenstein	E.e.
Schieferbruch	
Silbergrube	E.d.
Wischberg	

WASSER.

Grose Teich	E.d.
Höhl-Teich	D.E.d.
Flössgraben	D.e.
Fuchsbrunbach	E.e.
Pleisse	A.c.
Pleissbach	F.b.
Steinhübel T.	D.E.d.

ANGRÆNZENDE ALTENBURGISCHE ÖRTER.

Giessdorff	B.a.
Gössnitz	A.b.
Gross Meckau	B.a.
Haynichen	A.b.
Gr. Schönb. Lehn	
Hoyersdorff	C.a.
Kötel	B.a.
Külschau	A.a.b.
Lehmgen	A.a.
Leitenhayn	A.b.
Mochzig	A.a.
Niederwiehra	B.b.
Niederuhlsdorf	C.a.
Norditz	A.b.
Oberarnsdorff	B.a.
Ponitz	A.b.
Gr. Schönb. Lehn	
Röhrsdorff	C.b.
Sara	A.a.
Wolckendorff	C.a.
Zehma	A.a.
Zscheplitz	A.b.

DEM DURCHLAUCHTIGSTEN FURSTEN UND HERRN, HERRN FRIEDERICO DEM DRITTEN, HERTZOGEN ZU SACHSEN, JULICH, CLEVE UND BERG, AUCH ENGERN UND WESTPHALEN, LANDGRAFEN IN THURINGEN, MARGGRAFEN ZU MEISSEN, GEFURSTETEN GRAFEN ZU HENNEBERG, GRAFEN ZU DER MARCK, RAVENSBERG UND BARBY, HERRN ZUM RAVENSTEIN UND TONNA &c. &c. &c. dediciret diss geringe Blattlein in tieffster unterthænigkeit IHRER DURCHLAUCHT allerunterthænigster knecht Peter Schenk.

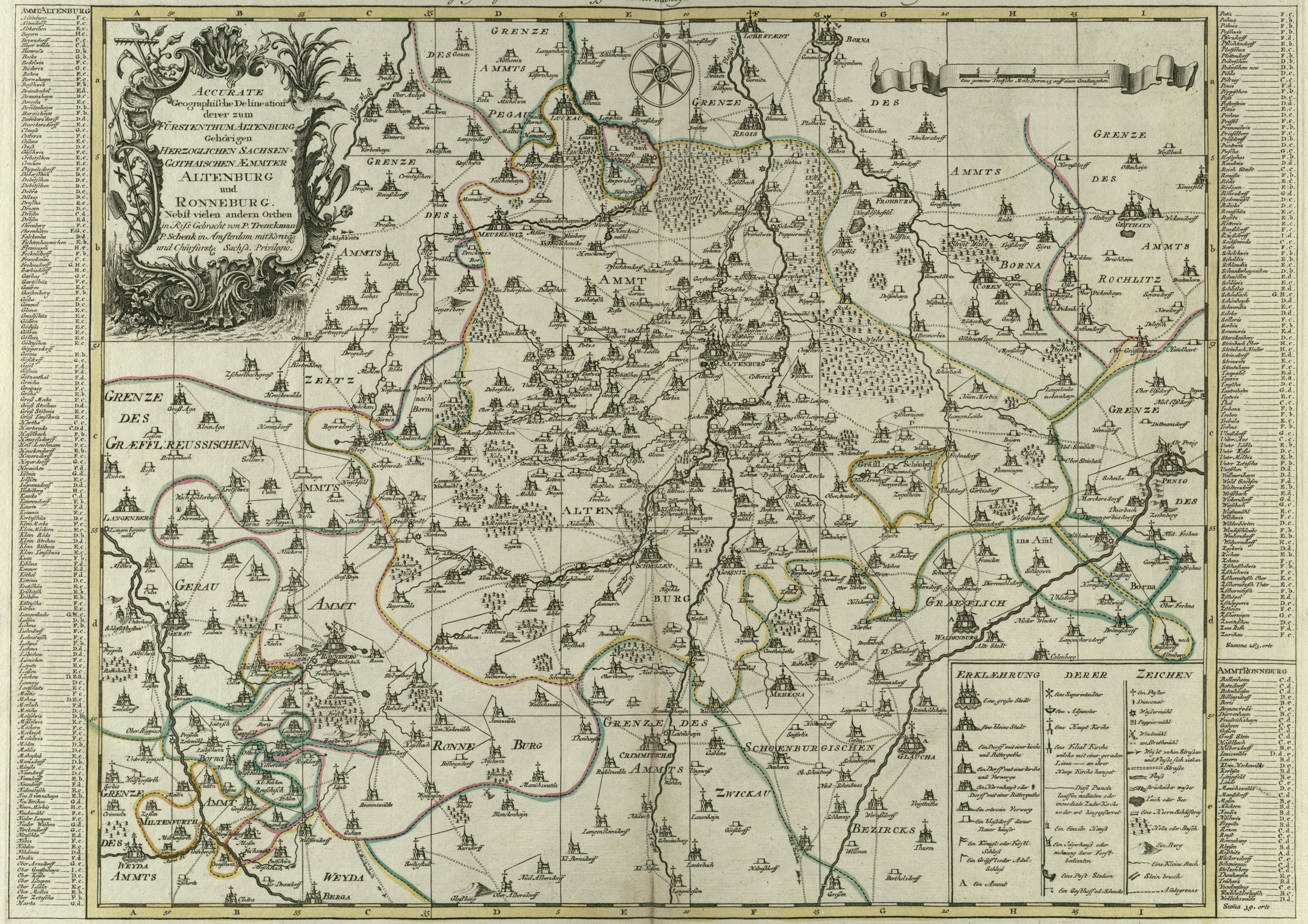


NOVA
ANHALTINI
PRINCIPATUS
TABULA
Autore JOH. TOBIA SCHUCHART
Architect. ANHALT
ex Officina
P. SCHENKII
Amstel. Cum Privil.
1746.
SEPTENTRIO
MERIDIES
OCCIDENS
ORIENS
MARCÆ MEDIÆ PARS
DUCATUS
MAGDEN=
BURGEN=
SIS.
PRINCIPAT
HALBER=
STADTDEN=
SIS.
FURSTHUM
MANSFELDT
COMIT
S. MERSE=
BURGISCH
SAXONIE
ELECTORALIS
MAGDEBURGISCH
MAGDEBURG
SCHÖNBECK
Saltza
HALBERSTADT
QUEDLINBURG
Blanckenburg
ASCHERSLEBEN
MANSFELDT
EISLEBEN
ALSLEBEN
BARNBURG
KALBE
BARBY
ZERBST
DESSAU
AKEN
COTHEN
RAGUN
IESNITZ
BITTERFELT
WITTENBERG
Belzig
Coswick
Roslau
Wettin
Petersberg
Landsberg
Giebichenstein
HALLE
Gemeine Teutsche Meilen.


TABULA
Geographica
PRINCIPATUS
HALBERSTADIENSIS,
Abbatiæ
QUEDLINGBURG,
Comitatus
WERNIGEROD,
ad ſtatum noviſsimum
revocata.
per Chr. Adolph Dingelsted
ex Officina
PETRI SCHENKII
Amſtelodami Vulgo de Neſs.
Septentrio
Meridies
Oriens
Eine Teutsche Meile.
A. Königl. Amt.
W. Warte.
Wüste dorff.
ruinirt Schloſs.
Eisen Bergwerck oder Hütte.
Kupfer grube.
Salpeter Hütte.
Closter.
Dorff.
Rittersitz.
HERTZOG. BRAUNSCHWEIG
HILDESHEIM
BISCH.
DERBRUCH
FURSTEN
GRAFSCHAFT WERNIGERODE
HERRSCH. DERENBURG
HERZOGTHUM
ANHALTSCH
HALBERSTADT
QUEDLINBURG
ANHALTBERNBURG
FÜRST. BLANKENBURG
FÜRST. ANHALD
SÆCHSISCH
PREUSSISCH
MANSFELDISCH
GR. STOLBERG
HORENBURG
BRAUNSWEICH
OSTERWIECK
Dardesheim
OSCHERSLEBEN
Schwanebeck
Hadmersleben
Gruningen
Cropenstedt
Egeln
Wegeleben
Regenstein
BLANKENBURG
Elbingerode
Stasvort
Hoyme
Ermsleben
ASCHERSLEBEN
Urbs Comitialis
Mansfeld
Stollberg
Beneckenstein
Victoria ingens Saxonum et clades Henrici V. Imperat. A°. 1115. cæcidere 45000. tumuli cæſorum compos late tenent.

GEOGRAPHISCHE Charte des HERTZOGTHUMS MAGDEBURG und HALLE

Nebst etlichen angräntzende Orthen und Fürstenthume Gestochen von P. SCHENK Iun. in Amsterdam mit Königl. und Churfurstl. Sachs. Privel.

NORD — SUD — WEST — OST

ALTE MARCK — MITTEL MARCK — BRAUNSCHWEIG — GISCH — FURSTENTHUM HALBERSTADT — GRAFFSCHAFT BARBY — FURSTENTHUM ANHALT — SAXONIA — GOMMERN — CHURSACHS. AMT BRANDENBURG — MERSEBURG — LEIPZIG

Eine Vestung. Eine Grosse Stadt. Eine Kleine Stadt. Ein notabel Dorff mit einen feinen Schlosse oder Kirche. Ein Dorff.

Maßstab von 2 Teutschen Meilen.

Register derer hierinnen befindlichen Orte.

A
Aken Ed
Aderstädt Dc
Alsleroda B Ce
Alsleroda Dd
Alsleroda Cd
Alsleroda Bc
Alsleroda De
Alsleroda Dc
Alt Anhalt Be
Altenburg Dd
Alten Weddig Cd
Alten Platte Eb
Alsleroda Ce
Alt Hadlesleben Cc
Amsdorf Bc
Amendorf Ef
Amesleben Cc
Anfurth Cc
Anhorn Ab
Angern Db
Arroda Cf
Arenberg Da
Arnstadt Ce
Arnstem Ce
Aschersleben Cd
Atzendorf C Dd

B
Bachritz Fe
Badrina Cd
Ballenstädt Be
Barby Ed
Barendorff Cd
Barleben Dc
Barlenge D Eb
Bauer Naumburg Cf
Bauersdorff Fe
Bebitz De
Beche Dc
Beckewitz Ab
Benefitz Ef
Belleben De
Belleresee Ee
Bellerwerk Ef
Belser Ab
Beltzig Hc
Benckeule Dc
Bendorff Db
Bensdorff Gb
Berenburg Dd
Berendorff Ge f
Berfeld Ab
Bérsfeld Ab
Bérsfreden Ed
Bérsholtz Db
Bérzahn Eb
Bérnburg Bb
Bérndorff Dc
Bérnsdorff Fd
Bessecken C cd
Biesen Ef
Biesen De
Biesmarck Ca
Biesen Dd
Bissenrode Cc
Bieritz Dc
Bisdorff Cd
Bindorff Ee
Bischdorff Ef
Bitke Eb
Bitterfeld Ge
Blankenburg Ad
Blanckenheim C Df
Bleckendorff Cd
Bleck Eb
Bodensel Bb
Bedewitz Fd
Börnicke Cd
Bohne Fb
Bohnitz Gb
Boltersee Ee
Bolleben De
Bolsdorff Bc
Bepzig Ed
Bérsdorff Ed
Bérne Cd
Bornstadt Cc
Bouch Ge
Brachstädt Ff
Brackewitz Ee
Brähna Fe
Bramby Dd
Brambock Fd
Brandenburg Gb
Brand Cb
Brandensleben Bc
Brettenhayn Ef
Bretten Fb
Brendel De
Brennitz Gf
Britzsche Ec
Broda Gf
Bruckdorff Ef
Bruchdorff Dc
Bruchen Gd
Brunckau Ge
Brunckow Ge
Brunsleben Ed
Brunsleben Ed
Brunsleben Ed

Accurate Delineation derer Hochgräfl: Reussischen Herrschafften Lobenstein und Ebersdorff nebst der Pflege Hirschberg mit allen darzugehörigen Städten, Flecken u. Dörfern auch andern angrenzenden Gegenden

In Amsterd. bey Petrus Schenk mit Königl. und Churfürstl. Sächs. Privilegio. M DCC LVII.

XXXIV Grad Longitud. 5. A. 10. B. 15. C. 20. D. 25. E. 30. F. 35. G. 40. H. 45. I. 50. K. 55.

Register Herrschafft Lobenstein

- Absang ..... E.d.
- Bärwinckel ..... E.d.
- Birck ..... F.c.d.
- Blanckenstein ... E F.d.
- Blindendorff ..... G.c.
- Froßen ..... F.c.
- Galgen Vorwerg ... D.c.
- Goritz ..... G.c.
- Harra ..... E.c.d.
- Haueisen ..... E.c.
- Heinersdorff ..... C.c.
- Heinrichsgrün Vorw. D.d.
- Hohen Preuß ..... F.c.
- Kießling ..... E.d.
- Klein Frießner Vorw. E.c.
- Kupfer-Platten ... E.d.
- Langengrün ..... F.c.
- Lemnitz Hamer Vorw. E.c.
- Lichtenbrun ... D E.d.
- Lobenstein ... D.c.
- Lohstenhauser ... G.c.
- Neu Hamer ..... E.c.
- Neundorff ..... D.d.
- Ober Lemnitz ..... C.c.
- Pfaitze ..... F.d.
- Rodern Vorw. ... C.b.
- Ruppersdorff ... C.b.c.
- Schlegel ..... D.d.
- Schonbrun ..... D.c.
- Seybis ..... E.d.
- Spamers Hamer ... E.c.
- Stauden Wiese ... E.d.
- Thimendorff ..... C.b.
- Thierbach Vorw. ... C.c.
- Weissberg ..... B.c.
- Weissbach ..... C.b.

Einzelne Häuser

- Buttermühl ..... E.d.
- Carlsmühl ..... D.c.d.
- Groß Frießnermühl E.c.
- Hamerlein ..... E.c.
- Harrischemühl ... E F.c.
- Harrische Schäferey E.d.
- Hauß vor dem Wald F.c.d.
- Heeghauß ..... E F.d.
- Herrnmühl ..... D.c.
- Iochims mühl ... C D.b.
- Klettig Hamer ... B C.c.
- Langwasser mühl ... C.d.
- Lohstein mühl ... G.c.
- Luckenmühl ... C.b.
- Meisterey bey Lobenst. D E.c.
- Motschermühl ... E.c.
- Mühle bey Titschendorff C D.e.
- Neue Stahl-Hütte ... E.c.
- Obermühl ..... D.c.
- Pechmühl ..... F.c.
- Pempelod Siegitz mühl E.d.
- Pfeiffers mühl ... D c d
- Pickersmühl ... D c d
- Renersbühl ... D E.d.
- Sachsbühl ..... F.c.
- Schlößel ..... E F.c.
- Sichdichfür ..... C.b.
- Siegitz od Pempelmühl E.d.
- Tiefelsmühl ... B.c.
- Tischachenmühl ... B.c.
- Walckmühl ..... D.c.
- Weigersbach ..... E.d.
- Ziegelhütte ..... E.c.

Hoeltzer

- Franckenwald ... C D d.

Wasser

- Aubach ..... D.c.d.
- Floß Teich ... B C.d.
- Frießnerbach ... D.c.
- Frißnerbach ... F.c.
- Goldbach ..... E.c.
- Göritzbach ..... G.c.
- Helmsgrünerbach D.c.
- Kirchbach ..... C.d.
- Krötenseerbach ... D.d.
- Langwasser Teich ... D.d.
- Lemnitz bach ... D.c.
- Mittelbach ..... C.b.
- Molesbach ..... C.b.
- Moschwitz bach ... D.e.
- Pempelbach ..... E.d.
- Rabesbach ..... D.d.
- Saale Fluß ..... E.c.
- Schwarze Teich ... D.e.
- Sieglitz bach ... D.d.

Erk

- Eine Stadt mit Thor u. Mauern
- Ein Städtlein
- Ein vormahls Kloster
- Eine Superintendur
- Eine Haupt Kirche
- Eine Filial Kirche welche allezeit mit einer geraden Linie an ihrer Kirche hanget
- Ein Fürstl. Schloß
- Ein Gräfl. od. Adeß. Schl.
- Ein Dorff mit einer Kirche u. Rittergut
- Ein Dorff mit eine Kirche u. Vorwerge
- Ein Dorff mit eine Kirche darauff ein Pastorat u. Diaconat
- diese Puncta weisen wo hin die Orte eingepfarret

Lærung

- Ein Ritterguth
- Ein Vorwerg
- Ein bloß Dorff darin Bauern wohnen
- Ein einzeln Hauß
- weiset wohin Straßen u. Flüße sich ziehen
- Marckt Freyheit
- Ein Hamerwerck
- Bergwercke
- Glaßhütte
- Hoher Ofen
- Ziegel Hütte
- Ein Schmidt
- Herrn Schäferey
- Ein Gasthoff od. Erbschencke
- Kleine Schencke
- Brau Recht u. Reihe Schenck

Derer

- Waßermühl
- Schneide od. Brethmühl
- Oelmühl
- Walckmühl
- Windmühl
- Papiermühl
- Brücke über waßer
- Teich
- Bach

Zeichen

- Postwechsel
- Straßen
- Ein Jäger hauß od. wohnung der Forstbedienten
- Holtz od. Busch
- Berge Felsen od. Steinbruche
- Schantzen
- Ämts Grentzen

Eine Teutsche Meile deren 18 einen Grad betragen

Sormitz Fluß ... B.c.
Ziegelhutten Teich ... D.c.
Zitzelbach ... F.c.

Herrschafft Ebersdorff

- Altengesäß ..... B.b.
- Bottichä ..... F.d.
- Bürrebach Vorw. ... B C.d.
- Ebersdorff ..... D.c.
- Elias brunn ..... C.c.
- Gahma ..... B.b.
- Gleina ..... B.b.
- Grumbacher Glaßhütte C.d.
- Lemnitz Hamer ... E.c.
- Lothra ..... B C.b.
- Mühlberg ..... E F.c.
- Oßla ..... B.c.d.
- Retters dorff ... B.c.d.
- Saalbach ..... F.d.
- Titzschendorff ... C.e.
- Würtzbach ..... C.c.d.

Einzelne Häuser

- Aumühl ..... F.d.
- Bärmühl ..... B C.c.
- Berungengrün ... C.c.d.
- Capelle zu Arles v. Marles F.d.
- Ermitagen ..... E.c.
- Glaßhüttenmühl ... B.d.
- Hohenofenmühl ... C.d.
- Hoheofen ..... C.d.
- Knauermühl ... B.d.
- Lothramühl ... C.b.
- Oßlaermühl ... B.d.
- Puntzelmühl ... B.b.c.
- Saalgrün ..... E.c.
- Solmsgrün ..... C.c.

Holtzer

- Franckenwald ... B C.d.

Berge

- Bamberg. Grenzstein ... B.d.
- Großer Grenzstein ... C.e.
- Reuß. Grenzstein ... B.d.
- Saalfeldt. Grenzst. ... B.d.

Wasser

- Buchbach ..... B.d.
- Friesnerbach ... D.c
- Grießbach ..... B.d.
- Grumbach Fluß ... B.e.
- Helmsgrinerbach C D.c.
- Kirchbach ..... C.d.
- Kleine Alterbach ... C.b.
- Lemnitzbach ... D.c.
- Lothraer Teich ... C.b.
- Pfaltzbach ..... B.d.
- Rohrbach ..... B.d.
- Rosenbaum Teich ... B.d.
- Saale Fluß ..... F G.d.
- Saubach ..... E.c.
- Schutz Teich ... C.d.
- Sormitz Fluß ... C.c.
- Thalbach ..... B.b.
- Zitzelbach ..... F.c.

Pflege Hirschberg

- Dobareuth ..... H.c.
- Dornhäuser ... H c.d.
- Fentrige ..... G.d.
- Gebersreuth ..... H.c.
- Göttengrün ..... G.c.
- Hirschberg ... G d
- Modlareuth ..... H.c.
- Ullersreuth ... G.c.

Einzelne Häuser

- Hamermühl ... G.c.
- Kegelmühl ... H.d.
- Mittelmühl ... H c.d.
- Niedermühl ... H d.
- Obermühl ... H.c.
- Schloß Hirschberg G.d.
- Schäferey bey Hirschb. G.c.
- Teichhauß } GH.c.
- Wantzenhauß }

Holtzer

- Knollbusch ... H.c.

Wasser

- Aubach ... G c d.
- Gebersreutherbach H.d.
- Göritzbach ... G.c.
- Lohbach ... G.c.
- Saale Fluß ... G.d.

XXXIV Grad Longit: 5. A. 10. B. 15. C. 20. D. 25. E. 30. F. 35. G. 40. H. 45. I. 50. K. 55.

40. 35. 30. 25. 20. 15. 10. a. b. c. d. e. f. über L. Grad Latit.

ACCURATE GEOGRAPH. DELINEATION DES ZU DEM KOENIGREICH BOEHMEN GEHOERIGEN EGERISCHEN CREISSES

NEBST ALLEN DARINNEN BEFINDLICHEN STÆDTEN u. DORFFERN AUCH ALLEN DARAN GRENZENDEN GEGENDEN.

By AMSTERDAM bey PETRUS SCHENK. MIT KÖNIGL. UND CHURFÜRSTL. SÆCHS. PRIVILEGIO. M. DCC. LVII.

FÜRSTLICH BRANDENBURGISCHE BAYREUTHISCHE GRENZE DER REICHSFREYEN STANDES HERRSCHAFT ASCHA DES CHUR SÆCHSISCHEN VOIGTLÆNDISCHEN KREISSES ZU DEM EGERISCHEN KREISS BÖHMISCHE GRENZE REICH

Eine Teutsche Meile 15. auf einen Grad gerechnet.

REGISTER

EGERISCHE KREISS.

Alt Alberouth E.Ee
Alten Teich E.c
Auf der Sorg D.c
Berg G.c
Boden F.c
Bachner Hoff 3. Linden E.el
Buckendorff E.f
Brück F.c
Buchareuth E.e
Commendator Schlossen E.d
Crebadsgrün G.e
Creutzen Stein D.E.d
Dewa 3. Höfe F.c
Diero F.c
Dippelsreuth G.d
Dürrenbach F.d
Dirschnitz F.d
Dobrareuth F.d
Döbran F.d
Dölitz F.d
Dreyhöfe F.d
Drisa F.d
Droendendorff E.d
Dragonau D.c
Edl D.c
EGER E.d
Egerbrück E.c
Eichelberg C.d
Elsterbrück F.d
Erbau F.d
Fleckerey C.b
Neue Brand
Floisen E.b
Forsa ÆF.c
Förder-Voigsreuth E.c
Fraureuth G.c
Gansböhl E.d
Gehege F.d.e
Gosla F.e
Grün E.c
Habengrün DE.c
Halbgebau CDc
Hanersdorff E.d
Hardeck F.e.f
Hartha F.d
Hasslau D.c
Hayd G.c
Hützreuth G.d
Hoedlas Hoff F.d
Heilig Kreutz E.e
Hertor Voigtsreuth E.c
Hirschfeld C.c
Höfles DE.c
Hofles E.d
Iesnitz FG.e
Katholisch Fischern C.d
Kainenberg E.c
Kohlhaff E.d
Kreselwitz F.d
Klausen D.d
Klinckert E.c
Knewa F.d
Konau FG.d
Kropitz DE.cd
Langenbrück E.d
Lohnstein E.d
Liebeneck D.d
Liebenstein CDc
Lindau D.c
Lopitschfeld G.d
Lorretto E.c
Mannersreuth E.e
Marechausen CDd
Meyersreuth E.e
Metznersreuth E.f
Mierl F.e
Milesen F.c
Mühlbach D.d
Mühlgrün F.c
Neu Alberouth E.f
Neblitz G.d
Neundorff F.c
Neuenbrod F.c
Nonnenhoff E.d
Ober Kammersreuth D.d
Obrendorff E.d
Ober Linda F.e
Ober Lohma E.e
Ober Lesa F.e
Ober Pilmersreuth D.d
Ober Schön F.d
Ottengrün D.e
Ottengrün FF.f
Poelitz F.c
Pirck D.d
Pyserreuth DE.e
Reichelsdorff EF.d
Reyssig DEd
Rain D.e.d
Rohr EFc.d
Rommersreuth D.c
Rotham D.d
Sanct Sebastian F.E.f
Schachten E.f
Schreibersreuth G.e
Schlada E.d
Schlottenhoff E.e
Schneeken E.b.c
Schöbau F.e
Schönlind E.e
Seeberg D.e
Sedendorff D.d
Sedenbach F.d
Steinhoff E.c
Seickenreuth D.c
Sich dich für D.d
Siromitz E.c
Spitthoff E.d
Städtel E.c
Stähnitz F.e
Stein F.d
Steingrün D.c
Stowizhoff FG.c
Tannenberg D.c
Trag E.d
Treinitz F.d.e
Triesenhoff E.d
Unter Linda F.d
Unter Lohma E.d
Unter Lesa F.e
Unter Pillmersreuth E.d
Unter Schön F.d
Ulrichsgrün E.f
Watzenreuth FG.d
Wildstein B.c
Winckelberg E.d
Wiesellberg E.d
Wogau E.d

HÖLZER und BERGE.

Birckene Rang E.c
Ende Holtz E.c
Kammerbühl DE.d
Liebensteinische Forst C.c
Schirndtswald G.e
Schüsselstein G.c
Soos D.d
Spitalwald C.b
Winckelleisen C.c
Zinnspitze C.c

WASSER

Eger Fluss E.d
Grentz Bach DE.c
Groselbach C.d
See Teich F.c
Wondra Fluss D.e

EINZELNE ORTE.

Bajrische Schanze D.e
Bachmühl E.e.f
Buroholtz E.f
Egerische Forsthaus C.b
Erdmühl D.c
Felsmühl F.c
Geismühl D.d
Gusmühl E.d
Hirschmühl D.c
Hollerhoff E.d
Katholisch Himmelreich C.D.b
Lobst Kirche E.d
Neue Wirthshaus C.D.b
Sanct Anna Kirch D.d
Sauerbrun E.d
Sauerligmühl E.e
Schlottermühl E.c
Schneckenmühl E.f.b
Schnurmühl F.e
Sorgenmühl E.e
Stein mühl E.c
Stockigt mühl F.c
Störlberg Schaferey E.c
Tann mühl E.E.d
Wirnamühl F.c

ANGRENZENDE ORTE.

Aschа B.C.b
Abbersreuth G.b
Artzberg B.d
Ballhoff F.G.b
Bernau H.b
Berndorff D.b
Bleystadt A.B.b
Blumberg H.b
Böhlowitz G.c
Brambach Ober G.H.d
Brambach Unter D.b
Brendorff Y.b
Diltengrün F.G.b
Dobrasen B.d
Elmadt G.b
Erckelgrün D.E.f
Engerlein B.b
Ercknersreuth B.b
Fasengrün F.b
Gätzengrün G.c
Gossengrün G.c
Hirschen H.c
Hochberg F.c
Hohdorff C.d
Hunlsbach E.b
Kodigau D.e
Königsberg G.d
Krondorff H.d
Krotensee G.b
Kulsam G.H.d.e
Langenau G.c
Leuterbuch C.e
Leubitsch B.b
Liebenau G.d
Littengrün H.c
Littengrün H.e
Luthrisch Fischern C.d
Marckelsgrün H.e
Marckelsgrün G.H.e
Maria Culm H.c.d
Mering G.f
Medula F.d
Milltehau H.e
Mosgrau G.d
Mugel E.f
Mühlbuch B.b
Mügel Neu E.f
Mönchsreuth D.c
Naufagrub C.b
Neuhausen Ober F.b
Neuhausen Unt B.b
Neuhoff G.d
Nieder Reuth C.D.b
Nonnen grün G.b
Neu Kirch C.d
Ochsitz H.c
Pirglass D.e
Pechtlersreuth D.d.e
Rodenbach B.d
Reuth Ober D.b
Sandau G.H.e
Schildern B.b
Scherding C.d
Schlottenhoff B.d
Schönbach Unter F.b
Schönbach Ober
Schönbach Unters B.b
Schönberg D.E.e
Schösereuth Ober G.c
Schösereuth Unter
See C.e
Silberbach B.c
Sommerhan B.c.e
Spitthoff C.H.c
Steingrub F.b
Stöckigt G.H.d
Teschen G.e
Turn G.d
Vittitz B.b
Vorwerg D.b
Watzreuth F.b
Wald Sussen B.d.e
Walthoff F.c
Wernersreuth C.D.b
Wernsreuth E.f
Wildenau B.C.b
Zeidelweid Midula G.e
Zweifelsreuth G.b

HÖLTZER und BERGE

Cappelberg D.c
Haynberg C.b
Hagenwaldel F.b
Kohlwald C.e
Lorchenböhl C.b
Schlösselholtz C.b
Waldel C.b
Zeydelweid C.b

WASSER

Proxer Teich E.b
Wondra Fl. D.e
Röysla Fl. C.d
Eger Fl. B.d

EINZELNE ORTE.

Anger Haus C.b
Auf den Holz B.b
Hayn haus C.b
Hayn haus
Littengrün Wirthshaus G.H.b
Luthersch Himmelreich C.D.b
Scheidemühl D.c

ERKLÆRUNG DERER ZEICHEN

- Eine Vestung und Schantze
- Eine Stadt
- Ein Kloster
- Eine Haupt Kirche
- Eine Filial Kirche welche allaunt mit einer geraden Linie an ihrer Haupt Kirche hanget
- Ein Königl: Fürstl: Grösl: oder Adel: Schloß
- Ein Dorff mit einer Kirche und Rittergutbe
- Ein Dorff mit einer Kirche Vorwerg
- Ein Dorff mit einer Kirche darauf
- Ein Pastorat F. Diaconat diese Parete zeigen wohin die Orte eingepfarret
- Ein Dorff mit einem Rittergutbe
- Ein Vorwerg
- Ein bloß Dorff wo nur Bauern wohnen
- Ein Einzeln Hauß
- Marckt Freyheit
- Ein Ziegel Ofen
- Eine Herrn Schäferey
- Gasthoff oder Schencke
- Post Wechsel
- Eine Schmidte
- Wasser Mühl
- Walck Mühl
- Oel Mühl
- Breth Mühl
- Papier Mühl
- Wind Mühl
- Strassen
- Teich oder See
- Eine Bach
- weiset wohin Strassen und Flüsse sich ziehen
- Sauer Brunnen
- Steinbruch oder Felsen
- Berge
- Holz oder Busch
- Ein Jäger Hauß oder Wohnung derer Forst Bedienten
- Grentzen So mit Farben distinguiret
- Einzelne Kirche oder Capelle
- A. Ein Ammt.

ELLENBOGEN.



KÆYSER CARLSBAD Im Prospecte wie sich solches ohnwert vom Lorentz-Cappellichen von Mittag gegen Mitternacht an gesehen præsentiret.



SCHLACKENWERDA.



Aberdam	Ga.	Elster	Ab.	Kodiga	Cd.
Absroth	Bc.	Engelhauß	Ic.	Köhling	Eb.
Adorff	Ab.	Erlbach	Bb.	Königsberg	Dd.
Ahornswald	Eb.	Eschenbach	Aa.	Königswartha	De.
Albernhoff	Ec.	Espenthor	Hc.	Königswehr	Ec.
Altdorff	Ic.	Falckenau	Ed.	Krehan	Ha.
Altgrün	Eb.	Falckenstein	Ba.	Kupferberg	Ka.
Alt Sattel	Fc.	Fischern	Gc.	Landeck	Ge.
Altonteich	Bd.	Fleißen	Ac.	Landsgemein	Bb.
Arlesgrün	Ia.	Fodersreuth	Ad.	Landwüst	Ac.
Arnoltsgrün	Aa. Ed.	Fronau	Fd.	Langenau	Hb.
Auerbach	Ba.	Friepus	Db.	Langebrück	Bd.
Bechbach	Db.	Fraureuth	Cc.	Langengrün	Hb.
Bechgrün	Fb.	Fuchsloch	Hb.	Lametz	Ic.
Bereüth	Ca.	Funckelstein	Hc.	Landorff	Ac.
Bergk	Bc.	Fußelgrün	Bc.	Lantz	Ec.
Bergen	Aa.	Gabhorn	Hd.	Läpersdorff	Ib.
Berlsberg	De.	Gassengrün	Cc.	Lapitzfeld	De.
Bermesgrün	Ib.	Gesell	Gc. Hb.	Lauterbach	Dc. Gd.
Bircken Mühl	Hc.	Georgengrün	Da.	Leße	Hb.
Blaücfarbe M.	Fa.	Georgenthal	Cb.	Leibetha	Ab.
Blumberg	Cc.	Glas-hütte	Ca. Ea.	Leipitzsch	Cd.
Böhm: Mühl	Ga.	Globen	Dd.	Lichtenstadt	Hb.
Brand Ob.	Ha.	Goplesgrün	Bb.	Liebenau	Cc.
Brand Unt:	Ib.	Goschowitz	Id.	Lindig	Ga.
Brambach	Ac.	Goßengrün	Cc.	Lititzschau	Ib.
Breitenbrun	Ga.	Gottesgab	Ha.	Litmitz	Ec.
Breitenfeld	Bb.	Gottsberg	Ca.	Littengrün	Cc.
Breitenbach	Fa.	Græslitz (las)	Cb.	Lobs	Fd.
Bremlewitz	Cc.	Gränesau	Fc.	Loch	Dc.
Brotenfell	Aa.	Großengrün	Hb.	Löchma	Bd.
Brück	Bd.	Gr: Teich	Ad.	Lösnitz	Gd.
Brun	Ca.	Grotenfell	De.	Lumpen	Hb.
Brundöbra	Cb.	Großet	Ec.	Luxhauß	Ba.
Buchau	Kc.	Grün	Fd. Gd.	Mälen	Dd.
Buttergrund	Aa.	Grünberg	Cb.	M: Culm	Dc.
Butter Milcha M.	Ed.	Grüßbach	Fb.	Marieney	Aa.
Camersgrün	Gb.	Grünlaß	Fc.	Mariensorg	Ha.
Carlsbadt	Hc.	Güshübel	Ic.	Marlesgrün	Ia.
Carlsfeldt	Ea.	Guntzen	Bb.	Marckhausen	Gb.
Carlsgaß	Ab.	Haberspirck	Dc.	Marcksgrün	Gb.
Corna	Aa.	Kalbegrün	Hb.	Marcklesgrün	Ee.
Cornau	Cd.	Hammelshoff	Bd.	Meßing W.	Ca.
Cothau Ob. Unt:	Fc.	Haselbach	Ec.	Meritzschau	Ib.
St. Peter v:		Hauptbrun	Ba.	Meyerhöffen	Dc. Gc.
Cottenheyde	Bb.	Haustein	Ib.	Mies	Ge.
Culsam	Dd.	Heinersgrün	Eb. Ia.	Milesgrün	Hd.
Cunstadt	Cc.	Hermansgrün	Ab.	Miligau	De.
Dalwitz	Hc.	Herschin	Bc.	Morgenröthe	Da.
Dasnitz	Dd.	Heyde	Hb.	Mostau	Dd.
Dellnitz	Id.	Himmelstein	Ka.	Mühlgrün	Ba.
Dippelsgrün	Gb.	Hirschenstand	Fa.	Mühlhausen	Ab.
Döglasgrün	Fc.	Hirtenberg	Dc.	Mulda	Ba.
Dobesen	Dd.	Horn	Gc. Db.	Münchhöffen	Ec.
Döppeles	Hc.	Hornisberg	Gc.	Münchhoff	Hb. Fc.
Donewitz	Hc.	Hosen	Fd.	Nälesgrün	Fd.
Dörpisdorff	Aa.	Hohdorff	Ac. Hb.	Nebentitz	Cd.
Donitz	Gc.	Hohestoln	Gb.	Neida	Ib.
Dorfstädt	Ba.	Hohegrün	Ca.	Neudeck	Fb.
Dreyhausel	Fd.	Hüppengrün	Ia.	Neudorff	Gd. Db.
Dürrenberg	Ia.	Jägerswald	Aa.	Neugrün Ob. Unt	Ec.
Dürrengrün	Ac.	Jänesen	Gc.	Neuhammer	Fa.
Ebmat	Ee.	Imlichau	Cb.	Neukirchen	Ab. Bc.
Eberfeldt	Dd.	Ioachimsthal	Ha.	Neusattel	Fc.
Edersgrün	Ha.	Ioh: Georgenstat	Fa.	Neustädel	Aa.
Eger	Bd.	Ittwa	Id.	Nonnengrün	Cc.
Eibenstock	Ea.	Jüden Begräbnis	Hb.	Oderwitz	Hb.
Eibabrun	Bb.	Iugel	Fa.	Oet	Fb.
Eich	Gc.	Iugelsburg	Ab.	Perniger	Ga.
Einsiedel	Ge.	Killmes	Ic.	Petschau	Hd.
Ellefeld	Ba.	Kirberg	Eb.	Pfaffengrün	Ha.
Ellenbogen	Fc.	Kirchebirck	Ed.	Piesa	Ed.
Elm	Ib.	Klingenthal	Cb.	Pilberg	Ec.



Pierglaß	Cc.	Siebenbrun	Ab.
Pirndorff	Fd.	Silberbach	Db.
Pisten	Ge.	Silbergrün	Eb.
Platte	Fa.	Solmes	Ic.
Pleystadt	Db.	Sonnen Wirbel	Ia.
Pochlowitz	Dd.	Sota	Hb.
Pollwitz	Ib.	Spickgrün	Gb.
Poppengrün	Aa.	Sponsel	Eb.
Poschetschau	Fb. Gd.	Stein	Gd. Bb.
Prünlaß	Id.	Steindöbra	Cb.
Prunles	Cb.	Steingrub	Bc.
Puqua	Dc.	Steinhoff	Dd.
Putschirn	Gc.	Steinbach	Ed.
Raun	Ab.	Stoltzenhayn	Ka.
Rauten Crantz	Da.	Tannebergthal	Ca.
Reichbach	Ed.	Tein	Ec.
Reichenau Ob. Unt:	Ed.	Teißa	Ed.
Rempersgrün	Ca.	Teschwitz	Ic. Ec.
Reuth	Ab.	Teising	Id.
Ritzengrün	Ca.	Thierbach	Fb.
Rittersgrün	Ga.	Thurn	De.
Robersgrün	Dc.	Tieffeloh	Fb.
Robesgrün	Gd.	Tieffenbach	Hb. Gd.
Roda	Db. Hb.	Totterweiß	Fb.
Rodisfurth	Ib.	Trabitz	Hc.
Rola Neu Gb. Alt	Gc.	Troßau Ob. Unt:	Hc.
Rosentitz	Gc.	Türnbach	Cd.
Rosmeusel	Eb.	Tuppau	Kc.
Rüditzhoff	Ed.	Uhrsprung	Bb.
Ruppelsgrün	Gb.	Ullersgrün	Ha.
Saalig	Aa.	Vogeldorff	Eb.
Sachsengrün	Kc.	Vogelsgrün	Ca.
Salmthal	Ga.	Voitsgrün	Gb.
Sandau	De.	Wallhoff	Bc.
Sangerberg	Fd.	Waltersgrün	Bc.
Sauerbrun	Bd.	Watzkenreuth	Bc. Cd.
Sauersack	Ea.	Wehr	Dc.
Saxenberg Ob. Ca Un:	Cb.	Weitzgrün	Db.
Saxengrund	Da.	Weinberg	Ka.
Schabdenbeutel	Kc.	Werda	Aa.
Schäben	Dd.	Wernesgrün	Bb.
Schancka	Gb.	Weidmansgrün	Ia.
Scheff	Eb.	Wetitz	Hc.
Schilbach	Aa.	Wiesenthal Ob. Ia Unt	Ka.
Schindelwald	Eb.	Wildstein	Bc.
Schlackenwerda	Hb.	Wildenthal	Ea.
Schlackewalde	Gd.	Windhoff	Gd.
Schläta	Bd.	Wintersgrün	Fc.
Schlößel	Ka.	Wincklau	Db.
Schmalhoff	Fc.	Wititzhoff	Hb.
Schmertz Hamer	Ga.	Wittigsthal	Fa.
Schoberwitz	Hc.	Wollbach	Ab.
Schönau	Cb.	Wohlhausen	Bb.
Schönbach	Bc.	Woga	Cd.
Schönberg	Ac.	Wudingsgrün	Fd.
Schöneck	Ba.	Wüllnau	Fc.
Schönfeldt	Gd.	Zebisch	Ca.
Schönficht	De.	Zititz	Ec.
Schönheyda	Da.	Zweifelsreuth	Bc.
Schönlind	Ab. Eb. Ed.	Zwetna	Ic.
Schönthal	Id.	Zwota	Ec.
Schoßereuth	Cc.	Zwotenthal	Bb.
Schönwalda	Ia.		
Schönwehr	Cb. Hd.		
Schwaderbach	Db.		
Schwalbach			
Schwand	Fd.		
Schwartzbach	Bc.		
Schwena	Id.		
Sedlitz	Gc.		
Setteles	Ic.		
Sibmesgrün	Gb.		
Sich dich für	Ba.		

Lusthäuser der Herrn Burger Meister an der großen Wiese, wie sich solche im der Ecke bey den Letzden Häusern præsentiren, Al wo mañ in Spatziren gehen bey der Cur sich allerhand motion und divertißements machen kann.



Ietziger Prospect von der Stadt CARLSBAD an dem wege gegen den Buchberg von Nord Osten gegen Süd West an zu sehen.



Sciagraphia der CARLSBADER Gaßen und Häußer im Grunde.

A. Gang nach der großen Wieße.
B. der Marckt oder Ring.
C. Schlackewalder Gaße.
D. Spittal Gaße.
E. Tacken und Ellbog: Straße.
F. Schlackewerder Straße.
G. Creutz Gaße.
H. Präger Straße.
I. Gegen Buchberg.
K. an der Großen Brücke.
L. das Geweidlich.
M. die Bader Bruc: üb: die Töpel.
N. die Stege üb: die Töpel.
O. Präger Thor.
P. Schlackewalder Thor.
Q. Spittal Thor.
R. Schlackewerder Thor.
S. Kirche St. Mar: Magd:
T. Rath-hauß.
U. der Herrn Burger Meister Lusthäußer auff der Großen Wiesen.
W. der Ohlberg.
X. das Mühlen Badt.
Y. der Brudel wo das heiße waßer rauß springet.
Z. der Thurm.
æ. Häuser mit Bädern in welche das waßer durch Riñen ge leitet wird. oe. gem: Bäder.
a. Strauß.
b. O Adler und Apotheeke.
c. Schwartze Adler.
d. 3 Rothe Ringe.
e. Weiße Schwan.
f. O Stern.
g. Käyserl: Adl: und Posthauß.
h. Moñerisch hauß (Fürstl: Logis)
i. Weißer Löwe. ii. Fleisch Banck.
k. O Lam.
l. Schwartze Mohr.
m. O Schiff.
n. 2. Engel.
o. Zinnerne Kanne.
p. 2. Weintrauben (Gar Küche.)
q. 2. Blaue Böcke.
r. 2. Weiße Störche.
s. Wallfisch.
t. O Elephanth.
u. Blauer Steiffel.
w. 3 Karpfen.
x. Rother Ochse (Wirths hauß.)
y. Blaue Schiff.
z. Löwe.
Schwartzer Elephant.
β Weißer Adler.
γ Gruner Baum.
δ Schwartzer Adler.
ε Mond.
ζ Adler.
η 3. Cronen.
θ Blaue Hecht.
ι O Huffeisen.
κ O Wolff.
λ 3. Hüthe.
μ O Engel.
ν Mutter Gottes.
ξ Schwartzer Hirsch.
ο Brau Hauß.
π O Cameel.
Σ O Einhorn.
Weißer Hirsch.
Schwartze Beer.
Weißer Engel.
Blaue Stern.
χ O Roß.
ψ 3 Staffeln.
ω O Schlange.
1. 3 Rothe Rosen.
2. 3 O Rosen.
3. O Sonne.
4. O Weintraube.
5. O Croutz.
6. Weißer Löwe.
7. 3 Weiße Lilien.
8. Rothe Stern.
9. O Güldene Roß.
10. Weiße Roß.
11. O Rad.
12. 3 Fehnrich.
13. Wilder Mann.
14. Schwartz Roß.
15. Fisch Kasten.
Aa. Hirschstein ein sehr hoher felsen mit + da hin viel Waldichte Berge eg. der Aberg Kürschner Berg Fischer Knoche Hüner Leide etc.
Bb. der 3 fache Buchberg mit 3 +.
Cc. das Arme Spittal.
Dd. Marien bild.
Ee. Lorentz Capellichen und dergl:
Ff. Schiß hauß.
Gg. Lust und Garten Häußer.
Hh. Carlsbader Gerichte.

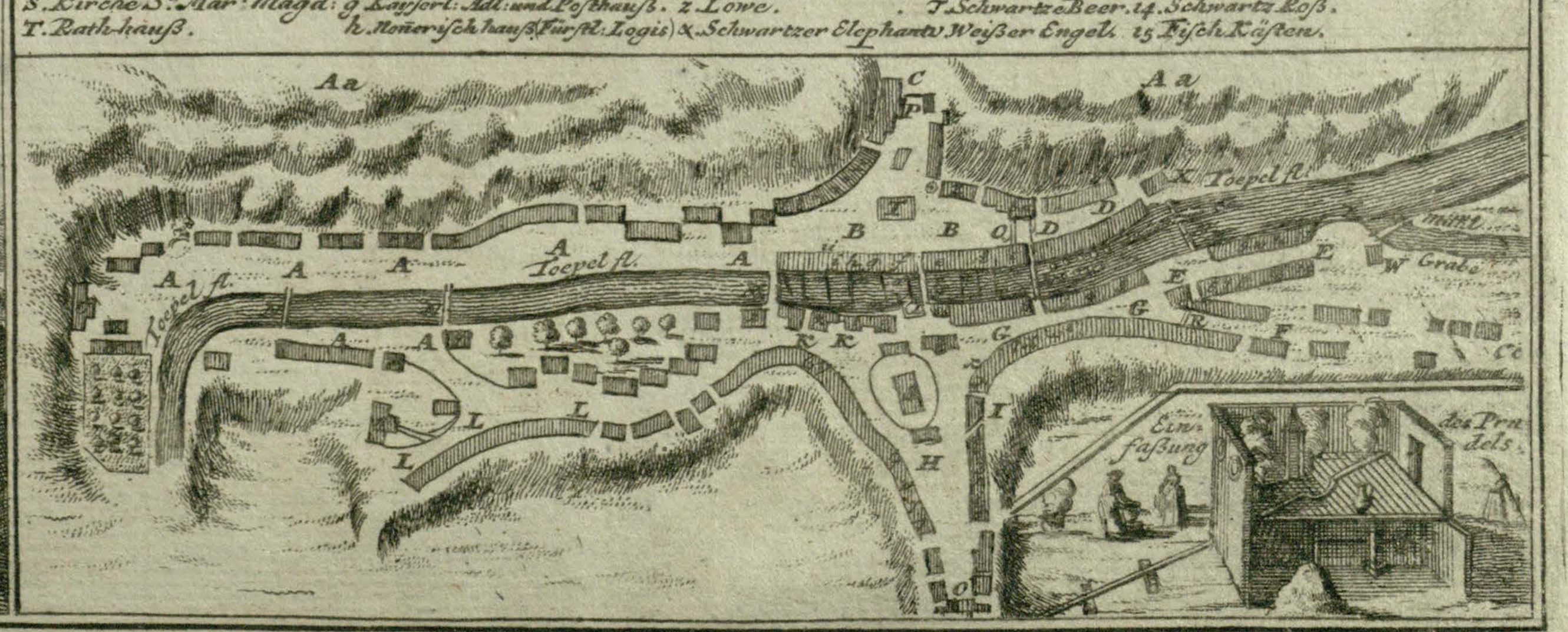

Der Heiß Brudel welcher bis dato an einer seite gleich an dem Kalten Töpel flusse, an der andern Seite harte neben einen läulichten Sauer brun, an seinem tieffen Canal mit größen auff gesetzten Röhren gefangen, gewaltig und hoch her vor sprudelt, und in einer guthen Umfaßung durch kostbare und die wilden Ausbrüche verstopffende Baue erhalten durch Riñen in alle Badehäuser zu boy den Seiten d. Töpel (æ æ) verleitet, und wegen seiner mineralischen krafft nicht nur zum trincken und baden in Ordentl: Curen, sondern auch wegen hefftiger hitze stadt anders siedenden Waßers zu Hüner Schweine ab brühen, Ejer sieden, gebraucht wird; nach dem er sonder zweifel von undenckl: zeiten lange vor her bald bekant, bald auch p allerhand waßer fluhten od. feuers gluhten, (wie letztens añ 1582 den 9 May: 1604 den 13 Aug: als auch vor her) offt ruiniret, bald ab in dieser Wildnis p allerhandt andere fatale verwilderung d. gegendt, wiederum gar unbekand und unbrauchbar gemachet worden, ist endl: Von Käyser Carolo IV bey einer Iagt um die Ellbogner Gegend, auff dem von s[…]en Mittagsmahl benanten Taffel Berge villeicht auff veranlaßung eines einen Hirschen üb. den so genanten Hirschstein (A a) hin ein verfolgenden und in dieser Heißen Quelle sehr verbrañten Iagt hundes 1370 wied: entdecket und p guthe proben an des Käysers Schenckeln, auch nach dem in einem unt dem da selbst 1358 erbauten Schlößlein auß Stein gehauenem Bade sehr nützl: befunden und ferner von viel 1000 Hohen u[…]drigen Patienten mit guthen und wund; würdigen effecte bis her gebraucht worden, daher das 1370 hie selbst angelegte und von Käyser Carolo privilegirte Städl: den namen Käyser Carlsbadt erhalten, und zu jetzigen Flor gediehen.

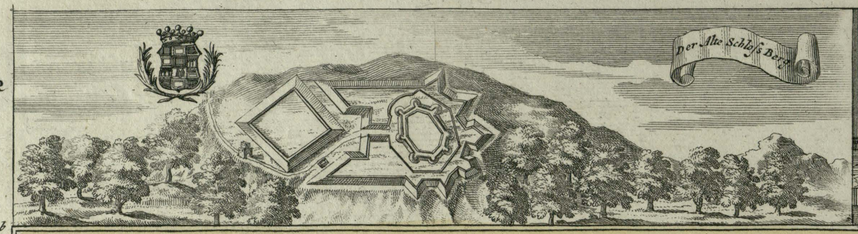





REGISTER

derer hierinnen befindlichen Örter

und Zeigen die letzten Buchstabe in welchem Fache die orte zu finden

Alt Geyer Schlos Db
Alt Schlos Cb
Auges Cd
Auperſch Cc
Auſſig Cb
Barbar Kirchel Fc
Biehancken Cb
Biehlen Bd
Bockwitz Dc
Burgſtehe Dc
Botzkaltzki Gb
Brix Ad
Broſſewitz CB
Coſten Bb
Cotterſchitz Bc
Coſtenblade Cc
Cottomirſche Cd
Culm Ca
Duxan Bc
Dubitz Fc
Dürreſedel Dc
Dreſche Db
Dreyhuncken Cb
Eychwaldt Bb
Frauſchöle Cc
Geyers Berg Dab
Graupen Cb
Graupen Cl Db
Graupen Ober Ca
Grab Ab
Hähne Bb
Hertine Dc
Hohnſtein Db
Koſemitz Cc
Länich Bb
Iudendorff Cb
Karbitz Cb
Katzendorff Ab
Kletzſchen Cd
Kottwitz Bd
Kradrop Ce
Krahlitz
Krimitſchen Cc
Kroppey Cc
Langewieſe Ab
Lantzig
Lellowa Dc
Letzwitz Bc
Lieney Cc
Lieſnitz Ce
Liptitz Ac
Lorentz Kirchel Cb
Maſsen Db
Marienſtein Db
Malhoſitz Dc
Modeln Db
Moſchen Cc
Mühlſchau Dd
Mückenthürmgen Ca
Nechwallitz Dc
Neuhoff Dc
Nemetzſchken Cc
Oges. Kl: Cb
Oſſeck. Cl: Ab
Pittling Cc
Pilckau Dc
Poriſſlau Dc
Preſſewitz Cb
S. Procopy Cb
Proſſau Cb
Proſamten Cc
Prieſen Bcd
Quiecke Db
Rauſchöne Dc
Razeine Cc
Rätzſch Cc
Roſenthal Cb
Rautnig Db
Sauſcheide Fa
Schebritz Cb
Schöna Cb
Schichlitz Dc
Schallan Dc
Schelckowitz Dd
Schwaditz Cc
Schieme Cc
Schlumper M. Cb
Soberten Cb
Senſet Db
Serpitz Db
Senſemitz Dc
Settentz Cb
Sochey Db
Stroten Db
Strehl Bb
Stäts Cc
Steirwitz Cc
Taurwitz Cb
Tſchamoſche Cc
Tiſchau Cb
Tornau Cb
Toplitz Cb
Treckeber Db
Welwine Cd
Weiſskirchlitz Cb
Wernſdorff Bb
Weſchen Db
Welboth Dc
Welbſchhayn Dc
Wiſteritz Cb
S.t Wolffgang Ca
Wüſterſhayn Cb
Wicklitz Cb
Zigmantel Cb
Zſchochau Cc
Zuglebe Db
Zwetnitz Cc



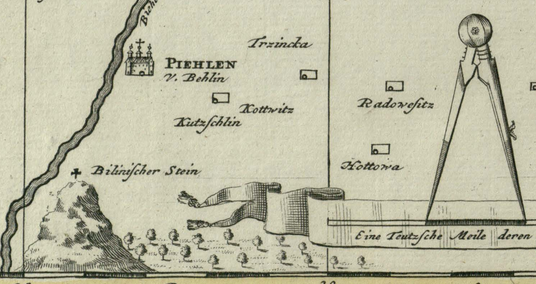



REGISTER von mehr ausswertigen Orten

Arbesau Ober	Ea	Papier M.	Ea
Unter	Ea	Perleſchitz	Gb
Botnay	Gb	Poſtitz	Fb
Blanckenſtein	Gb	Priſnitz	Gb
Bohentſch	Cc	Priſten	Db
Boſchnay	Ed	Proedel	Eb
Eberſdorff	Da	Radowesitz	Cd
Grieſsdorff	Ab	Riſsenberg	Ab
Naber Zin	Ec	Salſeel	Cb
Nabrowan	Ec	Schanda	Ea
		Schoenfeld	Eb
		Schelencken	Bc
		Sahortzſch	Ec
		Schwaden	Gb
Kegelholtz	Ab	Soberschen	Bc
Kierwitz	Eb	Stepan	Cd
Kinter Telnitz	Ea	Sternwinckel	Bc
Koltowa	Cd	Stracka	Cc
Kottowitz	Eb	Stradon	Eb
Kundorff	Bb	Strall	Bb
Kottowencka	Bc	Telnitz Vorder	Fa
Kreinitz	Fa	Teſnitz	Eb
Kutzſchlin	Bd	Tirmitz	Fb
Laſch	Bc	Trzincka	Bd
Libechowan	Gb	Teſchenſchitz	Dd
Lienitzſchen	Dc	Voigtsdorff	Ca
Liſcowitz	Cc	Vorder Zainwald	Ca
Lieſsdorff	Ea	Uſchechlap	Bc
Luckow	Cd	Wannowa	Gb
Luſchwitz	Eb	Wohlhentz	Gc
Moſern	Eb	Wernſdorff	Ab
Noundorff	Eb	Wolffsgrund	Ga
Naundorffel	Ab		
Neuhoff	Ac		
Niclausberg	Ab		
Nollendorff	Fa		