

IG PAN

B2153

*Geographische
Anstalt*

LÄNDERKARTEN

des

Europäischen Fernsprechnetzes

*

Sonderheft des »Europäischer Fernsprehdienst«
Zeitschrift für den internationalen Nachrichtenverkehr



Herausgeber:

Dr.-Ing. C. h. P. Craemer
Dr. phil. Dr.-Ing. C. h. A. Franke

Mai 1928

Verlag Europäischer Fernsprehdienst

Gesellschaft mit beschränkter Haftung

Berlin SW 68, Charlottenstraße 96

*15/IV 28 Wroclaw
15.
by Józef Haseurki*

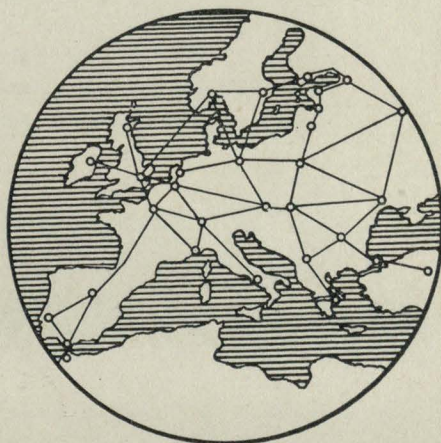
LÄNDERKARTEN

des

Europäischen Fernsprechnetzes

*

Sonderheft des »Europäischer Fernsprechdienst«
Zeitschrift für den internationalen Nachrichtenverkehr



Herausgeber:

Dr.-Ing. E. h. P. Craemer
Dr. phil. Dr.-Ing. E. h. A. Franke

Mai 1928

CBGiOŚ, ul. Twarda 51/55
tel. 22 69-78-773



Wa5168412

Verlag Europäischer Fernsprechdienst

Gesellschaft mit beschränkter Haftung
Berlin SW 68, Charlottenstraße 96

коммукация

024 RCIN 169554
N 4908888
H.69382



B. 2153

INHALT

	Seite
Vorwort	7
Das europäische Fernkabelnetz	
Ortsverzeichnis	10
Kartenblatt 1	22—23
Die zwischenstaatlichen Fernsprechbeziehungen in Europa	
Zusammenstellung	26
Tafel I	29
Kartenblatt 2	32—33
Das deutsche Fernkabelnetz	
Ortsverzeichnis	36
Kartenblatt 3	46—47
Zusammenstellung der Landlinien	50
Zusammenstellung der Seefernsprechkabel	60
Entwicklung des Netzes, Tafel II	61
Belgien	
Ortsverzeichnis	64
Kartenblatt 4	67
Bulgarien	
Ortsverzeichnis	70
Kartenblatt 5	73
Dänemark	
Ortsverzeichnis	76
Kartenblatt 6	79
Danzig	
Ortsverzeichnis	82
Kartenblatt 7	85
Estland	
Ortsverzeichnis	88
Kartenblatt 8	91
Finnland	
Ortsverzeichnis *	94
Kartenblatt 9	97

Frankreich	Seite
Ortsverzeichnis	100
Kartenblatt 10	105
Gibraltar	
Ortsverzeichnis	216
Kartenblatt 27	219
Griechenland	
Ortsverzeichnis	108
Kartenblatt 11	111
Großbritannien und Nordirland	
Ortsverzeichnis	114
Kartenblatt 12	123
Italien	
Ortsverzeichnis	126
Kartenblatt 13	131
Jugoslawien	
Ortsverzeichnis	134
Kartenblatt 14	137
Lettland	
Ortsverzeichnis	140
Kartenblatt 15	143
Litauen	
Ortsverzeichnis	146
Kartenblatt 16	149
Luxemburg	
Ortsverzeichnis	152
Kartenblatt 17	155
Niederlande	
Ortsverzeichnis	158
Kartenblatt 18	161
Norwegen	
Ortsverzeichnis	164
Kartenblatt 19	167
Österreich	
Ortsverzeichnis	170
Kartenblatt 20	173

Polen		Seite
Ortsverzeichnis		176
Kartenblatt 21		181
Portugal		
Ortsverzeichnis		184
Kartenblatt 22		187
Rumänien		
Ortsverzeichnis		190
Kartenblatt 23		193
Rußland		
Ortsverzeichnis		196
Kartenblatt 24		199
Schweden		
Ortsverzeichnis		202
Kartenblatt 25		205
Schweiz		
Ortsverzeichnis		208
Kartenblatt 26		213
Spanien		
Ortsverzeichnis		216
Kartenblatt 27		219
Tschechoslowakei		
Ortsverzeichnis		222
Kartenblatt 28		227
Türkei		
Ortsverzeichnis		230
Kartenblatt 29		235
Ukraine		
Ortsverzeichnis		238
Kartenblatt 30		239
Ungarn		
Ortsverzeichnis		242
Kartenblatt 31		245
Die Funkfernsprechverbindung Europa–Amerika		
Kartenblatt 32		248–249

VORWORT

Dank der Pupinschen Erfindung und der Verstärkerlampen sowie der Fortschritte des Funkwesens sind für den Fernsprechverkehr die Entfernungen von Land zu Land und von Erdteil zu Erdteil nahezu überwunden. Wissenschaft, Technik und Betrieb waren und sind eifrigst bemüht, die Sprechverständigung zu erhöhen und die Fernsprechnetze der Länder zusammenzuschließen. Ein zwischenstaatlicher Ausschuß, dem die hervorragendsten Fernsprechtechniker, erfahrene Betriebsbeamte und Vertreter erster Firmen angehören, beschäftigt sich erfolgreich damit, den Betrieb zu vereinheitlichen und die volle Ausnutzung der Linien und Netze zu ermöglichen. Die genaue Kenntnis dieser Anlagen ist für die Betriebsverwaltungen, für Presse, Handel und Industrie, überhaupt für die gesamte Wirtschaft aller Länder, unerlässlich. Diese Kenntnis zu vermitteln, hat der Europäische Fernsprechdienst sich zur Aufgabe gemacht und setzt diese Bemühungen mit den folgenden »Länderkarten des Europäischen Fernsprechnetzes« fort. Sie bringen an Linien und Netzen, was wir bisher erfuhren, können aber nur in bezug auf Deutschland Anspruch auf Vollständigkeit erheben. Jede Mitteilung etwaiger Fehler und Mängel dieser Ausgabe an den Verlag sowie laufende Unterrichtung über alle im Bau begriffenen und geplanten ober- und unterirdischen großen Fernsprechlinien ist zur Förderung der Sache erwünscht und wird gern entgegengenommen.

Berlin SW 68, im Mai 1928
Charlottenstr. 96.

Verlag Europäischer Fernsprechdienst.

EUROPA



EUROPA

In der Karte aufgeführte Orte:

Nach dem amtlichen Verzeichniss
des Welttelegraphenvereins

Aachen	Aachen (Aix-la-Chapelle, Aken, Aquis-grana)	Allemagne, Prusse
Aalborg	Aalborg	Danemark
Aarhus	Aarhus	Danemark
Abbadia	Abbadia San Salvatore	Italie, Sienne
Aberdeen	Aberdeen	Grande-Bretagne
Abo	Abo (Turku)	Finlande
Ajaccio	Ajaccio	France, Corse
Aldeburgh	Aldeburgh	Grande-Bretagne
Algeciras	Algéciras (Algeyire)	Espagne, Cadix
Amsterdam	Amsterdam	Pays-Bas
Ancona	Ancona (Ancône)	Italie, Ancône
Angers	Angers	France, Maine-et-Loire
Antwerpen	Antwerpen (Amberes, Antuerpia, Antwerp, Anvers)	Belgique, Anvers
Arensburg	Kuressaar	Esthonie
Arnheim	Arnhem (Arnheim)	Pays-Bas
Athen	Athens (Athènes, Athinai)	Grèce, Attique
Aubange	Aubange (Ibing)	Belgique, Luxembourg
Avignon	Avignon (Avinhao)	France, Vaucluse
Ayr	Ayr	Grande-Bretagne

Nach dem amtlichen Verzeichnis
des Welttelegraphenvereins

Barcelona	Barcelona (Barcelone)	Espagne, Barcelone
Bari	Bari	Italie, Bari
Basel	Basel (Bâle, Basilea, Basle)	Suisse, Bâle-Ville
Bayonne	Bayonne	France, Basses-Pyrénées
Belgrad	Belgrade (Beograd)	S. C. S. (Royaume)
Bergen	Bergen, Belgie (Mons-Hainaut)	Belgique, Hainaut
Bergen	Bergen, Norge	Norvège
Berlin	Berlin	Allemagne, Prusse
Bern	Bern (Berna, Berne)	Suisse, Berne
Bilbao	Bilbao	Espagne, Biscaye
Bingen	Bingen, Rhein	Allemagne, Hesse
Birmingham	Birmingham	Grande-Bretagne
Bjeloostock	Białystok	Pologne
Bologna	Bologna (Bologne; Bolonhia; Bolonia) . .	Italie, Bologne
Bordeaux	Bordeaux (Burdeos)	France, Gironde
Boulogne	Boulogne-sur-Mer (Bolona; Bolonha, Bo- lonje)	France, Pas-de-Calais
Bremen	Bremen	Allemagne, Brême
Bremerhaven	Bremerhaven	Allemagne, Brême
Breslau	Breslau	Allemagne, Prusse
Bridlington	Bridlington	Grande-Bretagne
Brig	Brig (Brigue)	Suisse, Valais
Bristol	Bristol	Grande-Bretagne
Bromberg	Bydgoszcz	Pologne
Bruck	Bruck an der Mur	Autriche, Styrie
Brünn	Brünn (Brno)	Tchécoslovaquie
Brüssel	Brüssel (Bruxelles)	Belgique, Brabant
Budapest	Budapest	Hongrie, Pest
Budweis	Ceské Budejovice	Tchécoslovaquie
Bukarest	Bucuresti (Bucarest)	Roumanie, Ilfov
Bungay	Bungay	Grande-Bretagne
Cadiz	Cadiz (Cadix)	Espagne, Cadix
Calais	Calais (Cales)	France, Pas-de-Calais

Nach dem amtlichen Verzeichnis
des Welttelegraphenvereins

Cardiff	Cardiff	Grande-Bretagne
Cartagena	Cartagena (Carthagène)	Espagne, Murcie
Ceuta	Ceuta	Afrique, côte sept., Poss. espag.
Chester	Chester	Grande-Bretagne
Chiasso	Chiasso	Suisse, Tessin
Chur	Chur (Coira, Coire)	Suisse, Grisons
Ciudad-Real	Ciudad Real	Espagne, Ciudad Real
Cordoba	Córdoba (Cordoue, Cordova)	Espagne, Cordoue
Cornea	Cornea, Isle of Man	Grande-Bretagne
Coruna	Coruña	Espagne, Corogne
Cortrijk	Courtrai (Kortrijk)	Belgique, Flandre occidentale
Cosenza	Cosenza	Italie, Cosenza
Cuxhaven	Cuxhaven	Allemagne, Hambourg
Czegled	Czegled	Hongrie
Czernowitz	Cernauti	Roumanie, Cernauti
Danzig	Danzig	Dantzig (Ville libre)
Derby	Derby	Grande-Bretagne
Dijon	Dijon	France, Côte-D'or
Domburg	Domburg	Pays-Bas
Dortmund	Dortmund	Allemagne, Prusse
Dover	Dover (Douvres, Duver)	Grande-Bretagne
Drammen	Drammen	Norvège
Dresden	Dresden	Allemagne, Saxe
Drontheim	Drontheim (Thronhjem, Trondhjem)	Norvège
Dublin	Dublin	Irlande (Etat libre)
Dugo Selo	Dugoselo	S. C. S. (Royaume)
Dünaburg	Dünaburg (Daugavpils)	Lettonie
Dundee	Dundee	Grande-Bretagne
Düsseldorf	Düsseldorf	Allemagne, Prusse
Eastbourne	Eastbourne	Grande-Bretagne
Edinburgh	Edinburgh (Edimbourg, Edinbro)	Grande-Bretagne
Elbing	Elbing	Allemagne, Prusse
Emden	Emden	Allemagne, Prusse

Nach dem amtlichen Verzeichnis
des Welttelegraphenvereins

Esbjerg	Esbjerg	Danemark
Exeter	Exeter	Grande-Bretagne
Feldkirch	Feldkirch, Vorarlberg	Autriche
Fenny Stratford	Stratford, London	Grande-Bretagne
Flensburg	Flensburg	Allemagne, Prusse
Florenz	Florence (Firenze)	Italie, Florence
Foggia	Foggia	Italie, Foggia
Frankfurt/M	Frankfurt, Main	Allemagne, Prusse
Frankfurt/O	Frankfurt, Oder	Allemagne, Prusse
Fredericia	Fredericia	Danemark
Frederikshavn	Frederikshavn	Danemark
Freiberg	Fribor	Tchécoslovaquie
Gäfle	Gäfle (Gävle)	Suède
Galatz	Galáti	Roumanie, Covurlui
Genf	Genève (Genebra, Geneva, Suisse, Genf)	Suisse, Genève
Gent	Gent (Gand, Gante, Ghent)	Belgique, Flandre orientale
Genua	Genua (Genes, Genoa, Genova)	Italie, Gênes
Gerona	Gerona (Girone)	Espagne, Gérone
Gießen	Gießen	Allemagne, Hesse
Gijon	Gijon	Espagne, Oviedo
Gjedser	Gjedser (Gedser)	Danemark
Glasgow	Glasgow	Grande-Bretagne
Gleiwitz	Gleiwitz	Allemagne, Prusse
Gloucester	Gloucester	Grande-Bretagne
Görlitz	Görlitz	Allemagne, Prusse
Gothenburg	Gothenburg (Göteborg)	Suède
Granada	Granada (Grenade)	Espagne, Grenade
Graz	Graz	Autriche, Styrie
Greenock	Greenock	Grande-Bretagne
Grimsby	Grimsby	Grande-Bretagne
Groningen	Groningen (Groningue)	Pays-Bas
Gudhem	Gudhem	Suède
Haag	Haag (Den Haag, 's Gravenhage, Haya, La Haye, The Hague)	Pays-Bas

Nach dem amtlichen Verzeichniss
des Welttelegraphenvereins

Haarlem	Haarlem (Harlem)	Pays-Bas
Halle	Halle, Saale	Allemagne, Prusse
Halmstad	Halmstad	Suède
Hamburg	Hamburg	Allemagne, Hambourg
Hannover	Hannover (Hanover, Hanovre)	Allemagne, Prusse
Hapsal	Haapsalu	Esthonie
Helgoland	Helgoland	Allemagne, Prusse
Helsingborg	Helsingborg (Hälsingborg)	Suède
Helsingfors	Helsingfors (Helsinki)	Finlande
Helsingör	Helsingör (Elseneur, Elsinore)	Danemark
Hengelo	Hengelo, Overijssel	Pays-Bas
Horb	Horb, Neckar	Allemagne, Wurtemberg
Iglau	Iglau (Jihlava)	Tchécoslovaquie
Innsbruck	Innsbruck	Autriche, Tyrol
Insterburg	Insterburg	Allemagne, Prusse
Inverkeithing	Inverkeithing	Grande-Bretagne
Inverurie	Inverurie	Grande-Bretagne
Ipswich	Ipswich	Grande-Bretagne
Ivrea	Ivrea (Ivrée)	Italie, Turin
Jönköping	Jönköping	Suède
Jordbru	Jordbru	Norvège
Karlsbad	Karlsbad (Carlsbad, Karlovy Vary)	Tchécoslovaquie
Karlsruhe	Karlsruhe, Baden	Allemagne, Bade
Karlstadt	Karlstadt	Suède
Kaschau	Kosice	Tchécoslovaquie
Kassel	Kassel	Allemagne, Prusse
Kattowitz	Katowice	Pologne
Kendal	Kendal	Grande-Bretagne
Kiel	Kiel	Allemagne, Prusse
Kiew	Kiev	U. R. S. S., Ukraine Kiev
Kingston upon Hull	Hull	Grande-Bretagne
Kischinew	Chisinau	Roumanie, Lapusna

Nach dem amtlichen Verzeichnis
des Welttelegraphenvereins

Klausenburg	Cluj	Roumanie, Cluj
Koblenz	Koblenz	Allemagne, Prusse
Kolin	Kolin	Tchécoslovaquie
Köln	Köln (Cologne, Colonia)	Allemagne, Prusse
Königsberg	Königsberg, Pr.	Allemagne, Prusse
Konstantinopel	Constantinople (Stamboul)	Turquie, d'Europe
Kopenhagen	Kopenhagen (Copenhagen, Copenhague, Kjöbenhavn, Köbenhavn)	Danemark
Köping	Köping	Suède
Kowno	Kaunas	Lithuanie
Krakau	Kraków (Cracovie)	Pologne
Laibach	Ljubljana	S. C. S. (Royaume)
La Panne	Panne	Belgique, Flandre occidentale
Lauria	Lauria	Italie, Potenza
Lausanne	Lausanne	Suisse, Vaud
Leba	Leba	Allemagne, Prusse
Leeds	Leeds	Grande-Bretagne
Leeuwarden	Leeuwarden	Pays-Bas
Le Havre	Le Havre	France, Seine-Inférieure
Leicester	Leicester	Grande-Bretagne
Leipzig	Leipzig	Allemagne, Saxe
Le Mans	Le Mans	France, Sarthe
Lemberg	Lwów	Pologne
Leningrad	Leningrad	U. R. S. S., R. S. F. S. R., Léningrad
Leoben	Leoben	Autriche, Styrie
Leon	Leon	Espagne, Leon
Libau	Libau (Liepaja)	Lettonie
Lille	Lille (Ryssel)	France, Nord
Lilleström	Lilleström	Norvège
Limoges	Limoges	France, Haute-Vienne
Lincoln	Lincoln	Grande-Bretagne
Linz	Linz, Donau	Autriche-sur-Enns
Lissabon	Lissabon (Lisboa, Lisbon, Lisbonne)	Portugal, Lisbonne

Nach dem amtlichen Verzeichnis
des Welttelegraphenvereins

Liverpool	Liverpool	Grande-Bretagne
Livorno	Livorno (Leghorn, Liorna, Livourne) . .	Italie, Livourne
Llandudno	Llandudno	Grande-Bretagne
Llanelly	Llanelly	Grande-Bretagne
Lodz	Łódź	Pologne
London	London (Londres)	Grande-Bretagne
Lübeck	Lübeck	Allemagne, Lubeck
Lugo	Lugo	Espagne, Lugo
Lundenburg	Breclav	Tchécoslovaquie
Lüttich	Lüttich (Liege, Liège, Liegi, Luik) . . .	Belgique, Liège
Luxemburg	Luxembourg	Luxembourg
Lyon	Lyon (Léon, Lyao, Lyons)	France, Rhône
Maastricht	Maastricht (Maestricht)	Pays-Bas
Madrid	Madrid	Espagne, Madrid
Magdeburg	Magdeburg	Allemagne, Prusse
Mailand	Mailand (Milano, Milan)	Italie, Milan
Mainz	Mainz (Mayence)	Allemagne, Hesse
Malaga	Málaga	Espagne, Malaga
Malmö	Malmö	Suède
Manchester	Manchester	Grande-Bretagne
Maria Theresiopel	Subotica	S. C. S. (Royaume)
Maribo	Maribo	Danemark
Mariehamn	Mariehamn (Maarianhamina)	Finlande
Marseille	Marseille (Marsiglia)	France, Bouches-du-Rhône
Martinach	Martigny-Ville	Suisse, Valais
Memel	Klaipėda (Memel)	Lithuanie
Meppel	Meppel	Pays-Bas
Merida	Mérida	Espagne, Badajoz
Metz	Metz	France, Moselle
Minsk	Minsk	U. R. S. S., R. S. S. R. B. Minsk
Mitau	Mitau (Jelgava)	Lettonie
Modane	Modane	France, Savoie
Moskau	Moscou	U. R. S. S., R. S. F. S. R. Moscou

Nach dem amtlichen Verzeichnis
des Welttelegraphenvereins

Mülhausen	Mulhausen, Els. (Mulhouse)	France, Haut-Rhin
Mülheim	Mülheim, Ruhr	Allemagne, Prusse
München	München (Munich)	Allemagne, Bavière
Murcia	Murcia (Murcie)	Espagne, Murcie
Nancy	Nancy (Nanzig)	France, M.-et-Moselle
Nantes	Nantes (Nantz)	France, Loire-Inférieure
Narbonne	Narbonne	France, Aude
Narwa	Narva	Esthonie
Nassjö	Nässjö	Suède
Neapel	Neapel (Naples; Napoli)	Italie, Naples
Nevin	Nevin	Grande-Bretagne
Newcastle	Newcastle-on-Tyne (Newcastle-upon-Tyne)	Grande-Bretagne
Newmarket	Newmarket	Grande-Bretagne
Nisch	Niš	S. C. S. (Royaume)
Nizza	Nizza (Nice)	France, Alpes-Maritimes
Norrköping	Norrköping	Suède
Norrtälje	Norrtälje (Norrtelje)	Suède
North Walsham	North Walsham	Grande-Bretagne
Nottingham	Nottingham	Grande-Bretagne
Nürnberg	Nürnberg	Allemagne, Bavière
Odense	Odense	Danemark
Odessa	Odessa	U. R. S. S., Ukraine, Odessa
Oerkeljunga	Örkelljunga	Suède
Olmütz	Olomouc	Tchécoslovaquie
Olten	Olten	Suisse, Soleure
Örebro	Örebro	Suède
Orleans	Orléans	France, Loiret
Oslo	Oslo	Norvège
Östersund	Ostersund	Suède
Padua	Padua (Padoue, Padova)	Italie, Padoue
Paris	Paris	France, Seine
Passau	Passau	Allemagne, Bavière
Penzance	Penzance	Grande-Bretagne

Nach dem amtlichen Verzeichnis
des Welttelegraphenvereins

Perpignan	Perpignan	France, Pyrénées-Orientales
Piacenza	Piacenza (Plaisance)	Italie, Plaisance
Pillau	Pillau	Allemagne, Prusse
Pilsen	Plzeň	Tchécoslovaquie
Pisa	Pisa (Pise)	Italie, Pise
Plauen	Plauen, Vogtland	Allemagne, Saxe
Pleß	Pszczyna	Pologne
Plymouth	Plymouth	Grande-Bretagne
Port Mora	Portpatrick	Grande-Bretagne
Porto	Porto (Oporto)	Portugal, Porto
Portsmouth	Portsmouth	Grande-Bretagne
Posen	Poznań	Pologne
Prag	Praha	Tchécoslovaquie
Prefßburg	Bratislava	Tchécoslovaquie
Preston	Preston	Grande-Bretagne
Püspöki	Püspöki	Roumanie, Bihor
Reggio	Reggio Calabria	Italie, Reggio Calabria
Reval	Tallinn	Esthonie
Riga	Riga	Lettonie
Roermond	Roermond (Ruremonde)	Pays-Bas
Röinge	Röinge	Suède
Rom	Roma (Rome)	Italie, Rome
Roosendaal	Roosendaal	Pays-Bas
Roskilde	Roskilde	Danemark
Rostock	Rostock	Allemagne, Meckl.-Schwerin
Rotenburg	Rotenburg, Prov. Hannover	Allemagne, Prusse
Rotterdam	Rotterdam	Pays-Bas
Ruma	Ruma	S. C. S. (Royaume)
Saloniki	Salonique (Thessaloniki)	Grèce, Macédoine
Sande	Sande	Norvège
Santiago	Santiago	Espagne, Corogne
Sarajewo	Sarajewo	S. C. S. (Royaume)
Schaulen	Siauliai	Lithuanie

Nach dem amtlichen Verzeichnis
des Welttelegraphenvereins

Schlettstadt	Schlettstadt (Sélestat)	France, Bas-Rhin
Sedan	Sedan	France, Ardennes
Sevilla	Sevilla	Espagne, Séville
Sevnica	Sevnica	S. C. S. (Royaume)
Sheffield	Sheffield	Grande-Bretagne
Sillein	Zilina	Tchécoslovaquie
Ski	Ski	Norvège
Sofia	Sofia (Sophia)	Bulgarie
Southampton	Southampton	Grande-Bretagne
Spalato	Split	S. C. S. (Royaume)
Stettin	Stettin	Allemagne, Prusse
Stockholm	Stockholm (Estocolmo, Stoccolma) . . .	Suède
Stralsund	Stralsund	Allemagne, Prusse
Straßburg	Strasbourg	France, Bas-Rhin
Stuttgart	Stuttgart	Allemagne, Wurtemberg
Szegedin	Szeged	Hongrie, Csongrád
S. Etienne	S. Etienne	France, Loire
S. Giuliano	S. Giuliano Milanese	Italie, Milan
S. Margarets	S. Margaret's-at-Cliffe	Grande-Bretagne
S. Sebastian	S. Sébastian (S. Sébastien)	Espagne, Guipuzcoa
Tapolcza	Tapolca	Hongrie, Zala
Tavistock	Tavistock	Grande-Bretagne
Temple Patrik	Templepatrick	Grande-Bretagne
Tilburg	Tilburg (Tilbourg)	Pays-Bas
Tilsit	Tilsit	Allemagne, Prusse
Tirano	Tirano	Italie, Sondrio
Toulon	Toulon (Toulon-sur-Mer)	France, Var
Toulouse	Toulouse	France, Haute-Garonne
Tours	Tours	France, Indre-et-Loire
Trentschin	Trencin	Tchécoslovaquie
Triest	Trieste	Italie, Trieste
Tschenstochau	Czestochowa	Pologne
Turin	Turin (Torino)	Italie, Turin





Nach dem amtlichen Verzeichniss
des Welttelegraphenvereins

Turnau	Turnov	Tchécoslovaquie
Udine	Udine	Italie, Udine
Ung. Altenburg	Magyaróvár	Hongrie, Moson
Upsala	Upsala (Uppsala)	Suède
Utrecht	Utrecht	Pays-Bas
Valencia	Valencia (Valence)	Espagne, Valence
Valladolid	Valladolid	Espagne, Valladolid
Venedig	Venedig (Venezia, Venice, Venise)	Italie, Venise
Villach	Villach	Autriche, Carinthie
Vukovar	Vukovar	S. C. S. (Royaume)
Walk	Walk, Latvija (Valka)	Lettonie
Wareham	Wareham	Grande-Bretagne
Warschau	Warszawa (Varsovie)	Pologne
Westerland	Westerland	Allemagne, Prusse
Whitehaven	Whitehaven	Grande-Bretagne
Wiborg	Viborg (Viipuri)	Finlande
Wien	Wien (Vienna, Vienne)	Autriche-sous-Enns
Wilna	Wilno	Pologne
Worthing	Worthing	Grande-Bretagne
Yarmouth	Yarmouth (Greát Yarmouth)	Grande-Bretagne
Zara	Zara	Italie, Zara
Zaragoza	Zaragoza (Saragosse)	Espagne, Saragosse
Zürich	Zürich (Zurigo)	Suisse, Zurich
Zwolle	Zwolle	Pays-Bas

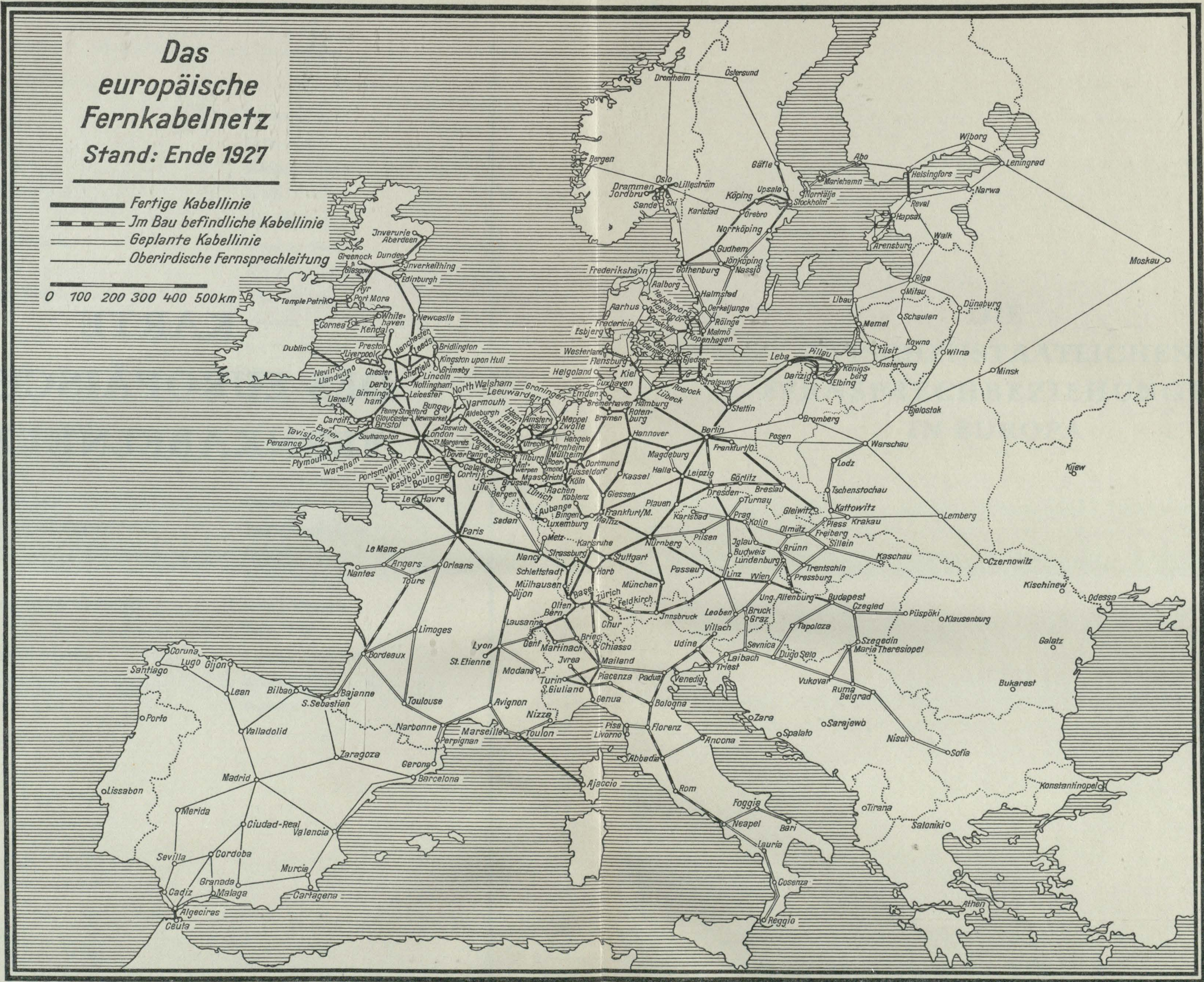
**KARTE
DES EUROPÄISCHEN
FERNKABELNETZES**

Das europäische Fernkabelnetz

Stand: Ende 1927

-  Fertige Kabellinie
-  Im Bau befindliche Kabellinie
-  Geplante Kabellinie
-  Oberirdische Fernsprechleitung

0 100 200 300 400 500km



**DIE
ZWISCHENSTAATLICHEN
FERNSPRECHBEZIEHUNGEN
IN EUROPA**

ZUSAMMENSTELLUNG DER SPRECHBEZIEHUNGEN

Fernsprechverkehr haben:

Belgien	mit Dänemark, Danzig, Deutschland, England, Frankreich, Luxemburg, Niederlande, Norwegen, Österreich, Schweden, Schweiz und Ungarn.
Bulgarien	mit Rumänien.
Dänemark	mit Belgien, Danzig, Deutschland, England, Frankreich, Niederlande, Norwegen, Österreich, Polen, Schweden, Schweiz und Tschechoslowakei.
Danzig	mit Belgien, Dänemark, Deutschland, England, Frankreich, Lettland, Litauen, Luxemburg, Niederlande, Norwegen, Österreich, Polen, Schweden, Schweiz und Tschechoslowakei.
Deutschland	mit Belgien, Dänemark, Danzig, England, Frankreich, Italien, Jugoslawien, Lettland, Litauen, Luxemburg, Niederlande, Norwegen, Österreich, Polen, Schweden, Schweiz, Tschechoslowakei und Ungarn.
England	mit Belgien, Dänemark, Danzig, Deutschland, Frankreich, Niederlande, Norwegen, Österreich, Schweden, Schweiz und Ungarn.
Estland	mit Finnland, Lettland, Litauen und Rußland.
Finnland	mit Estland, Rußland und Schweden.
Frankreich	mit Belgien, Dänemark, Danzig, Deutschland, England, Italien, Luxemburg, Niederlande, Norwegen, Österreich, Polen, Schweden, Schweiz, Spanien, Tschechoslowakei und Ungarn.
Gibraltar	mit Spanien.

. Fernsprechverkehr haben:

Griechenland	mit *)
Italien	mit Deutschland, Frankreich, Jugoslawien, Niederlande, Österreich, Schweiz und Tschechoslowakei.
Jugoslawien	mit Deutschland, Italien, Österreich, Rumänien und Ungarn.
Lettland	mit Danzig, Deutschland, Estland, Litauen, Polen und Tschechoslowakei.
Litauen	mit Danzig, Deutschland, Estland, Lettland, Polen und Tschechoslowakei.
Luxemburg	mit Belgien, Danzig, Deutschland, Frankreich und Niederlande.
Norwegen	mit Belgien, Dänemark, Danzig, Deutschland, England, Frankreich, Niederlande, Österreich, Schweden, Schweiz und Tschechoslowakei.
Niederlande	mit Belgien, Dänemark, Danzig, Deutschland, England, Frankreich, Italien, Luxemburg, Norwegen, Österreich, Schweden, Schweiz, Tschechoslowakei und Ungarn.
Österreich	mit Belgien, Dänemark, Danzig, Deutschland, England, Frankreich, Italien, Jugoslawien, Niederlande, Norwegen, Polen, Schweden, Schweiz, Tschechoslowakei und Ungarn.
Polen	mit Dänemark, Danzig, Deutschland, Frankreich, Lettland, Litauen, Österreich, Rumänien, Rußland, Schweden und Tschechoslowakei.
Portugal	mit *)
Rumänien	mit Bulgarien, Jugoslawien, Polen, Tschechoslowakei und Ungarn.
Rußland	mit Estland, Finnland, Polen und Ukraine.
Schweden	mit Belgien, Dänemark, Danzig, Deutschland, England, Finnland, Frankreich, Niederlande, Norwegen, Österreich, Polen, Schweiz und Tschechoslowakei.

*) Nähere Angaben bis Redaktionsschluß nicht eingegangen.

Fernsprechverkehr haben:

- Schweiz** mit Belgien, Dänemark, Danzig, Deutschland, England, Frankreich, Italien, Niederlande, Norwegen, Österreich, Schweden und Tschechoslowakei.
- Spanien** mit Frankreich und Gibraltar.
- Tschechoslowakei** mit Dänemark, Danzig, Deutschland, Frankreich, Italien, Lettland, Litauen, Niederlande, Norwegen, Österreich, Polen, Rumänien, Schweden, Schweiz und Ungarn.
- Türkei** mit *)
- Ukraine** mit Rußland.
- Ungarn** mit Belgien, Deutschland, England, Frankreich, Jugoslawien, Niederlande, Österreich, Rumänien und Tchechoslowakei.

*) Nähere Angaben bis Redaktionsschluß nicht eingegangen.

Zusammenstellung der zwischenstaatlichen Fernsprechbeziehungen

von Verkehr mit	Belgien	Bulgarien	Dänemark	Danzig	Deutschland	England	Estland	Finnland	Frankreich	Gibraltar	Griechenland	Italien	Jugoslawien	Lettland	Litauen	Luxemburg	Niederlande	Norwegen	Oesterreich	Polen	Portugal	Rumänien	Russland	Schweden	Schweiz	Spanien	Tschechoslowakei	Türkei	Ukraine	Ungarn	Sprechbeziehungen zusammen
Belgien			●	●	●	●			●							●	●	●	●				●	●					●	12	
Bulgarien																						●									1
Dänemark	●			●	●	●			●								●	●	●	●				●	●	●					12
Danzig	●		●		●	●			●				●	●	●	●	●	●	●	●				●	●	●	●				15
Deutschland	●		●	●	●	●			●			●	●	●	●	●	●	●	●	●				●	●	●	●		●		18
England	●		●	●	●				●								●	●	●					●	●				●	11	
Estland							●							●	●								●								4
Finnland							●																●	●							3
Frankreich	●		●	●	●	●						●				●	●	●	●	●				●	●	●	●		●	16	
Gibraltar																										●					1
Griechenland																															—
Italien					●				●				●				●		●					●		●					7
Jugoslawien					●							●							●			●						●			5
Lettland				●		●									●					●						●					6
Litauen				●	●	●								●						●						●					6
Luxemburg	●			●	●				●								●														5
Niederlande	●		●	●	●	●			●			●				●		●	●	●				●	●	●	●		●		14
Norwegen	●		●	●	●	●			●								●	●	●					●	●	●	●				11
Oesterreich	●		●	●	●	●			●			●	●				●	●	●	●				●	●	●	●		●		15
Polen			●	●	●				●					●	●				●			●	●	●			●				11
Portugal																															—
Rumänien		●											●							●							●		●		5
Russland							●	●																					●		4
Schweden	●		●	●	●	●		●									●	●	●	●				●		●					13
Schweiz	●		●	●	●	●											●	●	●					●		●					12
Spanien									●	●																					2
Tschechoslowakei			●	●	●				●			●		●	●		●	●	●	●			●	●	●		●		●	15	
Türkei																															—
Ukraine																															1
Ungarn	●				●	●			●				●				●	●				●					●				9

Zwischenstaatlicher Verkehr ● über Deutschland
 " " " " " " " " ● ohne Deutschland

**KARTE DER
ZWISCHENSTAATLICHEN
FERNSPRECHBEZIEHUNGEN
IN
EUROPA**

Die zwischenstaatlichen Fernsprechbeziehungen in Europa



DEUTSCHLAND

DEUTSCHLAND

DEUTSCHLAND

hat Fernsprechverkehr mit

Belgien, Dänemark, Danzig, England, Frankreich, Italien, Jugoslawien, Lettland, Litauen, Luxemburg, Niederlande, Norwegen, Österreich, Polen, Schweden, Schweiz, Tschechoslowakei und Ungarn.

In der Karte aufgeführte Orte:

Nach dem amtlichen Verzeichnis
des Welttelegraphenvereins

Aachen	Aachen (Aix-la-Chapelle)	Allemagne, Prusse
Alexandrowo	Aleksandrów Kujawski	Pologne
Altenburg	Altenburg, Thüringen	Allemagne, Thuringe
Andernach	Andernach	Allemagne, Prusse
Angermünde	Angermünde	Allemagne, Prusse
Anklam	Anklam	Allemagne, Prusse
Annaberg	Annaberg, Erzgeb.	Allemagne, Saxe
Ansbach	Ansbach, Mittelfr.	Allemagne, Bavière
Apen	Apen	Allemagne, Oldenbourg
Appenweier	Appenweier	Allemagne, Bade
Arnheim	Arnhem (Arnheim)	Pays-Bas
Asch	Asch, Čs. Rep. (Aš, Čs. Rep.)	Tschécoslovaquie
Aschaffenburg	Aschaffenburg	Allemagne, Bavière
Augsburg	Augsburg	Allemagne, Bavière
Auschwitz	Oswiecim	Pologne
Bad Elster	Bad Elster	Allemagne, Saxe
Basel	Basel (Bâle, Basilea)	Suisse, Bâle-Ville.
Bassum	Bassum	Allemagne, Prusse

Nach dem amtlichen Verzeichniss
des Welttelegraphenvereins

Bautzen	Bautzen	Allemagne, Saxe
Bayreuth	Bayreuth	Allemagne, Bavière
Berent	Kościerzyna	Pologne
Bergzabern	Bergzabern	Allemagne, Bavière
Berlin	Berlin	Allemagne, Prusse
Bielefeld	Bielefeld	Allemagne, Prusse
Bingerbrück	Bingerbrück	Allemagne, Prusse
Birnbaum	Miedzichód n. Warta	Pologne
Bischofsreut	Bischofsreut	Allemagne, Bavière
Bitterfeld	Bitterfeld	Allemagne, Prusse
Bohmte	Bohmte	Allemagne, Prusse
Bonn	Bonn	Allemagne, Prusse
Borkum	Borkum	Allemagne, Prusse
Brandenburg	Brandenburg Havel	Allemagne, Prusse
Braunsberg	Braunsberg Ostpr.	Allemagne, Prusse
Braunschweig	Braunschweig	Allemagne, Brunswieck
Bregenz	Bregenz	Autriche, Vorarlberg
Breisach	Breisach	Allemagne, Bade
Bremen	Bremen	Allemagne, Brême
Bremerhaven	Bremerhaven	Allemagne, Brême
Breslau	Breslau	Allemagne, Prusse
Brieg	Brieg Bz. Breslau	Allemagne, Prusse
Bromberg	Bydgoszcz	Pologne
Burg	Burg Holstein	Allemagne, Prusse
Chemnitz	Chemnitz	Allemagne, Saxe
Colmar	Colmar-Haut-Rhin	France
Cosel	Cosel Oberschl.	Allemagne, Prusse
Crailsheim	Crailsheim	Allemagne, Wurtemberg
Crimmitschau	Crimmitschau	Allemagne, Saxe
Culm	Chelmno	Pologne
Cüstrin	Cüstrin	Allemagne, Prusse
Cuxhaven	Cuxhaven	Allemagne, Hambourg
Danzig	Danzig	Dantzig (Ville libre)

Nach dem amtlichen Verzeichnis
des Welttelegraphenvereins

Darmstadt	Darmstadt	Allemagne, Hesse
Delmenhorst	Delmenhorst	Allemagne, Oldenbourg
Diedenhofen	Diedenhofen (Thionville-Moselle)	France, Moselle
Dirschau	Tczew	Pologne
Donaueschingen	Donaueschingen	Allemagne, Bade
Dortmund	Dortmund	Allemagne, Prusse
Dresden	Dresden	Allemagne, Saxe
Duisburg	Duisburg	Allemagne, Prusse
Düren	Düren, Rheinland	Allemagne, Prusse
Düsseldorf	Düsseldorf	Allemagne, Prusse
Eberswalde	Eberswalde	Allemagne, Prusse
Eckernförde	Eckernförde	Allemagne, Prusse
Eger	Eger Čs. Rep. (Cheb)	Tchécoslovaquie
Einbeck	Einbeck	Allemagne, Prusse
Eisenach	Eisenach	Allemagne, Thuringe
Elberfeld	Elberfeld	Allemagne, Prusse
Elbing	Elbing	Allemagne, Prusse
Emden	Emden	Allemagne, Prusse
Emmerich	Emmerich	Allemagne, Prusse
Erfurt	Erfurt	Allemagne, Prusse
Erpel	Kaczory	Pologne
Eutin	Eutin	Allemagne, Oldenbourg
Eydtkuhnen	Eydtkuhnen	Allemagne, Prusse
Feuchtwangen	Feuchtwangen	Allemagne, Bavière
Flensburg	Flensburg	Allemagne, Prusse
Frankfurt (O)	Frankfurt, Oder	Allemagne, Prusse
Frankfurt (Main)	Frankfurt, Main	Allemagne, Prusse
Freiberg	Freiberg, Sachsen	Allemagne, Saxe
Freiburg	Freiburg, Schles.	Allemagne, Prusse
Freiburg	Freiburg, Baden	Allemagne, Bade
Friedrichshafen	Friedrichshafen, Bodensee	Allemagne, Wurtemberg
Friesack	Friesack, Mark	Allemagne, Prusse
Fulda	Fulda	Allemagne, Prusse

Nach dem amtlichen Verzeichnis
des Welttelegraphenvereins

Fürstenberg	Fürstenberg, Oder	Allemagne, Prusse
Furth	Furth, Wald	Allemagne, Bavière
Gaildorf	Gaildorf	Allemagne, Wurtemberg
Gassen	Gassen, Niederlaus.	Allemagne, Prusse
Geislingen	Geislingen	Allemagne, Wurtemberg
Gelnhausen	Gelnhausen	Allemagne, Prusse
Giessen	Giessen	Allemagne, Hesse
Gjedser	Gjedser (Gedser)	Danemark
Glatz	Glatz	Allemagne, Prusse
Gleiwitz	Gleiwitz	Allemagne, Prusse
Gnesen	Gniezno	Pologne
Golssen	Golssen	Allemagne, Prusse
Göppingen	Göppingen	Allemagne, Wurtemberg
Görlitz	Görlitz	Allemagne, Prusse
Gotha	Gotha	Allemagne, Thuringe
Göttingen	Göttingen	Allemagne, Prusse
Graudenz	Grudziads	Pologne
Greding	Greding	Allemagne, Bavière
Greetsiel	Greetsiel	Allemagne, Prusse
Greiffenberg	Greiffenberg, Schles.	Allemagne, Prusse
Groningen	Groningen (Groningue)	Pays-Bas
Guben	Guben	Allemagne, Prusse
Haid	Haid, Cs. Rep. (Bov u. Tachowa)	Tchécoslovaquie
Halle	Halle, Saale	Allemagne, Prusse
Hamburg	Hamburg	Allemagne, Hambourg
Hanau	Hanau	Allemagne, Prusse
Hann.-Münden	Hannover-Münden	Allemagne, Prusse
Hannover	Hannover (Hanovre)	Allemagne, Prusse
Harburg	Harburg	Allemagne, Prusse
Hemau	Hemau	Allemagne, Bavière
Helgoland	Helgoland	Allemagne, Prusse
Herford	Herford	Allemagne, Prusse
Hergenrath	Hergenrath	Belgique, Eupen

Nach dem amtlichen Verzeichnis
des Welttelegraphenvereins

Herve	Herve	Belgique, Liège
Hirschau	Hirschau, Oberpf.	Allemagne, Bavière
Hirschberg	Hirschberg, Schles.	Allemagne, Prusse
Hof	Hof, Saale	Allemagne, Bavière
Hohenelbe	Hohenelbe (Vrehlabi)	Tschécoslovaquie
Hohensalza	Inowroclaw	Pologne
Hohenstein	Hohenstein, Danz	Dantzig (Ville libre)
Horb	Horb, Neckar	Allemagne, Wurtemberg
Hultschin	Hlučín	Tchécoslovaquie
Innsbruck	Innsbruck	Autriche Tyrol
Insterburg	Insterburg	Allemagne, Prusse
Iphofen	Iphofen	Allemagne, Bavière
Iserlohn	Iserlohn	Allemagne, Prusse
Jesberg	Jesberg	Allemagne, Prusse
Kämpinge	Kämpinge	Suède
Kaiserslautern	Kaiserslautern	Allemagne, Bavière
Karlsbad	Karlsbad (Carlsbad, Karlovy Vary)	Tchécoslovaquie
Karlsruhe	Karlsruhe, Baden	Allemagne Bade
Kassel	Cassel	Allemagne, Prusse
Kattowitz	Katowice	Pologne
Kiel	Kiel	Allemagne, Prusse
Koblenz	Coblenz	Allemagne, Prusse
Kochel	Kochel	Allemagne, Bavière
Kolding	Kolding	Danemark
Köln	Köln (Cologne, Colonia)	Allemagne, Prusse
Königsberg	Königsberg, Pr.	Allemagne, Prusse
Konitz	Chojnice	Pologne
Köslin	Köslin	Allemagne, Prusse
Krefeld	Krefeld	Allemagne, Prusse
Kronstadt	Kronstadt in Böhmen (Kunštat v Čechách)	Tchécoslovaquie
Krottingen	Kretinga	Lithuanie
Kunzwart	Kunžvart	Tchécoslovaquie
Landeshut	Landeshut, Schles.	Allemagne, Prusse

Nach dem amtlichen Verzeichnis
des Welttelegraphenvereins

Landsberg	Landsberg, Warthe	Allemagne, Prusse
Lauf	Lauf, Pegnitz	Allemagne, Bavière
Leba	Leba	Allemagne, Prusse
Leer	Leer, Ostfriesland	Allemagne, Prusse
Leipzig	Leipzig	Allemagne, Saxe
Liegnitz	Liegnitz	Allemagne, Prusse
Linz	Linz, Donau	Autriche-sur-Enns
Lissa	Leszno	Pologne
Lobositz	Lobositz (Lovosice)	Tchécoslovaquie
Löbau	Löbau, Sachsen	Allemagne, Saxe
Lörrach	Lörrach	Allemagne, Bade
Lublinitz	Lublinice	Pologne
Lübeck	Lübeck	Allemagne, Lubeck
Lüdenscheid	Lüdenscheid	Allemagne, Prusse
Lüttich	Lüttich (Liege, Liège, Luik)	Belgique, Liège
Luxemburg	Luxemburg	Luxembourg
Mähr.-Ostrau	Moravska Ostrava	Tchécoslovaquie
Magdeburg	Magdeburg	Allemagne, Prusse
Mainz	Mainz (Mayence)	Allemagne, Hesse
Malmedy	Malmedy	Belgique, Malmedy
Malmö	Malmö	Suède
Mannheim	Mannheim	Allemagne, Bade
Marburg	Marburg, Lahn	Allemagne, Prusse
Markt Heidenfeld	Marktheidenfeld	Allemagne, Bavière
Memel	Klaipeda, Memel	Lithuanie
Metz	Metz	France, Moselle
Minden	Minden, Westf.	Allemagne, Prusse
Morsum	Morsum, Sylt	Allemagne, Prusse
Mülheim	Mülheim, Ruhr	Allemagne, Prusse
Müncheberg	Müncheberg, Mark	Allemagne, Prusse
München	München (Munich)	Allemagne, Bavière
M.-Gladbach	München-Gladbach	Allemagne, Prusse
Münster	Münster, Westf.	Allemagne, Prusse

Nach dem amtlichen Verzeichnis
des Welttelegraphenvereins

Nachod	Náchod	Tchécoslovaquie
Neukirchhöhe	Neukirch-Höhe	Allemagne, Prusse
Neumünster	Neumünster	Allemagne, Prusse
Neuss	Neuss	Allemagne, Prusse
Neustadt	Wejherowo	Pologne
Nürnberg	Nürnberg	Allemagne, Bavière
Nyköbing	Nykjöbing Falster (Nyköbing-Falster) . .	Danemark
Oberglogau	Oberglogau	Allemagne, Prusse
Oldenburg	Oldenburg, Oldb.	Oldenbourg
Oldenburg	Oldenburg, Holstein	Allemagne, Prusse
Oppeln	Oppeln	Allemagne, Prusse
Oschatz	Oschatz	Allemagne, Saxe
Osnabrück	Osnabrück	Allemagne, Prusse
Passau	Passau	Allemagne, Bavière
Patschkau	Patschkau	Allemagne, Prusse
Perleberg	Perleberg	Allemagne, Prusse
Pfaffenhofen	Pfaffenhofen, Ilm	Allemagne, Bavière
Pforzheim	Pforzheim	Allemagne, Bade
Pillau	Pillau	Allemagne, Prusse
Pilsen	Plsēň	Tchécoslovaquie
Plathe	Plathe, Pommern	Allemagne, Prusse
Plauen	Plauen, Vogtland	Allemagne, Saxe
Pogegen	Pagegiai (Pagegen)	Lithuanie
Polangen	Palanga	Lithuanie
Posen	Poznań	Pologne
Potsdam	Potsdam	Allemagne, Prusse
Pr.-Stargard	Starogard	Pologne
Primkenau	Primkenau	Allemagne, Prusse
Ratibor	Ratibor	Allemagne, Prusse
Ravensburg	Ravensburg	Allemagne, Wurtemberg
Rawitsch	Rawicz	Pologne
Regensburg	Regensburg	Allemagne, Bavière
Reichenbach	Reichenbach, Vogtland	Allemagne, Saxe

Nach dem amtlichen Verzeichnis
des Welttelegraphenvereins

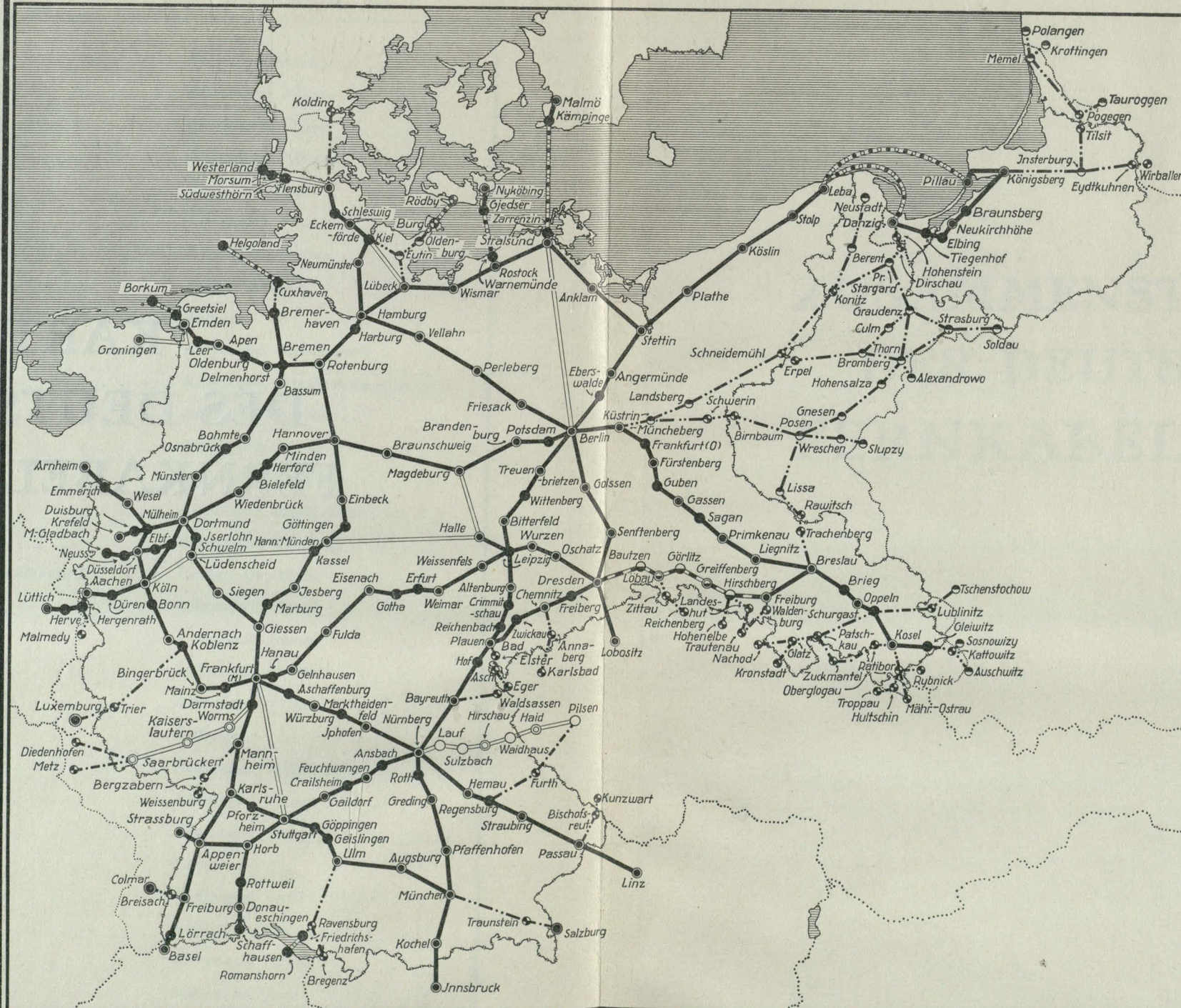
Reichenberg	Reichenberg, Čs. Rep. (Liberec)	Tchécoslovaquie
Rödby	Rödby	Danemark
Romanshorn	Romanshorn	Suisse, Thurgovie
Rostock	Rostock	Allemagne, Meckl.-Schwerin
Rotenburg	Rotenburg, Prov. Hannover	Allemagne, Prusse
Roth	Roth bei Nürnberg	Allemagne, Bavière
Rottweil	Rottweil	Allemagne, Wurtemberg
Rybnick	Rybnick	Pologne
Saarbrücken	Saarbrücken (Sarrebuck)	Sarre (Territ)
Sagan	Sagan	Allemagne, Prusse
Salzburg	Salzburg	Autriche Salzbourg
Schaffhausen	Schaffhausen	Suisse Schaffhouse
Schleswig	Schleswig	Allemagne, Prusse
Schneidemühl	Schneidemühl	Allemagne, Prusse
Schurgast	Schurgast	Allemagne, Prusse
Schwelm	Schwelm	Allemagne, Prusse
Schwerin	Schwerin, Warthe	Allemagne, Prusse
Senftenberg	Senftenberg, Niederlausitz	Allemagne, Prusse
Siegen	Siegen	Allemagne, Prusse
Slupzy	Slupca	Pologne
Soldau	Sziodowo	Pologne
Sosnowizy	Sosnowice	Pologne
Stettin	Stettin	Allemagne, Prusse
Stolp	Stolp, Pommern	Allemagne, Prusse
Stralsund	Stralsund	Allemagne, Prusse
Strasburg	Brodnicia n. Drweca	Pologne
Strassburg	Strasbourg	France, Bas-Rhin
Straubing	Straubing	Allemagne, Bavière
Stuttgart	Stuttgart	Allemagne, Wurtemberg
Südwesthörn	Südwesthörn	Allemagne, Prusse
Sulzbach	Sulzbach bei Amberg, Oberpfalz	Allemagne, Bavière
Tauroggen	Taurage	Lithuanie
Thorn	Torun	Pologne

Nach dem amtlichen Verzeichnis
des Welttelegraphenvereins

Tiegenhof	Tiegenhof	Dantzig (Ville libre)
Tilsit	Tilsit	Allemagne, Prusse
Trachenberg	Trachenberg	Allemagne, Prusse
Traunstein	Traunstein	Allemagne, Bavière
Trautenau	Trautenau (Trutnov)	Tchécoslovaquie
Treuenbrietzen	Treuenbrietzen	Allemagne, Prusse
Trier	Trier	Allemagne, Prusse
Troppau	Troppau (Opava)	Tchécoslovaquie
Tschenstochow	Czestochowa	Pologne
Ulm	Ulm, Donau	Allemagne, Wurtemberg
Vellahn	Vellahn	Allemagne, Meckl.-Schwerin
Waidhaus	Waidhaus	Allemagne, Bavière
Waldenburg	Waldenburg, Schles.	Allemagne, Prusse
Waldsassen	Waldsassen	Allemagne, Bavière
Warnemünde	Warnemünde	Allemagne, Meckl.-Schwerin
Weimar	Weimar	Allemagne, Thuringe
Weissenburg	Weissenburg, Els. (Wissembourg)	France, Bas-Rhin
Weissenfels	Weissenfels	Allemagne, Prusse
Wesel	Wesel	Allemagne, Prusse
Westerland	Westerland	Allemagne, Prusse
Wiedenbrück	Wiedenbrück	Allemagne, Prusse
Wirballen	Virbalis	Lithuanie
Wismar	Wismar, Mecklb.	Allemagne, Meckl.-Schwerin
Wittenberg	Wittenberg, Bez. Halle	Allemagne, Prusse
Worms	Worms	Allemagne, Hesse
Wreschen	Wrzesnia	Pologne
Würzburg	Würzburg	Allemagne, Bavière
Wurzen	Wurzen	Allemagne, Saxe
Zarrenzín	Zarrenzín	Allemagne, Prusse
Zittau	Zittau	Allemagne, Saxe
Zuckmantel	Zuckmantel, Böhmen (Cukmantl v. Cechach)	Tchécoslovaquie
Zwickau	Zwickau, Sachsen	Allemagne, Saxe

**KARTE
DES DEUTSCHEN
FERNKABELNETZES**

Das Fernkabelnetz in Deutschland

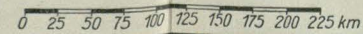


Zeichenerklärung

- Fertige Kabellinie
- Fernsprechkabel
- Im Bau befindliche Kabellinie
- Geplante Kabellinie

- Zwischenstaatliche oberirdische Fernspreckleitung
- Oberirdische Fernspreckleitung für den inneren Verkehr
- Verstärkerämter
- Betriebsstellen in der Kabellinie

- Orte mit zwischenstaatlichem oberirdischem Fernspreckverkehr
- Orte für den inneren Fernspreckverkehr
- Im Bau befindliche Verstärkerämter
- Im Bau befindliche Betriebsstellen



**ZUSAMMENSTELLUNG
DER DEUTSCHEN
FERNKABELLINIEN**

Fernkabel- nummer	Gesamtstrecke	Fernkabellinie		
		von	über	nach
1	Berlin—Hannover I	Berlin Magdeburg	Potsdam, Brandenburg Braunschweig	Magdeburg Hannover
2	Hannover—Dortmund I	Hannover	Minden, Herford, Bielefeld	Dortmund
3	Dortmund—Düsseldorf I	Dortmund	Bochum, Essen, Mülheim a. d. Ruhr	Düsseldorf
4	Dortmund—Köln I	Dortmund	Hagen, Schwelm, Wermels- kirchen	Köln
5	Mülheim a. d. Ruhr— Duisburg—Krefeld	Mülheim a. d. R. Duisburg	— —	Duisburg Krefeld
6	Schwelm—Düsseldorf	Schwelm	Elberfeld	Düsseldorf
7	Düsseldorf—Köln— Frankfurt/Main	Düsseldorf Köln	— Bonn, Andernach, Koblenz, Bingerbrück, Mainz	Köln Frankfurt/M.
8	Berlin—Nürnberg— München I	Berlin Leipzig Nürnberg	Treuenbrietzen, Wittenberg, Bitterfeld Altenburg, Crimmitschau, Reichenbach, Plauen, Hof, Bayreuth, Gräfenberg Roth, Greding, Pfaffenhofen	Leipzig Nürnberg München
9	Frankfurt/Main— Hannover—Rotenburg	Frankfurt/M. Hannover	Gießen, Marburg, Jesberg, Kassel, Hannov.-Münden, Göttingen, Einbeck —	Hannover Rotenburg
10	Hamburg—Bremen	Hamburg Rotenburg	Harburg —	Rotenburg Bremen

km	In Betrieb genommen im Jahre	Doppeladern					Insgesamt	Zahl der möglichen Sprechkreise
		3 mm ϕ	2 mm ϕ	1,5 mm ϕ	1,4 mm ϕ	0,9 mm ϕ		
150,7	1913	24	28	—	—	—	52	78
148,0	1916	24	28	—	—	—	52	78
213,5	1921	30	34	7	—	—	71	98
75,2	1921	14	14	7	28	82	145	214
88,4	1922	14	14	7	28	82	145	214
9,1	1921	—	—	—	42	132	174	261
21,1	1926	—	—	—	40	126	166	249
43,2	1922	—	—	—	40	126	166	249
42,8	1922	—	—	—	40	126	166	249
217,7	1927	—	—	—	40	58	98	147
168,5	1922	—	—	—	40	58	98	147
278,7	1923	—	—	—	40	58	98	147
180,3	1924	—	—	—	40	58	98	147
335,8	1926	—	—	—	40	58	98	147
94,4	1922	—	—	—	40	58	98	147
74,5	1922	—	—	—	40	126	166	249
45,5	1923	—	—	—	40	126	166	249

Fernkabel- nummer	Gesamtstrecke	Fernkabellinie		
		von	über	nach
11	Berlin–Frankfurt/M. I	Berlin	Treuenbrietzen, Wittenberg, Bitterfeld, Leipzig, Weißen- fels, Weimar, Erfurt, Gotha, Eisenach, Fulda, Geln- hausen, Hanau	Frankfurt/M.
12	Berlin–Hannover II	Berlin Magdeburg	Potsdam, Brandenburg Braunschweig	Magdeburg Hannover
13	Stettin–Stolp–Leba	Stettin Stolp	Plathe, Köslin —	Stolp Leba
14	Königsberg–Pillau	Königsberg	—	Pillau
15	Bremen–Bremerhaven	Bremen	—	Bremerhaven
16	Berlin–Stettin	Berlin	Eberswalde, Angermünde	Stettin
17	Karlsruhe–Stuttgart– Nürnberg	Karlsruhe Stuttgart	Pforzheim Gaildorf, Crailsheim, Feucht- wangen, Ansbach	Stuttgart Nürnberg
18	Dresden–Leipzig– Halle–Magdeburg	Dresden Halle	Oschatz, Wurzen, Leipzig —	Halle Magdeburg
19	Bremen–Emden– Landesgrenze (Gro- ningen)	Bremen Emden	Delmenhorst, Oldenburg, Apen, Leer —	Emden Landesgrenze (Groningen)
20	Bremen–Dortmund	Bremen Münster	Bassum, Bohmte, Osnabrück —	Münster Dortmund

km	In Betrieb genommen im Jahre	D o p p e l a d e r n					Insgesamt	Zahl der möglichen Sprechkreise
		3 mm ϕ	2 mm ϕ	1,5 mm ϕ	1,4 mm ϕ	0,9 mm ϕ		
524,5	1923	—	—	—	40	58	98	147
147,2	1923	—	—	—	40	126	166	249
148,1	1924	—	—	—	40	126	166	249
221,7	1926	—	—	—	24	34	58	87
60,6	1923	—	—	—	24	34	58	87
53,7	1923	—	—	—	—	50	50	75
58,5	1924	—	—	—	24	34	58	87
146,7	1924	—	—	—	40	58	98	147
72,6	1925	—	—	—	40	58	98	147
179,5	1924	—	—	—	40	58	98	147
146,7	1924	—	—	—	40	58	98	147
82,0*)	inVorbereitg.	—	—	—	40	58	98	147
134,7	1924	—	—	—	40	58	98	147
25,0*)	in Vor- bereitung	—	—	—	—	—	—	—
176,8	1924	—	—	—	40	58	98	147
60,7	1926	—	—	—	40	126	166	249

*) Vorläufige Längenangabe

Fernkabelnummer	Gesamtstrecke	Fernkabellinie		
		von	über	nach
21	Frankfurt/Main–Karlsruhe–Landesgrenze (Basel)	Frankfurt/M.	Darmstadt, Mannheim	Karlsruhe
		Karlsruhe Freiburg	Appenweier Lörrach	Freiburg Landesgrenze (Basel)
22	Frankfurt/Main–Nürnberg–Passau–Landesgrenze (Linz)	Frankfurt/M.	Aschaffenburg, Markt Heidenfeld, Würzburg, Iphofen	Nürnberg
		Nürnberg	Hemau, Regensburg, Straubing, Passau	Landesgrenze (Linz)
23	Hamburg–Lübeck–Stralsund–Stettin	Hamburg	—	Lübeck
		Lübeck	Wismar, Rostock, Stralsund, Anklam	Stettin
24	Hamburg–Flensburg–Westerland	Hamburg	Neumünster, Kiel, Eckernförde, Schleswig	Flensburg
		Flensburg	—	Westerland
25	Danzig–Elbing–Königsberg	Danzig	Tiegenhof	Elbing
		Elbing	Neukirch Höhe, Braunsberg	Königsberg
26	Berlin–Breslau–Gleiwitz	Berlin	Müncheberg, Frankfurt/O., Fürstenberg, Guben, Gassen, Sagan, Primkenau, Liegnitz	Breslau
		Breslau	Brieg, Schurgast, Oppeln, Cosel	Gleiwitz
27	Stuttgart–Ulm–München	Stuttgart	Göppingen, Geislingen	Ulm
		Ulm	Augsburg	München
28	Mülheim–Emmerich–Landesgrenze (Arnheim)	Mülheim/Ruhr	Wesel, Emmerich	Landesgrenze (Arnheim)

km	In Betrieb genommen im Jahre	Doppeladern					Insgesamt	Zahl der möglichen Sprechkreise
		3 mm Ø	2 mm Ø	1,5 mm Ø	1,4 mm Ø	0,9 mm Ø		
153,3	1925	—	—	—	40	126	166	249
138,4	1925	—	—	—	40	58	98	147
57,7	1926	—	—	—	40	58	98	147
215,9	1925	—	—	—	40	58	98	147
229,3	1927	—	—	—	40	58	98	147
66,1	1925	—	—	—	40	126	166	249
340,9	1926	—	—	—	24	34	58	87
176,6	1925	—	—	—	24	34	58	87
85,0 *)	inVorbereitg.	—	—	—	—	—	—	—
61,1	1925	—	—	—	14	38	52	78
101,0 *)	1927	—	—	—	24	34	58	87
364,2	1925	—	—	—	40	58	98	147
180,3	1927	—	—	—	24	34	58	87
88,1	1925	—	—	—	40	58	98	147
143,7	1926	—	—	—	40	58	98	147
86,4	1926	—	—	—	40	58	98	147

*) Vorläufige Längenangabe

Fernkabel- nummer	Gesamtstrecke	F e r n k a b e l l i n i e		
		von	über	nach
29	Berlin–Hamburg	Berlin	Friesack, Perleberg, Vellahn	Hamburg
30	Kehl–Appenweier– Stuttgart	Kehl Appenweier	— Horb	Appenweier Stuttgart
31	Frankfurt/Main – Dort- mund	Frankfurt/M.	Gießen, Siegen, Lüdenscheid, Iserlohn	Dortmund
32	Düsseldorf–M. Glad- bach	Düsseldorf Neuß	— —	Neuß M.-Gladbach
33	Köln–Aachen–Landes- grenze (Brüssel)	Köln	Düren, Aachen	Landesgrenze (Brüssel)
34	Plauen–Dresden– Breslau	Plauen Dresden Freiburg	Zwickau, Chemnitz, Freiburg Bautzen, Löbau, Görlitz, Greiffenberg, Hirschberg —	Dresden Freiburg Breslau
35	Berlin– Dresden–Landes- grenze (Prag)	Berlin Dresden	Golßen, Senftenberg —	Dresden Landesgrenze (Prag)
36	München–Landes- grenze (Innsbruck)	München	Kochel	Landesgrenze (Innsbruck)
37	Hannover–Dortmund II	Hannover	Minden, Bielefeld, Wiedenbrück	Dortmund
38	Dortmund–Düsseldorf II	Dortmund	Mülheim/Ruhr	Düsseldorf
39	Dortmund–Köln II	Dortmund	Schwelm	Köln

km	In Betrieb genommen im Jahre	Doppeladern					Insgesamt	Zahl der möglichen Sprechkreise
		3 mm ϕ	2 mm ϕ	1,5 mm ϕ	1,4 mm ϕ	0,9 mm ϕ		
285,0	1926	—	—	—	40	58	98	147
20,9	1927	—	—	—	40	58	98	147
125,6 *)	1927	—	—	—	40	58	98	147
260,1	1926	—	—	—	40	58	98	147
7,7	1927	—	—	—	40	126	166	249
20,1	1927	—	—	—	40	58	98	147
81,2	1927	—	—	—	40	58	98	147
151,8	1927	—	—	—	40	58	98	147
219,4 *)	inVorbereitg.							
68,0 *)	1927	—	—	—	40	58	98	147
201,6 *)	1928	—	—	—	40	58	98	147
38,6	1927	—	—	—	40	58	98	147
100,4 *)	1928	—	—	—	40	58	98	147
213,5 *)	inVorbereitg.							
75,3 *)	inVorbereitg.							
88,4 *)	inVorbereitg.							

*) Vorläufige Längenangabe

Fernkabel- nummer	Gesamtstrecke	Fernkabellinie		
		von	über	nach
40				
41	Berlin– Frankfurt/Main II	Berlin	Treuenbrietzen, Wittenberg, Bitterfeld, Leipzig, Weißenfels, Weimar, Erfurt, Gotha, Eisenach, Fulda, Gelnhausen, Hanau	Frankfurt/M.
42	Frankfurt/Main– Saarbrücken– Landesgrenze (Metz)	Frankfurt/M.	Darmstadt, Worms, Kaiserslautern	Saarbrücken
43	Leipzig–Köln	Leipzig	Halle, Hann.-Münden, Kassel, Lüdenscheid	Köln
44	Stuttgart–Landesgrenze (Schaffhausen)	Stuttgart	Horb, Rottweil, Donau- eschingen	Landesgrenze (Schaffhausen)
45	Nürnberg–Landesgrenze (Prag)	Nürnberg	Hirschau	Landesgrenze (Prag)
46				
47				
48				
49				
50				

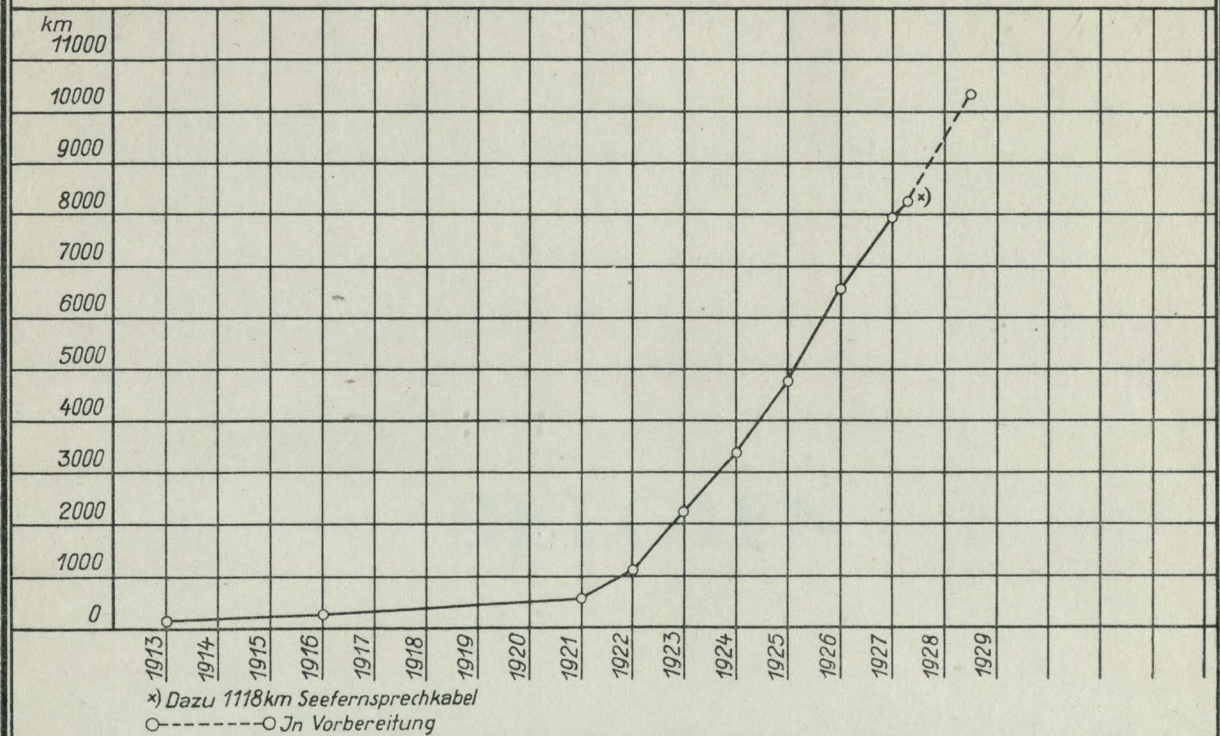
km	In Betrieb genommen im Jahre	D o p p e l a d e r n					Insgesamt	Zahl der möglichen Sprechkreise
		3 mm ϕ	2 mm ϕ	1,5 mm ϕ	1,4 mm ϕ	0,9 mm ϕ		
525,0 *)	inVorbereitg.							
195,0 *)	inVorbereitg.							
460,0 *)	inVorbereitg.							
148,8 *)	1927	—	—	—	40	58	98	147
125,0 *)	inVorbereitg.							

*) Vorläufige Längenangabe

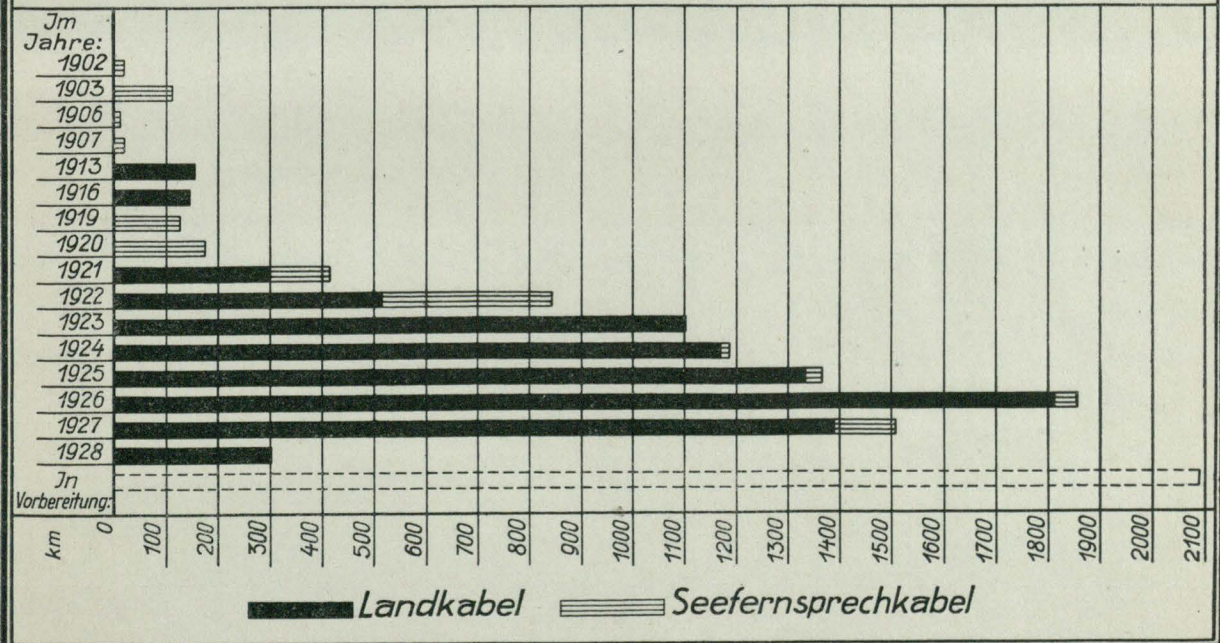
Die deutschen Seefernsprechkabel

L i n i e	In Betrieb genommen	km	Kabelart	Anzahl der Leiter	
				zusammen	davon Fernsprech- adern
Fehmarn— Laaland I (Dänemark)	1902	19,3	Krarupkabel	4	4
Fehmarn— Laaland II (Dänemark)	1907	19,4	Krarupkabel	4	4
Greetsiel—Borkum	1903	30,0	Krarupkabel	4	4
Cuxhaven—Helgoland	1903	80,6	Krarupkabel	4	2
Friedrichshafen— Romanshorn I (Schweiz)	1906	12,6	Pupinkabel	14	14
Friedrichshafen— Romanshorn II (Schweiz)	1924	13,6	Krarupkabel	40	28
Zarrenzin— Kämpinge I (Schweden)	1919	120,5	Krarupkabel	4	4
Zarrenzin— Kämpinge II (Schweden)	1921	119,5	Krarupkabel	18	12
Zarrenzin— Kämpinge III (Schweden)	1927	117,5	Pupinkabel	48	48
Leba—Pillau I	1920	176,7	Krarupkabel	15	12
Leba—Pillau II	1922	175,5	Krarupkabel	18	12
Leba—Heubude (Danzig)	1922	156,5	Krarupkabel	24	16
Warnemünde—Gjedser	1926	45,8	Pupinkabel	48	48
Südwesthörn (Festland)— Morsum (Sylt) I	1925	17,5	Pupinkabel	28	28
Südwesthörn (Festland)— Morsum (Sylt) II	1925	16,1	Pupinkabel	28	28

Entwicklung des deutschen Fernkabelnetzes



In Betrieb genommen wurden:



BELGIEN

BELGIEN

hat Fernsprechverkehr mit

Dänemark, Danzig, Deutschland, England, Frankreich, Luxemburg,
Niederlande, Norwegen, Österreich, Schweden, Schweiz und Ungarn.

In der Karte aufgeführte Orte:

Nach dem amtlichen Verzeichnis
des Welttelegraphenvereins

Aachen	Aachen (Aix-la-Chapelle)	Allemagne, Prusse
Aeltre	Aeltre	Belgique, Flandre orientale
Antwerpen	Antwerpen (Anvers)	Belgique, Anvers
Arlon	Arlon (Aarlen)	Belgique, Luxembourg
Aubange	Aubange (Ibing)	Belgique, Luxembourg
Bastogne	Bastogne (Bastenaken)	Belgique, Luxembourg
Bergen	Bergen, Belgie (Mons-Hainaut)	Belgique, Hainaut
Bouillon	Bouillon	Belgique, Luxembourg
Brügge	Brügge (Bruges, Brujas)	Belgique, Flandre occidentale
Brüssel	Brüssel (Bruxelles)	Belgique, Brabant
Charleroi	Charleroy	Belgique, Hainaut
Chimay	Chimay	Belgique, Hainaut
Ciney	Ciney	Belgique, Namur
Clerf	Clerf (Clervaux)	Luxembourg
Comines	Comines, Belgique (Komen)	Belgique, Flandre occidentale
Comines	Comines-Nord	France
Cortrijk	Courtrai	Belgique, Flandre occidentale
Dinant	Dinant	Belgique, Namur

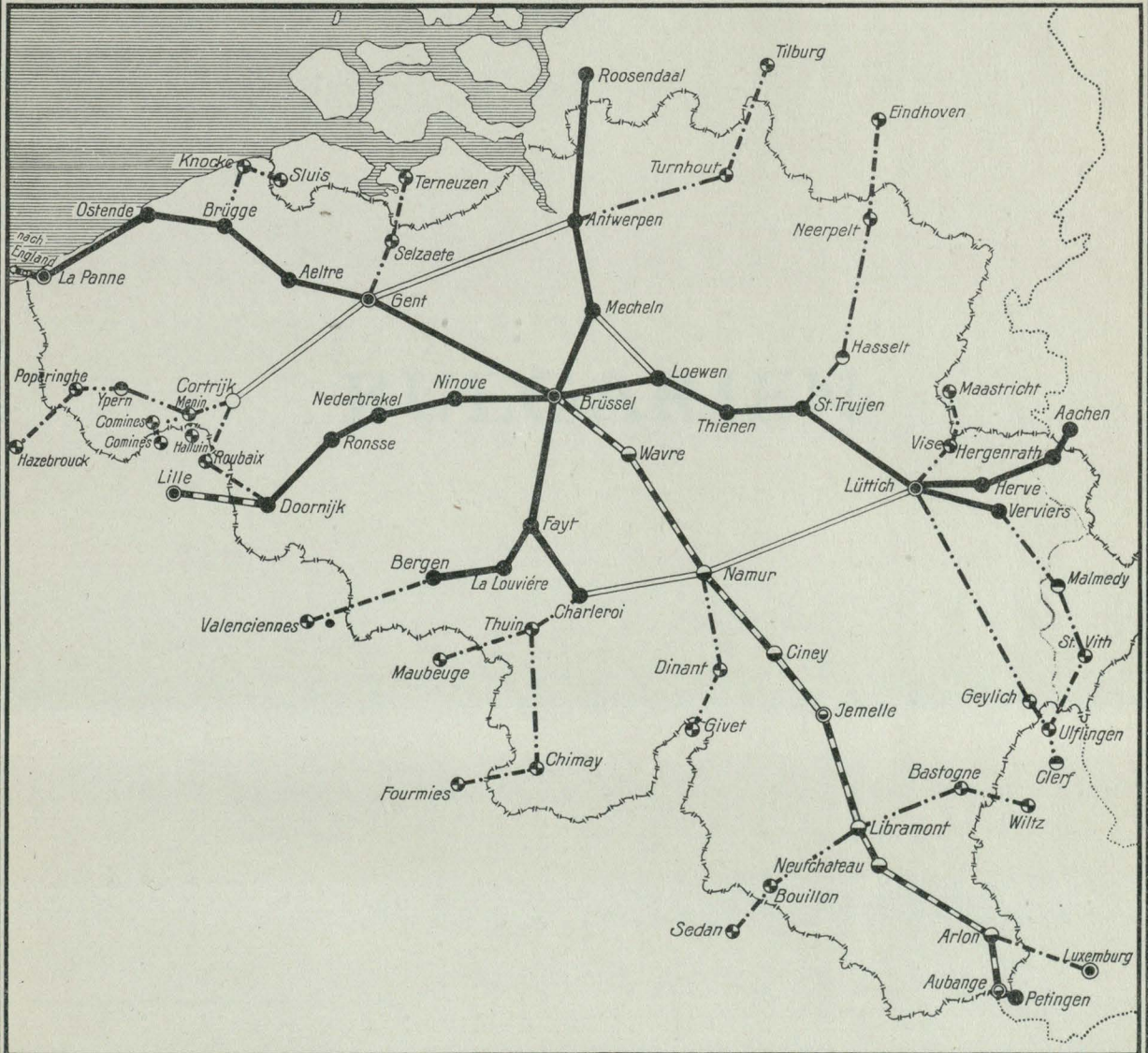
Nach dem amtlichen Verzeichnis
des Welttelegraphenvereins

Doornijk	Dornick (Tournai)	Belgique, Hainaut
Eindhoven	Eindhoven	Pays-Bas
Fayt	Fayt-lez-Manage	Belgique, Hainaut
Fourmies	Fourmies	France, Nord
Gent	Gent (Gand, Gante)	Belgique, Flandre orientale
Geylich	Gouvy	Belgique, Luxembourg
Givet	Givet	France, Ardennes
Halluin	Halluin	France, Nord
Hasselt	Hasselt	Belgique, Limbourg
Hazebrouck	Hazebrouck	France, Nord
Hergenrath	Hergenrath	Belgique, Eupen
Herve	Herve	Belgique, Liege
Jemelle	Jemelle	Belgique, Namur
Knocke	Knocke	Belgique, Flandre occidentale
La Louviere	La Louviere	Belgique, Hainaut
La Panne	Panne	Belgique, Flandre occidentale
Libramont	Libramont	Belgique, Luxembourg
Lille	Lille	France, Nord
Löwen	Löwen (Leuven, Louvain)	Belgique, Brabant
Lüttich	Lüttich (Liege, Liege)	Belgique, Liege
Luxemburg	Luxembourg	Luxembourg
Maastricht	Maastricht (Maestricht)	Pays-Bas
Malmedy	Malmedy	Belgique, Malmedy
Maubeuge	Maubeuge	France, Nord
Mecheln	Mecheln (Malines, Mechelen)	Belgique, Anvers
Menin	Menin (Meenen)	Belgique, Flandre occidentale
Namur	Namur (Namen)	Belgique, Namur
Nederbrakel	Nederbrakel	Belgique, Flandre orientale
Neerpelt	Neerpelt	Belgique, Limbourg
Neufchateau	Neufchateau, Belgique	Belgique, Luxembourg
Ninove	Ninove	Belgique, Flandre orientale
Ostende	Ostende (Oostende)	Belgique, Flandre occidentale
Petingen	Petange	Luxembourg

Nach dem amtlichen Verzeichnis
des Welttelegraphenvereins


Poperinghe	Poperinghe	Belgique, Flandre occidentale
Roosendaal	Roosendaal	Pays-Bas
Roubaix	Roubaix	France, Nord
Ronsse	Ronse (Renaix)	Belgique, Flandre orientale
Sedan	Sedan	France, Ardennes
Selzaete	Selzaete	Belgique, Flandre orientale
Sluis	Sluis (Ecluse)	Pays-Bas
St. Truijen	S. Truiden (S. Trond)	Belgique, Limbourg
St. Vith	S. Vith	Belgique, Malmedy
Terneuzen	Terneuzen (Neuzen)	Pays-Bas
Thienen	Thienen (Tirlemont)	Belgique, Brabant
Thuin	Thuin	Belgique, Hainaut
Tilburg	Tilburg (Tilbourg)	Pays-Bas
Turnhout	Turnhout	Belgique, Anvers
Ulflingen	Ulflingen (Trois-vierges)	Luxembourg
Valenciennes	Valenciennes	France, Nord
Verviers	Verviers	Belgique, Liege
Vise	Vise	Belgique, Liege
Wavre	Waver	Belgique, Brabant
Wiltz	Wiltz	Luxembourg
Ypern	Ypres	Belgique, Flandre occidentale

Das Fernkabelnetz in Belgien



Zeichenerklärung

- | | | | |
|--|--|--|--|
| | Fertige Kabellinie | | Verstärkerämter |
| | Fernsprechseekabel | | Betriebsstellen in der Kabellinie |
| | Im Bau befindliche Kabellinie | | Orte mit zwischenstaatlichem oberirdischem Fernsprechverkehr |
| | Geplante Kabellinie | | Orte für den inneren Fernsprechverkehr |
| | Zwischenstaatliche oberirdische Fernsprechleitung | | Im Bau befindliche Verstärkerämter |
| | Oberirdische Fernsprechleitung für den inneren Verkehr | | Im Bau befindliche Betriebsstellen. |



BULGARIEN

BULGARIEN

hat Fernsprechverkehr mit

Rumänien.

In der Karte aufgeführte Orte:

Nach dem amtlichen Verzeichnis
des Welttelegraphenvereins

Adrianopel	Edirné (Andrinople)	Turquie d'Europe
Aitos	Aitos	Bulgarie
Anchijelo	Anchialo (Ahiélo)	Bulgarie
Balbunar	Balbounar	Bulgarie
Bansko	Bansko	Bulgarie
Batak	Batak	Bulgarie
Berkovica	Berkovitzza	Bulgarie
Bjela-Slatina	Bjela-Slatina	Bulgarie
Bjelogradcik	Bjelogradcik	Bulgarie
Brjeznik	Breznik	Bulgarie
Burgas	Burgas	Bulgarie
Calafat	Calafat	Roumanie, Dolj.
Cepelare	Cepelare	Bulgarie
Chaskovo	Haskovo	Bulgarie
Cirpan	Cirpan	Bulgarie
Demirhissar	Demirhissar	Grèce
Djuma	Djuma (Džuma)	Bulgarie
Dobric	Bazargie	Roumanie, Caliacra

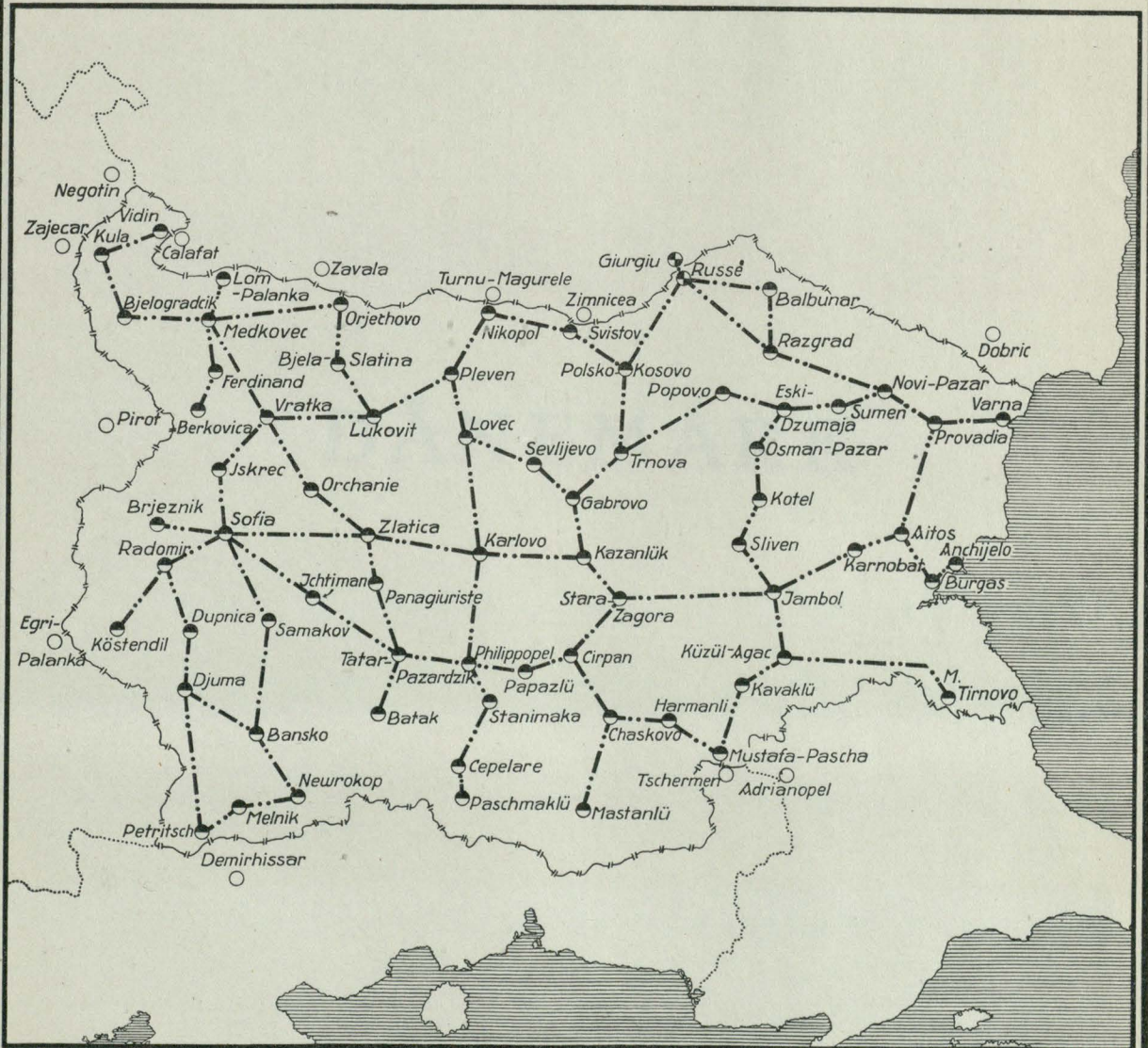
Nach dem amtlichen Verzeichnis
des Welttelegraphenvereins

Dupnica	Dupnica	Bulgarie
Egri-Palanka	Egri-Palanka	S. C. S. (Royaume)
Eski-Dzumaja	Eski-Djournaya	Bulgarie
Ferdinand	Férdinand	Bulgarie
Gabrovo	Gabrovo (Gabrova)	Bulgarie
Giurgiu	Giurgiu	Roumanie, Vlasca
Harmanli	Harmanly	Bulgarie
Ichtiman	Ichtiman	Bulgarie
Iskrec	Iskretz	Bulgarie
Jambol	Jamboli	Bulgarie
Karlovo	Karlowo	Bulgarie
Karnobat	Karnobat	Bulgarie
Kavaklü	Kavakliy	Bulgarie
Kazanlük	Kazanlik	Bulgarie
Köstendil	Kustendil	Bulgarie
Kotel	Kotel (Cotel)	Bulgarie
Kula	Kula	Bulgarie
Küzül-Agac	Kizil Agatsch	Bulgarie
Lom-Palanka	Lom	Bulgarie
Lovec	Lovca	Bulgarie
Lukovit	Lukovit	Bulgarie
Mastanlü	Mastanla	Bulgarie
Medkovec	Medkovetz	Bulgarie
Melnik	Melnik, Bulg.	Bulgarie
M. Tirново	Tirново	Bulgarie
Mustafa-Pascha	Mustafa-Pasa	Bulgarie
Negotin	Negotin	S. C. S. (Royaume)
Newrokop	Nevrokop	Bulgarie
Nikopol	Nikopol	Bulgarie
Novi-Pazar	Novi-Pazar	Bulgarie
Orchanie	Orhaniè	Bulgarie
Orjechovo	Rahovo	Bulgarie
Osman-Pazar	Osman-Pazar	Bulgarie

Nach dem amtlichen Verzeichnis
des Welttelegraphenvereins

Panagiuriste	Panagurichté	Bulgarie
Papazliü	Papazly-gare	Bulgarie
Paschmaklü	Pasmakli	Bulgarie
Petritsch	Pétritsch	Bulgarie
Philippopel	Philippople (Plovdiv)	Bulgarie
Pirot	Pirot	S. C. S. (Royaume)
Pleven	Pleven	Bulgarie
Polsko-Kosovo	Polsko-Kosowo	Bulgarie
Popovo	Popovo	Bulgarie
Provadia	Provadia	Bulgarie
Radomir	Radomir	Bulgarie
Razgrad	Razgrad	Bulgarie
Russe	Ruscuk	Bulgarie
Samakov	Samokov	Bulgarie
Sevlijevo	Sevlievo	Bulgarie
Sliven	Sliven (Slivno)	Bulgarie
Sofia	Sofia (Sophia)	Bulgarie
Stanimaka	Stanimaka	Bulgarie
Stara-Zagora	Stara Zagora	Bulgarie
Sumen	Sumla	Bulgarie
Svistov	Sistov (Svichtov)	Bulgarie
Tatar-Pazardzik	Tatar-Pazardjik	Bulgarie
Trnova	Trnova	Bulgarie
Tschermen	Čermen	Grèce
Turnu-Magurele	Turnu-Magurele	Roumanie, Teleorman
Varna	Varna	Bulgarie
Vidin	Vidin	Bulgarie
Vratka	Vraca	Bulgarie
Zajecar	Zajecar	S. C. S. (Royaume)
Zavala	Zavala	Roumanie
Zimnicea	Zimnicea	Roumanie, Teleorman
Zlatica	Zlatica	Bulgarie

Das Fernsprechnet in Bulgarien



Zeichenerklärung

- | | |
|---|--|
| <ul style="list-style-type: none"> Fertige Kabellinie Fernspreseekabel Im Bau befindliche Kabellinie Geplante Kabellinie Zwischenstaatliche oberirdische Fernsprechleitung Oberirdische Fernsprechleitung für den inneren Verkehr | <ul style="list-style-type: none"> Verstärkerämter Betriebsstellen in der Kabellinie Orte mit zwischenstaatlichem oberirdischem Fernsprechverkehr Orte für den inneren Fernsprechverkehr Im Bau befindliche Verstärkerämter Im Bau befindliche Betriebsstellen |
|---|--|

0 25 50 75 100 125 150 km

DÄNEMARK

DÄNEMARK

hat Fernsprechverkehr mit

Belgien, Danzig, Deutschland, England, Frankreich, Niederlande,
Norwegen, Österreich, Polen, Schweden, Schweiz und Tschechoslowakei.

In der Karte aufgeführte Orte:

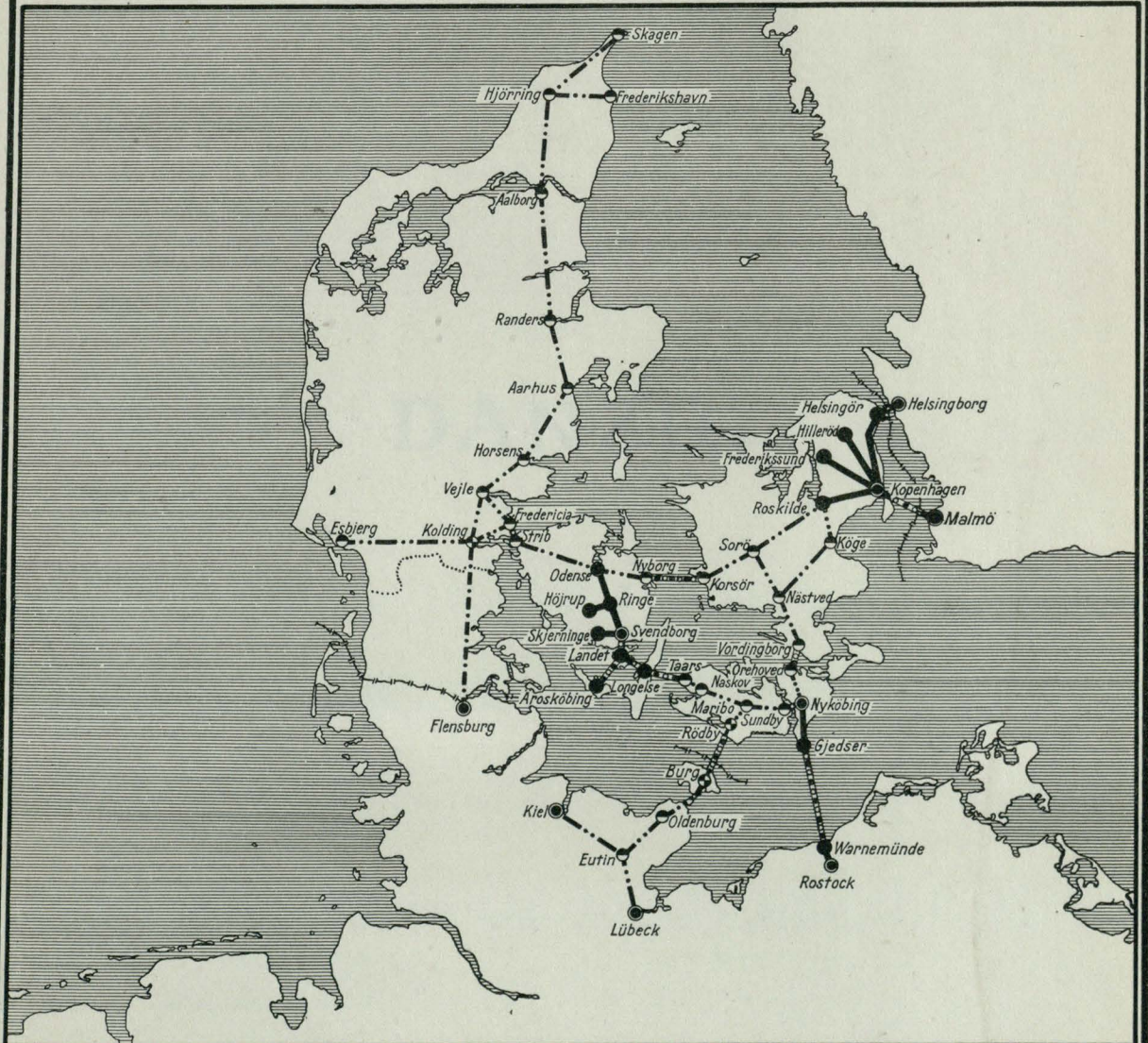
Nach dem amtlichen Verzeichnis
des Welttelegraphenvereins

Aalborg	Aalborg	Danemark
Aarhus	Aarhus	Danemark
Årøskjöbing	Årøskjöbing	Danemark
Burg	Burg, Fehmarn	Allemagne, Prusse
Esbjerg	Esbjerg	Danemark
Eutin	Eutin	Allemagne, Oldenburg
Flensburg	Flensburg	Allemagne, Prusse
Frederikshavn	Frederikshavn	Danemark
Frederikssund	Frederikssund	Danemark
Fredericia	Fredericia	Danemark
Gjedser	Gjedser (Gedser)	Danemark
Helsingborg	Helsingborg (Hälsingborg)	Suède
Helsingör	Helsingör (Elsinore)	Danemark
Hilleröd	Hilleröd	Danemark
Hjörning	Hjörning	Danemark
Höjrup	Höjrup	Danemark
Horsens	Horsens	Danemark
Kiel	Kiel	Allemagne, Prusse

Nach dem amtlichen Verzeichnis
des Welttelegraphenvereins

Köge	Köge (Kjöge)	Danemark
Kolding	Kolding	Danemark
Kopenhagen	Kopenhagen (Köbenhavn)	Danemark
Korsör	Korsör	Danemark
Landet	Landet	Danemark
Longelse	Longelse	Danemark
Lübeck	Lübeck	Allemagne, Lubeck
Malmö	Malmö	Suède
Maribo	Maribo	Danemark
Nästved	Nästved	Danemark
Naskov	Nakskov	Danemark
Nyborg	Nyborg	Danemark
Nyköbing	Nykjöbing-Falster	Danemark
Odense	Odense	Danemark
Oldenburg	Oldenburg, Holstein	Allemagne, Prusse
Orehoved	Orehoved	Danemark
Randers	Randers	Danemark
Ringe	Ringe	Danemark
Rödby	Rödby	Danemark
Roskilde	Roskilde	Danemark
Rostock	Rostock	Allemagne, Meckl.-Schwerin
Skagen	Skagen	Danemark
Skjerninge	Vesterskjerninge	Danemark
Sorö	Sorö	Danemark
Strib	Strib	Danemark
Sundby	Sundby	Danemark
Svendborg	Svendborg	Danemark
Taars	Taars	Danemark
Vejle	Vejle (Veile)	Danemark
Vordingborg	Vordingborg	Danemark
Warnemünde	Warnemünde	Allemagne, Meckl.-Schwerin

Das Fernkabelnetz in Dänemark



Zeichenerklärung

- | | |
|--|--|
|  Fertige Kabellinie |  Verstärkerämter |
|  Fernsprechseekabel |  Betriebsstellen in der Kabellinie |
|  Im Bau befindliche Kabellinie |  Orte mit zwischenstaatlichem oberirdischem Fernsprechverkehr |
|  Geplante Kabellinie |  Orte für den inneren Fernsprechverkehr |
|  Zwischenstaatliche oberirdische Fernsprechleitung |  Im Bau befindliche Verstärkerämter |
|  Oberirdische Fernsprechleitung für den inneren Verkehr |  Im Bau befindliche Betriebsstellen |

0 25 50 75 100 125 150 km

DANZIG

hat Fernsprechverkehr mit

Belgien, Dänemark, Deutschland, England, Frankreich, Lettland,
Litauen, Luxemburg, Niederlande, Norwegen, Österreich, Polen,
Schweden, Schweiz und Tschechoslowakei.

In der Karte aufgeführte Orte:

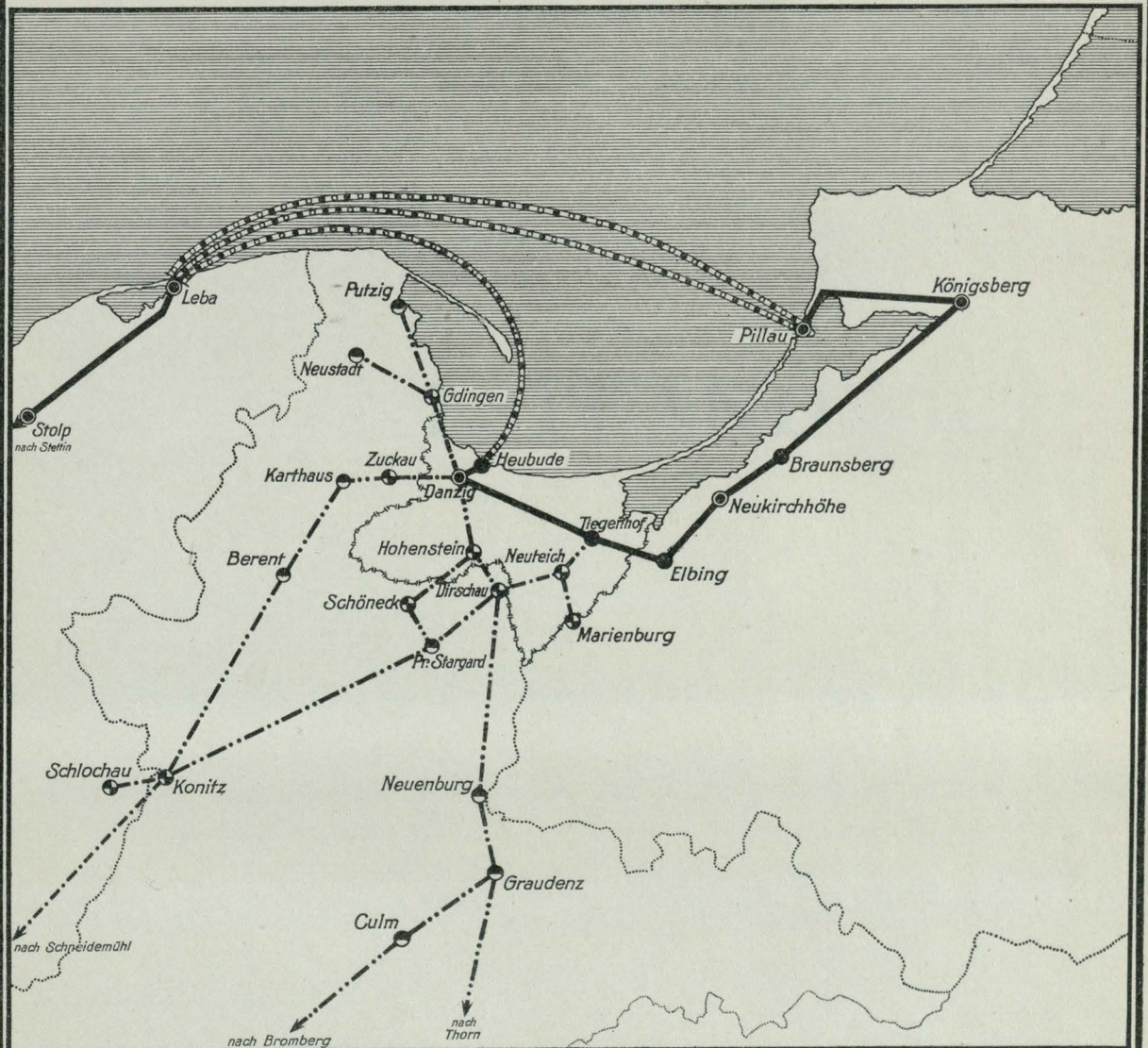
Nach dem amtlichen Verzeichnis
des Welttelegraphenvereins

Berent	Kościerzyna	Pologne
Braunsberg	Braunsberg, Ostpr.	Allemagne, Prusse
Culm	Chelmno:	Pologne
Danzig	Danzig	Danzig (Ville libre)
Dirschau	Tczew	Pologne
Elbing	Elbing	Allemagne, Prusse
Gdingen	Gdynia	Pologne
Graudenz	Grudziadz	Pologne
Heubude	Danzig-Heubude	Danzig (Ville libre)
Hohenstein	Hohenstein, Danz.	Danzig (Ville libre)
Karthaus	Kartuzy	Pologne
Königsberg	Königsberg, Pr.	Allemagne, Prusse
Konitz	Chojnice.	Pologne
Leba	Leba	Allemagne, Prusse
Marienburg	Marienburg, Westpr.	Allemagne, Prusse
Neuenburg	Nowe	Pologne
Neukirchhöhe	Neukirch-Höhe	Allemagne, Prusse
Neustadt	Wejherowo	Pologne

Nach dem amtlichen Verzeichnis
des Welttelegraphenvereins

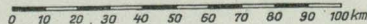
Neuteich	Neuteich, Danz.	Dantzig (Ville libre)
Pillau	Pillau	Allemagne, Prusse
Pr. Stargard	Starogard	Pologne
Putzig	Puck	Pologne
Schlochau	Schlochau	Allemagne, Prusse
Schöneck	Skarszewy	Pologne
Stolp	Stolp, Pomm.	Allemagne, Prusse
Tiegenhof	Tiegenhof	Dantzig (Ville libre)
Zuckau	Zukowo	Pologne

Das Fernkabelnetz in Danzig



Zeichenerklärung

- | | | | |
|--|--|--|--|
| | Fertige Kabellinie | | Verstärkerämter |
| | Fernsprechseekabel | | Betriebsstellen in der Kabellinie |
| | Im Bau befindliche Kabellinie | | Orte mit zwischenstaatlichem oberirdischem Fernsprechverkehr |
| | Geplante Kabellinie | | Orte für den inneren Fernsprechverkehr |
| | Zwischenstaatliche oberirdische Fernsprechleitung | | Im Bau befindliche Verstärkerämter |
| | Oberirdische Fernsprechleitung für den inneren Verkehr | | Im Bau befindliche Betriebsstellen |



ESTLAND

ESTLAND

hat Fernsprechverkehr mit

Finnland, Lettland, Litauen und Rußland.

In der Karte aufgeführte Orte:

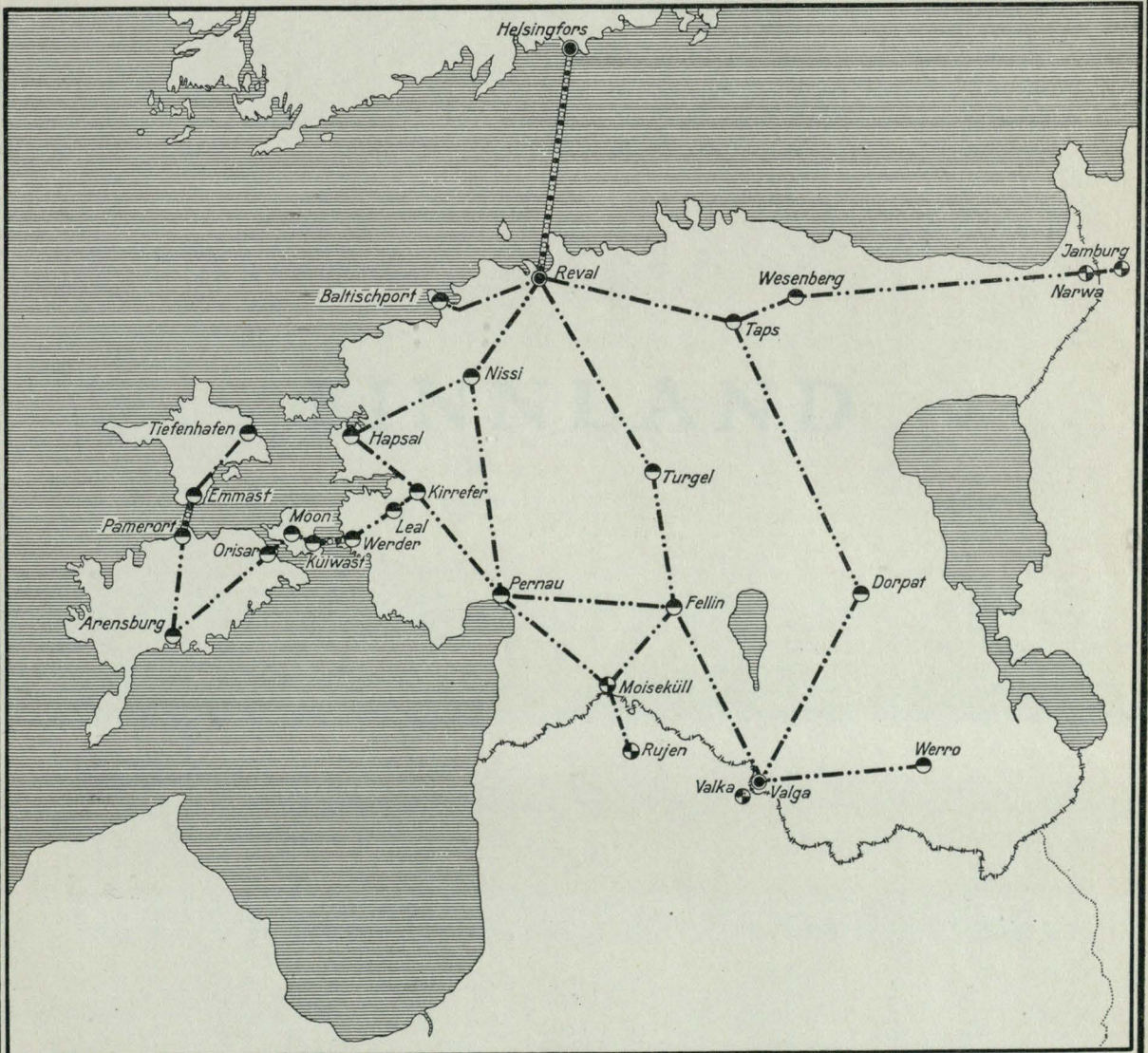
Nach dem amtlichen Verzeichnis
des Welttelegraphenvereins

Arensburg	Kuessaar	Esthonie
Baltischport	Baltiski	Esthonie
Dorpat	Tartu	Esthonie
Emmast	Emmaste	Esthonie
Fellin	Viljandi	Esthonie
Hapsal	Haapsalu	Esthonie
Helsingfors	Helsingfors (Helsinki)	Finlande
Jamburg	Kinghisepp	U. R. S. S., R. S. F. S. R., Léningrad
Kirrefer	Kirbla	Esthonie
Kuiwast	Kuivaste	Esthonie
Leal	Lihula	Esthonie
Moiseküll	Moisaküla	Esthonie
Moon	Muhu	Esthonie
Narwa	Narva	Esthonie
Nissi	Nissi	Esthonie
Orisar	Orissaar	Esthonie
Pamerort	Pamma	Esthonie
Pernau	Pärnu	Esthonie

Nach dem amtlichen Verzeichnis
des Welttelegraphenvereins

Reval	Tallinn	Esthonie
Rujen	Rūjiēna	Lettonie
Taps	Tapa	Esthonie
Tiefenhafen	Arukūla	Esthonie
Turgel	Tūri, Eesti	Esthonie
Valga	Valga	Esthonie
Valka	Vilani	Lettonie
Werder	Virtsu	Esthonie
Werro	Vōru	Esthonie
Wesenberg	Rakvere	Esthonie

Das Fernsprechnet in Estland



Zeichenerklärung

- | | |
|---|---|
| <ul style="list-style-type: none"> Fertige Kabellinie Fernsprechseekabel Im Bau befindliche Kabellinie Geplante Kabellinie Zwischenstaatliche oberirdische Fernsprechleitung Oberirdische Fernsprechleitung für den inneren Verkehr | <ul style="list-style-type: none"> Verstärkerörter Betriebsstellen in der Kabellinie Orte mit zwischenstaatlichem oberirdischem Fernsprechverkehr Orte für den inneren Fernsprechverkehr Im Bau befindliche Verstärkerörter Im Bau befindliche Betriebsstellen. |
|---|---|

0 25 50 75 100 km

FINNLAND

FINNLAND

hat Fernsprechverkehr mit
Estland, Rußland und Schweden.

In der Karte aufgeführte Orte:

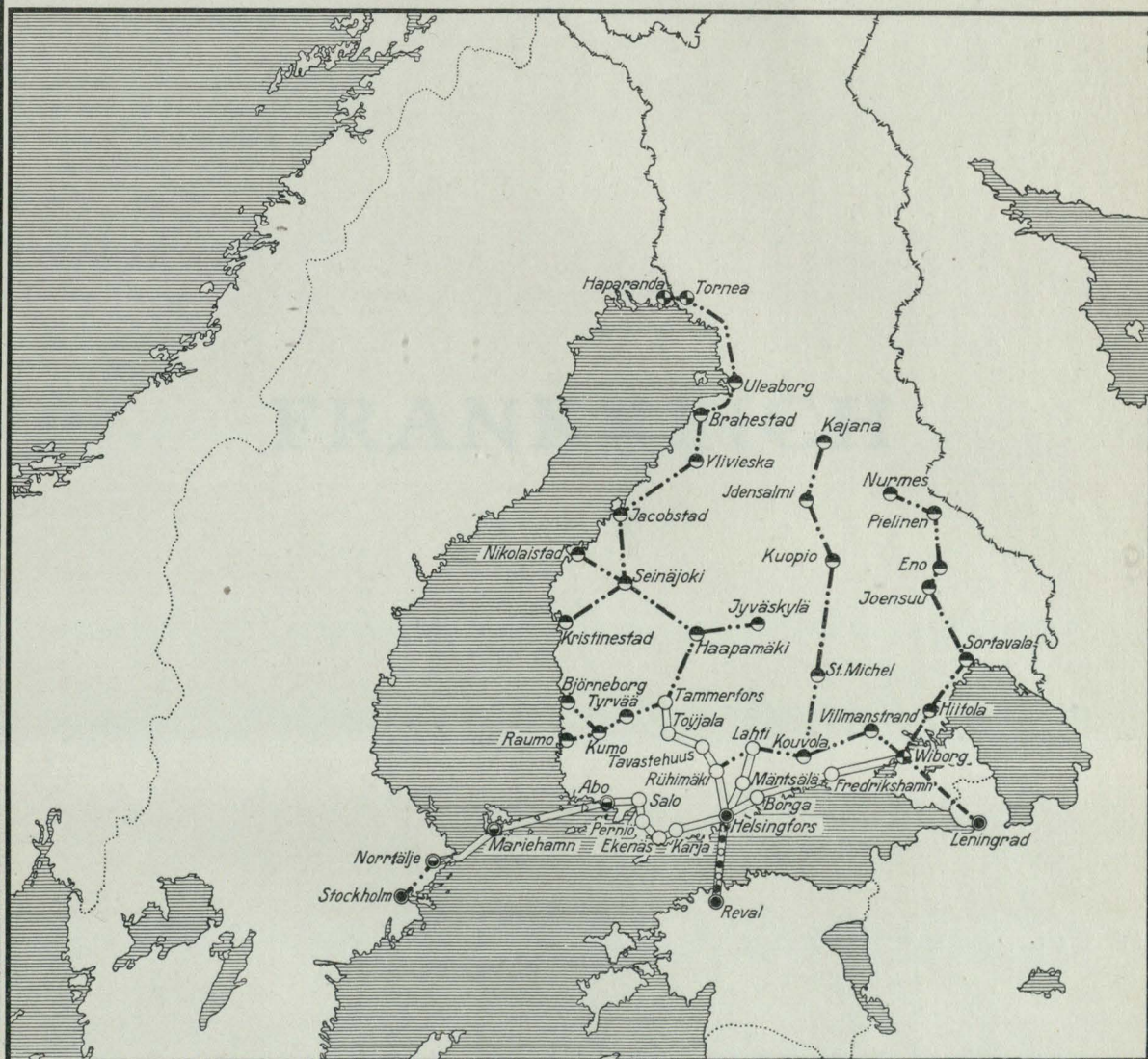
Nach dem amtlichen Verzeichnis
des Welttelegraphenvereins

Abo	Åbo (Turku)	Finlande
Björneborg	Björneborg (Pori)	Finlande
Borga	Borgå (Porvoo)	Finlande
Brahestad	Brahestad (Raahe)	Finlande
Ekenäs	Ekenäs (Tammisaari)	Finlande
Eno	Eno	Finlande
Fredrikshamn	Fredrikshamn (Hamina)	Finlande
Haapamäki	Haapamäki	Finlande
Haparanda	Haparanda	Suède
Helsingfors	Helsingfors (Helsinki)	Finlande
Hiitola	Hiitola	Finlande
Idensalmi	Iisalmi	Finlande
Jakobstad	Jakobstad (Pietarsaari)	Finlande
Joensuu	Joensuu	Finlande
Jyväskylä	Jyväskylä	Finlande
Kajana	Kajana (Kajaani)	Finlande
Karja	Karjaa (Karis)	Finlande
Kouvola	Kouvola	Finlande

Nach dem amtlichen Verzeichnis
des Welttelegraphenvereins


Kristinestad	Kristinestad (Kristiinankaupunki)	Finlande
Kumo	Kokemäki	Finlande
Kuopio	Kuopio	Finlande
Lahti	Lahti, Suomi	Finlande
Leningrad	Leningrad	U. R. S. S., R. S. F. S. R., Léningrad
Mäntsälä	Mäntsälä	Finlande
Mariehamn	Mariehamn (Maarianhamina)	Finlande
Nikolaistad	Vasa (Vaasa)	Finlande
Norrtälje	Norrtälje (Norrtelje)	Suède
Nurmes	Nurmes	Finlande
Perniö	Perniö	Finlande
Pielinen	Pielisjärvi	Finlande
Raumo	Raumo (Rauma)	Finlande
Reval	Tallinn	Esthonie
Rühimäki	Rühimäki	Finlande
Salo	Salo, Suomi	Finlande
Seinäjoko	Seinäjoko	Finlande
Sortavala	Sortavala (Sordavala)	Finlande
Stockholm	Stockholm (Estocolmo, Stoccolma)	Suède
St. Michel	S. Michel, Suomi (Mikkeli)	Finlande
Tammerfors	Tammerfors (Tampere)	Finlande
Tavastehus	Tavastehus (Hämeenlinna)	Finlande
Torneå	Torneå (Tornio)	Finlande
Toyala	Toyala	Finlande
Tyrvää	Tyrvää	Finlande
Uleaborg	Uleåborg (Oulu)	Finlande
Villmanstrand	Villmanstrand (Lappeenranta)	Finlande
Wiborg	Viborg (Viipuri)	Finlande
Ylivieska	Ylivieska	Finlande

Das Fernsprechnet in Finnland



Zeichenerklärung

- | | |
|---|--|
| <ul style="list-style-type: none"> — Fertige Kabellinie — Fernsprechseekabel - - - - - Im Bau befindliche Kabellinie — Geplante Kabellinie - - - - - Zwischenstaatliche oberirdische Fernsprechleitung - · - · - · Oberirdische Fernsprechleitung für den inneren Verkehr | <ul style="list-style-type: none"> ● Verstärkerämter ● Betriebsstellen in der Kabellinie ● Orte mit zwischenstaatlichem oberirdischem Fernsprechverkehr ● Orte für den inneren Fernsprechverkehr ● Im Bau befindliche Verstärkerämter ● Im Bau befindliche Betriebsstellen |
|---|--|



FRANKREICH

FRANKREICH

hat Fernsprechverkehr mit

Belgien, Dänemark, Danzig, Deutschland, England, Italien, Luxemburg,
Niederlande, Norwegen, Österreich, Polen, Schweden, Schweiz, Spanien,
Tschechoslowakei und Ungarn.

In der Karte aufgeführte Orte:

Nach dem amtlichen Verzeichnis
des Welttelegraphenvereins

Abbeville	Abbeville-Somme	France
Agen	Agen-Lot-et-Garonne	France
Aix-les-Bains	Aix-les-Bains	France, Savoie
Angers	Angers	France, Maine-et-Loire
Angouleme	Angouleme	France, Charente
Anncy	Anncy	France, Haute-Savoie
Appenweier	Appenweier	Allemagne, Bade
Aranda	Aranda de Duero	Espagne, Burgos
Argentera	Argentera	Italie, Cuneo
Arras	Arras (Atrecht)	France, Pas-de-Calais
Aubange	Aubange (Ibing)	Belgique, Luxembourg
Aubusson	Aubusson-Creuse	France
Audresselles	Audresselles	France, Pas-de-Calais
Avignon	Avignon (Avinhao)	France, Vaucluse
Avignon-le-Pontet	Avignon-le-Pontet	France, Vaucluse
Basel	Bâsel (Bâle, Basle)	Suisse, Bâle-Ville
Bayonne	Bayonne	France, Basses-Pyrénées
Beauvais	Beauvais-Oise (Boves)	France

Nach dem amtlichen Verzeichnis
des Welttelegraphenvereins

Belfort	Belfort	France, Belfort
Bergen	Bergen, Belgie (Mons Hainaut)	Belgique, Hainaut
Bergzabern	Bergzabern	Allemagne, Bavière
Besancon	Besancon (Bisanz)	France, Doubs
Beziers	Béziers	France, Hérault
Bilbao	Bilbao	Espagne, Biscaya
Blois	Blois	France, Loire-et-Cher.
Bordeaux	Bordeaux	France, Gironde
Bouillon	Bouillon	Belgique, Luxembourg
Boulogne	Boulogne-sur-Mer	France, Pas-de-Calais
Bourges	Bourges (Burgos)	France, Cher.
Bourg-Madame	Bourg-Madame	France, Pyrénées-Orientales
Breisach	Breisach	Allemagne, Bade
Briancon	Briançon	France, Hautes-Alpes
Burgos	Burgos	Espagne, Burgos
Calais	Calais (Cales)	France, Pas-de-Calais
Cannes	Cannes	France, Alpes-Maritimes
Carcassonne	Carcassonne	France, Aude
Caudebec	Caudebec-en-Caux	France, Seine-Inférieure
Cerbere	Cerbere	France, Pyrénées-Orientales
Cesana	Cesana Torinese	Italie, Turin
Cette	Cette	France, Hérault
Chalon-s-Saone	Chalon-sur-Saone	France, Saone-et-Loire
Chalons-s-Marne	Chalons-sur-Marne	France, Marne
Chambery	Chambéry	France, Savoie
Chamonix	Chamonix (Mont-Blanc)	France, Haute-Savoie
Chatellerault	Châtellerault	France, Vienne
Clermont-Ferrand	Clermont-Ferrand	Puy-de-Dome
Colmar	Colmar, Haut-Rhin	France
Cuneo	Cuneo (Coni)	Italie, Cuneo
Dax	Dax	France, Landes
Diedenhofen	Diedenhofen (Thionville-Moselle)	France, Moselle
Dijon	Dijon	France, Cote d'Or

Nach dem amtlichen Verzeichnis
des Welttelegraphenvereins

Dinant	Dinant	Belgique, Namur
Doornijk	Tournai (Doornijk)	Belgique, Hainaut
Dover	Dover (Douvres, Duver)	Grande-Bretagne
Duclair	Duclair	France, Seine-Inférieure
Dungenes	Dungeness, Kent	Grande-Bretagne
Genf	Genf (Genève, Geneva)	Suisse, Geneve
Genua	Genua (Genes, Genova)	Italie, Genes
Gerona	Gerona (Girone)	Espagne, Gerone
Givet	Givet	France, Ardennes
Halluin	Halluin	France, Nord
Hazebrouck	Hazebrouck	France, Nord
Imperia	Imperia	Italie, Imperia
La Chaux-de-Fonds	La Chaux-de-Fonds	Suisse, Neuchâtel
Langon	Langon-Gironde	France
Laon	Laon	France, Aisne
Larche	Larche-Basses-Alpes	France
Le Havre	Havre (Le) (Le Havre)	France, Seine Inférieure
le Luc	Le Luc-en-Provence	France, Var
le Lude	Le Lude-Sarthe	France
Lens	Lens	France, Pas-de-Calais
Lérida	Lérida	Espagne, Lérida
Lille	Lille	France, Nord
Limoges	Limoges	France, Haute-Vienne
Longwy	Longwy	France, Meurthe-et-Moselle
Luneville	Luneville (Lündstadt)	France, Meurthe-et-Moselle
Luxemburg	Luxembourg	Luxembourg
Lyon	Lyon (Léon, Lyons)	France, Rhône
Mâcon	Macon	France, Saône-et-Loire
Marmande	Marmande	France, Lot-et-Garonne
Marseille	Marseille (Marsiglia)	France, Bouches-du-Rhône
Martinach	Martigny-Ville	Suisse, Valais
Maubeuge	Maubeuge	France, Nord
Menin	Menin (Meenen)	Belgique, Flandres occident

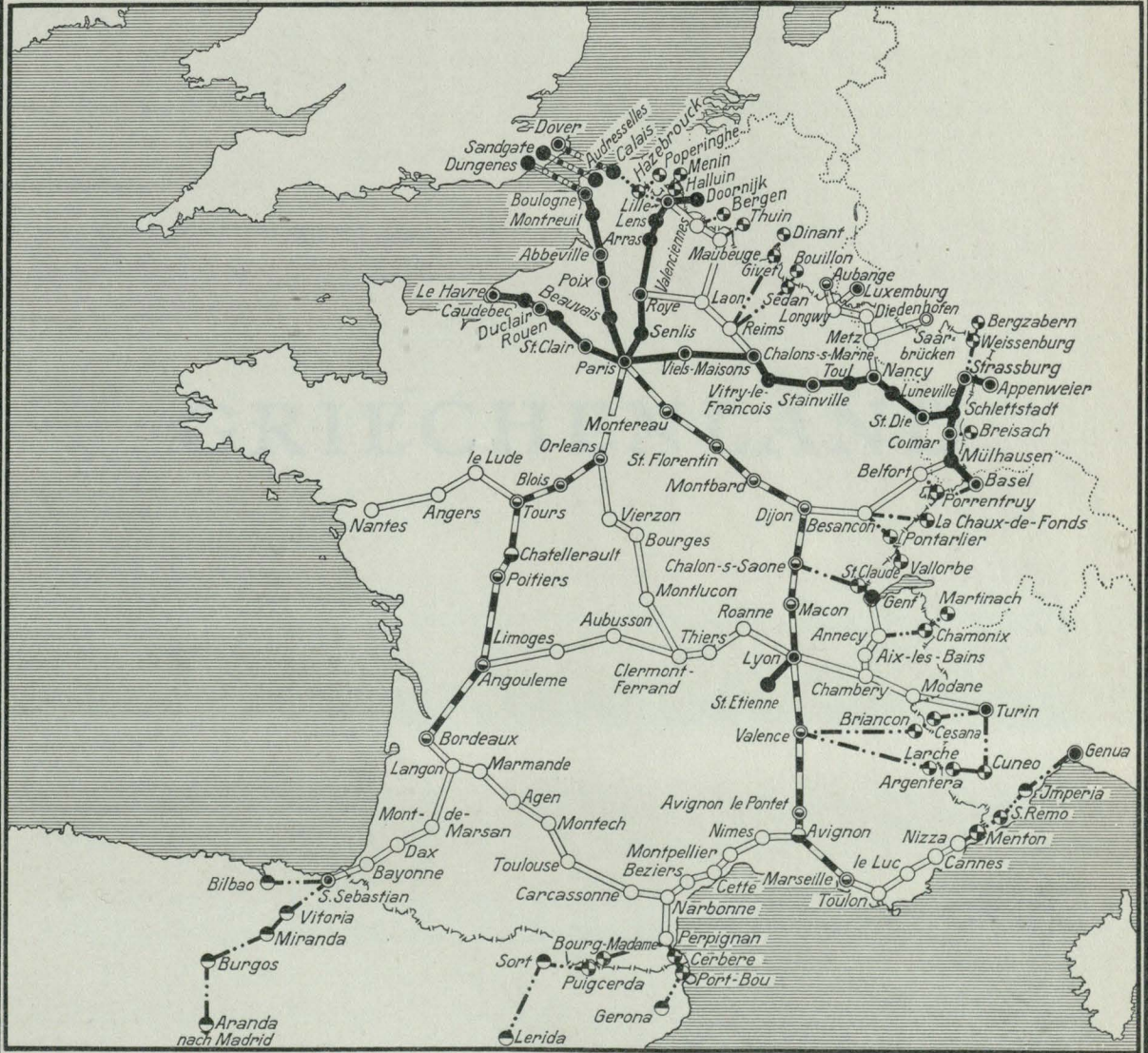
Nach dem amtlichen Verzeichnis
des Welttelegraphenvereins

Menton	Menton	France, Alpes-Maritimes
Metz	Metz	France, Moselle
Miranda	Miranda de Ebro	Espagne, Burgos
Modane	Modane	France, Savoie
Montbard	Montbard	France, Côte d'Or
Mont-de-Marsan	Mont-de-Marsan	France, Landes
Montech	Montech	France, Taru-et-Garonne
Montereau	Montereau-Seine-et-Marne	France
Montlucon	Montlucon	France, Allier
Montpellier	Montpellier (Montpeller)	France, Hérault
Montreuil	Montreuil-sur-Mer	France, Pas-de-Calais
Mülhausen	Mulhausen, Els. (Mulhouse)	France, Haut-Rhin
Nancy	Nancy (Nanzig)	France, Meurthe-et-Moselle
Nantes	Nantes (Nantz)	France, Loire-Inférieure
Narbonne	Narbonne	France, Aude
Nimes	Nimes	France, Gard
Nizza	Nice	France, Alpes-Maritimes
Orléans	Orléans	France-Loiret
Paris	Paris	France, Seine
Perpignan	Perpignan	France, Pyrénées Orientales
Poitiers	Poitiers	France, Vienne
Poix	Poix-de-la-Somme	France, Somme
Pontarlier	Pontarlier	France, Doubs
Poperinghe	Poperinghe	Belgique, Flandre occident
Porrentruy	Porrentruy (Pruntrut)	Suisse, Berne
Port Bou	Portbou	Espagne, Gérone
Puigcerdá	Puigcerdá	Espagne, Gérone
Reims	Reims (Rheims)	France, Marne
Roanne	Roanne-Loire	France
Rouen	Rouen (Ruan, Ruao)	France, Seine-Inférieure
Roye	Roye-Somme	France
Saarbrücken	Saarbrücken (Sarrebuck)	Sarre (Territ.)
Sandgate	Sandgate, Kent	Grande-Bretagne

Nach dem amtlichen Verzeichnis
des Welttelegraphenvereins

Schlettstadt	Schlettstadt (Sélestat)	France, Bas-Rhin
Sedan	Sedan	France, Ardennes
Senlis	Senlis	France, Oise
Sort	Sort	Espagne, Lérída
Stainville	Stainville	France, Meuse
Straßburg	Strasbourg	France, Bas-Rhin
St. Clair	S. Clair-sur-Epte	France, Seine-et-Oise
St. Claude	S. Claude-sur-Bienne	France, Jura
St. Dié	S. Dié-Vosges	France
St. Étienne	S. Étienne	France, Loire
St. Florentin	S. Florentin	France, Yvonne
S. Remo	S. Remo	Italie, Imperia
S. Sebastian	S. Sebastian (S. Sebastien)	Espagne, Guipuzcoa
Thiers	Thiers-Puy-de-Dôme	France
Thuin	Thuin	Belgique, Hainaut
Toul	Toul	France, Meurthe-et-Moselle
Toulon	Toulon (Toulon-sur-Mer)	France, Var
Toulouse	Toulouse	France, Haute-Garonne
Tours	Tours	France, Indre-et-Loire
Turin	Torino	Italie, Turin
Valence	Valence-sur-Rhône	France, Drôme
Valenciennes	Valenciennes	France, Nord
Vallorbe	Vallorbe	Suisse, Vaud
Viels-Maisons	Viels-Maisons	France, Aisne
Vierzon	Vierzon	France, Cher.
Vitoria	Vitoria	Espagne, Alava
Vitry-le-François	Vitry-le-François	France, Marne
Weißenburg	Weißenburg, Els. (Wissembourg)	France, Bas-Rhin

Das Fernkabelnetz in Frankreich



Zeichenerklärung

- | | | | |
|--|--|--|--|
| | Fertige Kabellinie | | Verstärkerämter |
| | Fernsprechseekabel | | Betriebsstellen in der Kabellinie |
| | Im Bau befindliche Kabellinie | | Orte mit zwischenstaatlichem oberirdischem Fernsprechverkehr |
| | Geplante Kabellinie | | Orte für den inneren Fernsprechverkehr |
| | Zwischenstaatliche oberirdische Fernsprechleitung | | Im Bau befindliche Verstärkerämter |
| | Oberirdische Fernsprechleitung für den inneren Verkehr | | Im Bau befindliche Betriebsstellen |

0 50 100 150 200 250 300 350 km

GRIECHENLAND

GRIECHENLAND

Nähere Angaben über das Fernsprechnet und die Sprechbeziehungen mit anderen Ländern sind bis Redaktionsschluß nicht eingegangen.

In der Karte aufgeführte Orte:

Nach dem amtlichen Verzeichnis
des Welttelegraphenvereins

Adrianopel	Andrinople (Edirné)	Turquie d'Europe
Ägion	Aigion (Aegion, Egion, Vostizza)	Grèce, Achaie
Amphissa	Amphissa (Amfissa)	Grèce, Parnasside
Argos	Argos	Grèce, Arg. et Corinthie
Argostolion	Argostolion	Grèce (Îles) Céphalonie
Argyrokastron	Argyrokastró (Argirokastró, Gjinokaster) .	Albanie
Arta	Arta	Grèce, Épire
Athinae	Athinai (Athènes, Athens)	Grèce, Attique
Chalkis	Chalkis (Chalcis)	Grèce Île d'Eubéc
Chania	Chania (Canea, Canea [La], La Canée) .	Grèce (Îles), Crète
Demirhissar	Demirhissar	Grèce, Macédoine orientale
Dimotiko	Dèmotica	Grèce
Doiran	Doiran	Grèce, Macédoine
Drama	Drama	Grèce, Macédoine orientale
Enos	Enos	Turquie, d'Europe
Feredzik	Feredjik (Feret)	Grèce
Florina	Florina	Grèce, Macédoine occidentale
Gortsa	Koritza (Goritza, Korce)	Albanie

Nach dem amtlichen Verzeichnis
des Welttelegraphenvereins

Gümürdjina	Gümürdjina	Grèce, Thrace occidentale
Gythion	Marathonisi	Grèce
Hermupolis	Hermupolis	Grèce (Îles), Syra
Hiraklion	Kandia	Grèce (Îles), Kriti
Hydra	Hydra (Idra)	Grèce (Îles), Hydra
Ioannia	Ioannina (Jannina)	Grèce, Épire
Janiza	Jenidge (Wordar)	Grèce, Macédoine
Kailar	Kailaria (Cailaria)	Grèce, Macédoine occidentale
Kalamae	Kalamai (Calamai, Calamata)	Grèce, Messénie
Karditsa	Karditsa (Carditsa)	Grèce, Thésalie
Kastoria	Kastoria (Castoria)	Grèce, Macédoine occidentale
Kastron	Kastron	Grèce (Îles), Chios
Katerini	Katerina (Aecaterini, Ecaterini, Ekaterini, Aicaterini)	Grèce, Macédoine
Kawala	Kavalla (Cavalla)	Grèce, Macédoine orientale
Konitza	Konitsa (Conitsa)	Grèce, Épire
Korfu	Kerkyra (Corfou)	Grèce (Îles), Corfou
Korinthos	Korinthos (Corinthe, Corinthos)	Grèce, Corinthie
Kükütsch	Kükütsch	Grèce, Macédoine
Kymi	Kymi (Coumi, Cymi, Kimi, Koumi)	Grèce, Île d'Eubéc
Lamia	Lamia	Grèce, Phtiotide
Larissa	Larissa	Grèce, Thésalie
Megara	Megara	Grèce, Attique
Melnik	Melnik, Bulg.	Bulgarie
Mesolongion	Messolonghion (Missolonghi)	Grèce, Acarnanie
Messini	Messini (Nission)	Grèce, Messénie
Metsovon	Metsovon	Grèce, Épire
Monastir	Bitolj	S. C. S. (Royaume)
Mustafa Pascha	Mustafa Paša	Bulgarie
Neapolis	Néapolis	Grèce (Îles), Crète
Negotin	Negotin	S. C. S. (Royaume)
Parga	Parga	Grèce, Épire
Patras	Patrai (Patras)	Grèce, Achaie












Nach dem amtlichen Verzeichnis
des Welttelegraphenvereins

Petritsch	Petritsch	Bulgarie
Pharsalos	Pharasala (Farsala)	Grèce, Théssalie
Platamona	Platamona (Olymbos)	Grèce, Macédoine
Poligyros	Polygyros (Polighiros)	Grèce, Chalcidique
Poros	Poros	Grèce, Île de Poros
Prevesa	Prévésa	Grèce, Épire
Pylos	Pylos (Pilos)	Grèce, Messénie
Pyrgos	Pyrgos	Grèce, Ilis
Seres	Serrès (Serrai)	Grèce, Macédoine orientale
Siatista	Siatista	Grèce, Macédoine occidentale
Strumiza	Stoumica	S. C. S. (Royaume)
Thessaloniki	Thessaloniki (Salonique)	Grèce, Macédoine
Thivä	Thivai (Thèbes)	Grèce, Attiquobéotie
Trikkala	Trikkala (Tricala)	Grèce, Théssalie
Tripolitsa	Tripolis	Grèce, Mantinie
Tschermen	Čermen	Grèce
Tyrnavos	Tyrnavos (Tirnavos)	Grèce, Larisse
Varria	Verria	Grèce, Macédoine
Volos	Volo	Grèce, Théssalie
Vonitsa	Vonitsa	Grèce, Acarnanie
Vracheri	Agrinion	Grèce, Trichonie
Wodena	Vodena	Grèce, Macédoine
Xanthi	Xanthi	Grèce, Thrace occidentale
Zakynthos	Zakynthos (Zante)	Grèce (Îles), Zante

Das Fernsprechnet in Griechenland



Zeichenerklärung

- | | |
|--|--|
|  Fertige Kabellinie |  Verstärkerämter |
|  Fernsprechseekabel |  Betriebsstellen in der Kabellinie |
|  Jm Bau befindliche Kabellinie |  Orte mit zwischenstaatlichem oberirdischem Fernsprechverkehr |
|  Geplante Kabellinie |  Orte für den inneren Fernsprechverkehr |
|  Zwischenstaatliche oberirdische Fernsprechleitung |  Jm Bau befindliche Verstärkerämter |
|  Oberirdische Fernsprechleitung für den inneren Verkehr |  Jm Bau befindliche Betriebsstellen |

0 50 100 150 200 km

GROSSBRITANNIEN

GROSSBRITANNIEN

hat Fernsprechverkehr mit

Belgien, Dänemark, Danzig, Deutschland, Frankreich, Niederlande, Norwegen, Österreich, Schweden, Schweiz und Ungarn.

In der Karte aufgeführte Orte:

Nummer auf der Karte		Nach dem amtlichen Verzeichnis des Welttelegraphenvereins
1	Abbots Cliff	Abbots Cliff Grande Bretagne
	Aberdeen	Aberdeen Grande Bretagne
2	Abersychan	Abersychan Grande Bretagne
3	Airdrie	Airdrie Grande Bretagne
	Aldeburgh	Aldeburgh Grande Bretagne
4	Aldershot	Aldershot Grande Bretagne
5	Ammamford	Ammanford Grande Bretagne
6	Ascot	Ascot Grande Bretagne
7	Ashby de la Zouch	Ashby-de-la-Zouch Grande Bretagne
8	Ashford	Ashford, Kent Grande Bretagne
9	Audresselles	Audresselles France, Pas-de-Calais
10	Aylesbury	Aylesbury Grande Bretagne
11	Ayr	Ayr Grande Bretagne
12	Bangor	Bangor Grande Bretagne
13	Barnsley	Barnsley Grande Bretagne
14	Barrow	Barrow-in-Furness Grande Bretagne
15	Bath	Bath Grande Bretagne
16	Beaconsfield	Beaconsfield, Bucks Grande Bretagne

Nummer auf der Karte		Nach dem amtlichen Verzeichnis des Welttelegraphenvereins	
17	Bedford	Bedford	Grande Bretagne
18	Belfast	Belfast	Grande Bretagne
19	Belper	Belper	Grande Bretagne
20	Berkhampstead	Berkhamsted (Great Berkhamsted)	Grande Bretagne
	Birmingham	Birmingham	Grande Bretagne
21	Bishop Auckland	Bishop Auckland	Grande Bretagne
22	Bishop Stortford	Bishop's Stortford	Grande Bretagne
23	Blackburn	Blackburn	Grande Bretagne
24	Blackpool	Blackpool	Grande Bretagne
25	Blyth	Blyth	Grande Bretagne
26	Bognor	Bognor	Grande Bretagne
27	Bolton	Bolton	Grande Bretagne
	Boulogne	Boulogne-sur-Mer (Bolona, Bolonha, Bo- lonje)	France, Pas-de-Calais
28	Bournemouth	Bournemouth	Grande Bretagne
29	Bradford	Bradford	Grande Bretagne
30	Bridgend	Bridgend, Glamorganshire	Grande Bretagne
31	Bridlington	Bridlington	Grande Bretagne
32	Brighton	Brighton	Grande Bretagne
	Bristol	Bristol	Grande Bretagne
33	Bungay	Bungay	Grande Bretagne
34	Burnley	Burnley	Grande Bretagne
35	Burton on Trent	Burton-on-Trent	Grande Bretagne
36	Bury	Bury	Grande Bretagne
37	Buxton	Buxton	Grande Bretagne
38	Caerphilly	Caerphilly	Grande Bretagne
39	Calais	Calais (Cales)	France, Pas-de-Calais
40	Cambridge	Cambridge	Grande Bretagne
41	Cannock	Cannock	Grande Bretagne
	Canterbury	Canterbury	Grande Bretagne
42	Cardiff	Cardiff	Grande Bretagne
43	Carlisle	Carlisle	Grande Bretagne
44	Carluke	Carluke	Grande Bretagne

Nach dem amtlichen Verzeichnis
des Welttelegraphenvereins

Nummer auf der Karte			
45	Carnarvon	Carnarvon (Caernarvon)	Grande Bretagne
46	Carrickfergus	Carrickfergus	Grande Bretagne
47	Castleford	Castleford	Grande Bretagne
	Catterick	Catterick	Grande Bretagne
48	Chatham	Chatham	Grande Bretagne
49	Chelmsford	Chelmsford	Grande Bretagne
50	Cheltenham	Cheltenham	Grande Bretagne
51	Chester	Chester	Grande Bretagne
52	Chesterfield	Chesterfield	Grande Bretagne
53	Chichester	Chichester	Grande Bretagne
54	Cholchester	Colchester	Grande Bretagne
55	Colne	Colne	Grande Bretagne
56	Colwyn Bay	Colwyn Bay	Grande Bretagne
57	Connahs Quay	Connah's Quay	Grande Bretagne
58	Consette	Consett	Grande Bretagne
59	Cornea	Cornea, Isle of Man	Grande Bretagne
60	Coventry	Coventry	Grande Bretagne
61	Crewe	Crewe	Grande Bretagne
	Cupar	Cupar	Grande Bretagne
62	Dalry	Dalry, Ayrshire	Grande Bretagne
63	Darlington	Darlington	Grande Bretagne
64	Dartford	Dartford	Grande Bretagne
	Derby	Derby	Grande Bretagne
	Domburg	Domburg	Pays-Bas
65	Donaghadee	Donaghadee	Grande Bretagne
66	Doncaster	Doncaster	Grande Bretagne
	Dover	Dover (Douvres, Duver)	Grande Bretagne
67	Drogheda	Drogheda	Irlande (Etat libre)
	Dublin	Dublin	Irlande (Etat libre)
68	Dudley	Dudley	Grande Bretagne
69	Dumbarton	Dumbarton	Grande Bretagne
70	Dumfries	Dumfries	Grande Bretagne
71	Dumpton Gap	Dumpton Gap	Grande Bretagne

Nummer auf der Karte		Nach dem amtlichen Verzeichnis des Welttelegraphenvereins	
72	Dundalk	Dundalk	Irlande (Etat libre)
73	Dundee	Dundee	Grande Bretagne
74	Durham	Durham	Grande Bretagne
75	Eastbourne	Eastbourne	Grande Bretagne
76	East Grinstead	East Grinstead	Grande Bretagne
	Edinburgh	Edinburgh (Edinbourg, Edinbro)	Grande Bretagne
77	Epping	Epping	Grande Bretagne
78	Evesham	Evesham	Grande Bretagne
79	Exeter	Exeter	Grande Bretagne
80	Falkirk	Falkirk	Grande Bretagne
81	Farnham	Farnham, Surrey	Grande Bretagne
82	Farningham	Farningham	Grande Bretagne
	Fenny Stratford	Stratford, London	Grande Bretagne
83	Fleetwood	Fleetwood	Grande Bretagne
84	Folkestone	Folkestone	Grande Bretagne
	Glasgow	Glasgow	Grande Bretagne
85	Glossop	Glossop	Grande Bretagne
	Gloucester	Gloucester	Grande Bretagne
86	Godalming	Godalming	Grande Bretagne
87	Goole	Goole	Grande Bretagne
88	Grantham	Grantham	Grande Bretagne
89	Grevesend	Gravesend	Grande Bretagne
90	Greenock	Greenock	Grande Bretagne
91	Grimsby	Grimsby	Grande Bretagne
92	Gris Nez Cap	Cap Gris — Nez	France, Pas-de-Calais
93	Gr. Driffield	Driffield, Yorks	Grande Bretagne
94	Gr. Yarmouth	Great Yarmouth (Yarmouth)	Grande Bretagne
	Guildford	Guildford	Grande Bretagne
	Halesworth	Halesworth	Grande Bretagne
95	Halifax	Halifax	Grande Bretagne
96	Hanley	Hanley	Grande Bretagne
97	Harlow	Harlow, Essex	Grande Bretagne
98	Harrogate	Harrogate	Grande Bretagne

Nummer auf der Karte		Nach dem amtlichen Verzeichnis des Welttelegraphenvereins
99	Haslemere	Haslemere Grande Bretagne, Surrey
100	Hastings	Hastings Grande Bretagne
101	Helensburgh	Helensburgh, Dumbartonshire Grande Bretagne
102	Hertford	Hertford Grande Bretagne
103	Hexham	Hexham, Northumberland Grande Bretagne
104	High Wycombe	High Wycombe Grande Bretagne
105	Hitchin	Hitchin Grande Bretagne
106	Horsham	Horsham, Sussex Grande Bretagne
107	Howth	Howth Irlande (Etat libre)
108	Huddersfield	Huddersfield Grande Bretagne
	Hull	Hull Grande Bretagne
109	Hyde	Hyde, Cheshire Grande Bretagne
110	Ilkley	Ilkley Grande Bretagne
111	Inverkeithing	Inverkeithing Grande Bretagne
112	Inverurie	Inverurie Grande Bretagne
	Ipswich	Ipswich Grande Bretagne
	Jedburgh	Jedburgh Grande Bretagne
113	Kendal	Kendal Grande Bretagne
114	Kettering	Kettering Grande Bretagne
115	Kidderminster	Kidderminster Grande Bretagne
116	Kilmarnock	Kilmarnock Grande Bretagne
117	Kilsyth	Kilsyth Grande Bretagne
118	Kirkcaldy	Kirkcaldy Grande Bretagne
119	Knutsford	Knutsford Grande Bretagne
120	Lancaster	Lancaster Grande Bretagne
	La Panne	Panne Belgique, Flandre occi- dentale
121	Leamington	Leamington (Leamington Spa) Grande Bretagne
122	Leatherhead	Leatherhead Grande Bretagne
	Leeds	Leeds Grande Bretagne
	Leicester	Leicester Grande Bretagne
123	Letchworth	Letchworth Grande Bretagne
124	Leven	Leven, Fifeshire Grande Bretagne

Nummer auf der Karte		Nach dem amtlichen Verzeichnis des Welttelegraphenvereins	
125	Lincoln	Lincoln	Grande Bretagne
126	Lisburn	Lisburn	Grande Bretagne
127	Liskeard	Liskeard, Cornwall	Grande Bretagne
	Liverpool	Liverpool	Grande Bretagne
128	Llandudno	Llandudno	Grande Bretagne
129	Llanelly	Llanelly	Grande Bretagne
	London	London (Londres)	Grande Bretagne
130	Longtown	Longtown, Cumberland	Grande Bretagne
131	Loughborough	Loughborough (Loughboro)	Grande Bretagne
132	Lowestoft	Lowestoft	Grande Bretagne
133	Luton	Luton	Grande Bretagne
134	Lytham	Lytham	Grande Bretagne
135	Macclesfield	Macclesfield	Grande Bretagne
136	Maidenhead	Maidenhead	Grande Bretagne
137	Maidstone	Maidstone	Grande Bretagne
	Manchester	Manchester	Grande Bretagne
138	Mansfield	Mansfield, Notts	Grande Bretagne
139	Margate	Margate	Grande Bretagne
	Marks Tey	Marks Tey, Essex	Grande Bretagne
	Marlborough	Marlborough	Grande Bretagne, Wilt- shire
140	Merthyr Tydfil	Merthyr (Merthyr-Tydfil)	Grande Bretagne
	Montrose	Montrose	Grande Bretagne
141	Morpeth	Morpeth	Grande Bretagne
142	Motherwell	Motherwell	Grande Bretagne
143	Neath	Neath	Grande Bretagne
144	Nevin	Nevin	Grande Bretagne
145	Newark	Newark	Grande Bretagne
146	Newcastle	Newcastle, Down	Grande Bretagne
	Newcastle	Newcastle-on-Tyne	Grande Bretagne
147	Newmarket	Newmarket	Grande Bretagne
	Newport	Newport	Grande Bretagne
148	Newry	Newry	Grande Bretagne

Nummer auf der Karte		Nach dem amtlichen Verzeichnis des Welttelegraphenvereins
149	Newton Stewart	Newtonstewart Wigtownshire Grande Bretagne
150	Northampton	Northampton Grande Bretagne
	North Walsham	North Walsham Grande Bretagne
151	Northwich	Northwich Grande Bretagne
152	Norwich	Norwich Grande Bretagne
153	Nottingham	Nottingham Grande Bretagne
154	Oldham	Oldham Grande Bretagne
155	Ormskirk	Ormskirk Grande Bretagne
156	Oxford	Oxford Grande Bretagne
157	Oxted	Oxted Grande Bretagne
158	Paisley	Paisley Grande Bretagne
159	Penrith	Penrith Grande Bretagne
160	Penzance	Penzance Grande Bretagne
161	Plymouth	Plymouth Grande Bretagne
162	Pontardawe	Pontardawe Grande Bretagne
163	Pontypool	Pontypool Mon Grande Bretagne
164	Pontypridd	Pontypridd Grande Bretagne
165	Port Mora	Portpatrick Grande Bretagne
166	Portsmouth	Portsmouth Grande Bretagne
167	Port Talbot	Port Talbot Grande Bretagne
168	Preston	Preston Grande Bretagne
169	Ramsgate	Ramsgate Grande Bretagne
170	Reading	Reading Grande Bretagne
171	Redcar	Redcar Grande Bretagne
172	Reigate	Reigate Grande Bretagne
173	Rhyl	Rhyl Grande Bretagne
174	Rochdale	Rochdale Grande Bretagne
175	Rotherham	Rotherham Grande Bretagne
176	Rugby	Rugby Grande Bretagne
177	Ryde	Ryde Grande Bretagne
178	Rye	Rye, Sussex Grande Bretagne
179	Sandgate	Sandgate, Kent Grande Bretagne
180	Sangatte	Sangatte France, Pas-de-Calais

Nummer auf der Karte		Nach dem amtlichen Verzeichnis des Welttelegraphenvereins
181	Sevenoaks	Sevenoaks Grande Bretagne
182	Sheerness	Sheerness Grande Bretagne
183	Sheffield	Sheffield Grande Bretagne
184	Shrewsbury	Shrewsbury Grande Bretagne
185	Sittingbourne	Sittingbourne Grande Bretagne
186	Skipton	Skipton Grande Bretagne
187	Slough	Slough Grande Bretagne
	Southampton	Southampton Grande Bretagne
188	Southend	Southend-on-Sea (Southend) Grande Bretagne
189	Southport	Southport Grande Bretagne
190	South Shields	South Shields Grande Bretagne
191	Stafford	Stafford Grande Bretagne
192	Staines	Staines Grande Bretagne
193	Stirling	Stirling Grande Bretagne
194	Stockport	Stockport Grande Bretagne
195	Stockton	Stockton-on-Tees Grande Bretagne
196	Stratford on Avon	Stratford-on-Avon Grande Bretagne
197	Studley	Studley, Warwickshire Grande Bretagne
198	Sunderland	Sunderland Grande Bretagne
199	Swansea	Swansea Grande Bretagne
200	St. Albans	S. Albans Herts Grande Bretagne
201	St. Margaret	S. Margaret's-at-Cliffe Grande Bretagne
202	Tanworth	Tanworth-in-Aden Grande Bretagne
	Taplow	Taplow Grande Bretagne
	Taunton	Taunton Grande Bretagne
	Tavistock	Tavistock Grande Bretagne
203	Temple Patrick	Templepatrick Grande Bretagne
204	Todmorden	Todmorden Grande Bretagne
205	Torquay	Torquay Grande Bretagne
206	Truro	Truro Grande Bretagne
207	Tunbridge Wells	Tunbridge Wells Grande Bretagne
208	Uckfield	Uckfield Grande Bretagne
209	Ulverston	Ulverston Grande Bretagne

Nummer auf der Karte		Nach dem amtlichen Verzeichnis des Welttelegraphenvereins
210	Uxbridge	Uxbridge, Middlesex Grande Bretagne
211	Wakefield	Wakefield Grande Bretagne
212	Walsall	Walsall Grande Bretagne
213	Ware	Ware Grande Bretagne
214	Wareham	Wareham Grande Bretagne
215	Warrington	Warrington Grande Bretagne
216	Warwick	Warwick Grande Bretagne
217	Watford	Watford Grande Bretagne
218	Wellingborough	Wellingborough Grande Bretagne
219	West Hartlepool	West Hartlepool Grande Bretagne
220	Weston s.-Mare	Weston-super-Mare Grande Bretagne
221	Whitehaven	Whitehaven Grande Bretagne
222	Wigan	Wigan Grande Bretagne
223	Wolverhampton	Wolverhampton Grande Bretagne
224	Worcester	Worcester Grande Bretagne
225	Worksop	Worksop Grande Bretagne
226	Worthing	Worthing Grande Bretagne
227	Wrexham	Wrexham Grande Bretagne
228	York	York Grande Bretagne

Das Fernkabelnetz in Grossbritannien



Zeichenerklärung

- | | |
|--|--|
| Fertige Kabellinie | Verstärkerämter |
| Fernsprechseekabel | Betriebsstellen in der Kabellinie |
| Im Bau befindliche Kabellinie | Orte mit zwischenstaatlichem oberirdischem Fernsprechverkehr |
| Geplante Kabellinie | Orte für den inneren Fernsprechverkehr |
| Zwischenstaatliche oberirdische Fernsprechleitung | Im Bau befindliche Verstärkerämter |
| Oberirdische Fernsprechleitung für den inneren Verkehr | Im Bau befindliche Betriebsstellen |

0 50 100 150 200 250 km

ITALIEN

ITALIEN

hat Fernsprechverkehr mit

Deutschland, Frankreich, Jugoslawien, Niederlande, Österreich,
Schweiz und Tschechoslowakei.

In der Karte aufgeführte Orte:

Nach dem amtlichen Verzeichnis
des Welttelegraphenvereins

Abbadia San Salvatore	Abbadia San Salvatore	Italie, Sienne
Alessandria	Alessandria	Italie, Alexandrie
Ancona	Ancona (Ancône)	Italie, Ancône
Andria	Andria	Italie, Bari
Argentera	Argentera	Italie, Cuneo
Ariano	Ariano di Puglia	Italie, Avellino
Arona	Arona	Italie, Novare
Bari	Bari	Italie, Bari
Baveno	Baveno	Italie, Novare
Benevent	Benevento	Italie, Bénévent
Biella	Biella	Italie, Novare
Bologna	Bologna (Bologne, Bolonhia, Bologna) . .	Italie, Bologne
Bozen	Bolzano	Italie, Trento
Brenner	Brenner	Autriche, Tyrol
Brescia	Brescia	Italie, Brescia
Briancon	Briançon	France, Hautes-Alpes
Brig	Brig (Brigue)	Suisse, Valais

Nach dem amtlichen Verzeichnis
des Welttelegraphenvereins

Brixen	Brixen (Bressanone)	Italie, Trento
Bruneck	Bruneck (Brunico)	Italie, Trento
Busto Arsizio	Busto Arsizio	Italie, Milan
Caltanissetta	Caltanissetta	Italie, Caltanissetta
Casale	Casale Monferrato	Italie, Alexandrie
Casteggio	Casteggio	Italie, Pavie
Catania	Catania (Catane)	Italie, Catane
Cesana	Cesana Torinese	Italie, Turin
Chiari	Chiari	Italie, Brescia
Chiasso	Chiasso	Suisse, Tessin
Chiavenna	Chiavenna (Clefen, Clevén)	Italie, Sondrio
Cigliano	Cigliano	Italie, Novare
Como	Como (Côme)	Italie, Côme
Cosenza	Cosenza	Italie, Cosenza
Cuneo	Cuneo (Coni)	Italie, Cuneo
Domodossola	Domodossola	Italie, Novare
Ferentino	Ferentino	Italie, Rome
Ferrara	Ferrara (Ferrare)	Italie, Ferrare
Fiume	Fiume	Italie
Flitsch	Flitsch (Plezzo)	Italie, Udine
Florenz	Florence Firenze)	Italie, Florence
Foggia	Foggia	Italie, Foggia
Genua	Genua (Gênes, Genoa, Genova)	Italie, Gênes
Girgenti	Girgenti	Italie, Girgenti
Görz	Gorizia	Italie, Udine
Gravellino	Gravellona Toce	Italie, Novare
Imperia	Imperia	Italie, Imperia
Innsbruck	Innsbruck	Autriche, Tyrol
Intra	Intra	Italie, Novare
Iselle	Iselle	Italie, Novare
Ivrea	Ivrea (Ivréc)	Italie, Turin
Laibach	Ljubljana	S. C. S. (Royaume)
Larche	Larche-Basses-Alpes	France

Nach dem amtlichen Verzeichnis
des Welttelegraphenvereins

Lauria	Lauria	Italie, Potenza
Lendinara	Lendinara	Italie, Rovigo
Lienz	Lienz	Autriche, Tyrol
Livorno	Livorno (Liorna, Livourne)	Italie, Livourne
Livorno	Livorno Piemonte	Italie, Novare
Lojano	Loiano	Italie, Bologne
Mailand	Mailand (Milano, Milan)	Italie, Milan
Mals	Mals (Malles)	Italie, Trento
Menton	Menton	France, Alpes-Maritimes
Meran	Merano	Italie, Trento
Messina	Messina (Messine)	Italie, Messine
Mestre	Mestre	Italie, Venise
Mignano	Mignano	Italie, Caserte
Modane	Modane	France, Savoie
Modena	Modena (Modène)	Italie, Modène
Montu Beccaria	Montu Beccaria	Italie, Pavie
Monzambano	Monzambano	Italie, Mantoue
Neapel	Neapel, Naples, Napoli	Italie, Naples
Nicastro	Nicastro	Italie, Catanzaro
Nizza	Nizza (Nice)	France, Alpes-Maritimes
Novi	Novi	S. C. S. (Royaume)
Padua	Padua (Padoue, Padova)	Italie, Padoue
Palermo	Palermo (Palerme)	Italie, Palerme
Parma	Parma (Parme)	Italie, Parme
Parmense	S. Secondo Parmense	Italie, Parme
Perugia	Perugia (Pérouse)	Italie, Pérouse
Piacenza	Piacenza (Plaisance)	Italie, Plaisance
Pisa	Pisa (Pise)	Italie, Pise
Poggio Renatico	Poggio Renatico	Italie, Ferrare
Poschiavo	Poschiavo	Suisse, Grisons
Reggio	Reggio	Italie
Rom	Roma (Rome)	Italie, Rome
Rovigo	Rovigo	Italie, Rovigo













Nach dem amtlichen Verzeichnis
des Welttelegraphenvereins

Salerno	Salerno (Salerne)	Italie, Salerne
Sebenico	Sibenik	S. C. S. (Royaume)
Siena	Siena (Sienne)	Italie, Sienne
Spalato	Split	S. C. S. (Royaume)
Sterzing	Sterzing (Vipiteno)	Italie, Trento
Susak	Susak	S. C. S. (Royaume)
Syrakus	Syracuse (Siracusa)	Italie, Syracuse
S. Dona di Piave	S. Dona di Piave	Italie, Venise
S. Giuliano	S. Giuliano Milanese	Italie, Milan
S. Maria	S. Maria i. Münstertal	Suisse, Grisons
S. Moritz	S. Moritz	Suisse, Grisons
S. Pietro in Mon- tagnana	S. Pietro Montagnon	Italie, Padoue
S. Remo	S. Remo	Italie, Imperia
Tirano	Tirano	Italie, Sondrio
Trapani	Trapani	Italie, Trapani
Travis	Travesio	Italie, Udine
Treviso	Treviso (Trévisé)	Italie, Trévisé
Trient	Trento	Italie, Trento
Triest	Trieste	Italie, Trieste
Turin	Turin (Torino)	Italie, Turin
Udine	Udine	Italie, Udine
Varese	Varese	Italie, Côme
Venedig	Venedig (Venezia, Venice, Venise)	Italie, Venise
Vercelli	Vercelli (Vercell)	Italie, Novare
Verona	Verona (Vérone)	Italie, Vérone
Villach	Villach	Autriche, Carinthie
Villago	Villago	Italie, Padoue
Viterbo	Viterbo (Viterbe)	Italie, Rome
Zara	Zara	Italie, Zara
Zengg	Senj	S. C. S. (Royaume)

Das Fernkabelnetz in Italien



Zeichenerklärung

- | | |
|--|--|
|  Fertige Kabellinie |  Verstärkerämter |
|  Fernsprechseekabel |  Betriebsstellen in der Kabellinie |
|  Im Bau befindliche Kabellinie |  Orte mit zwischenstaatlichem oberirdischem Fernsprechverkehr |
|  Geplante Kabellinie |  Orte für den inneren Fernsprechverkehr |
|  Zwischenstaatliche oberirdische Fernsprechleitung |  Im Bau befindliche Verstärkerämter |
|  Oberirdische Fernsprechleitung für den inneren Verkehr |  Im Bau befindliche Betriebsstellen |

0 50 100 150 200 250 300 350 km

JUGOSLAWIEN

JUGOSLAWIEN

hat Fernsprechverkehr mit

Deutschland, Italien, Österreich, Rumänien und Ungarn.

In der Karte aufgeführte Orte:

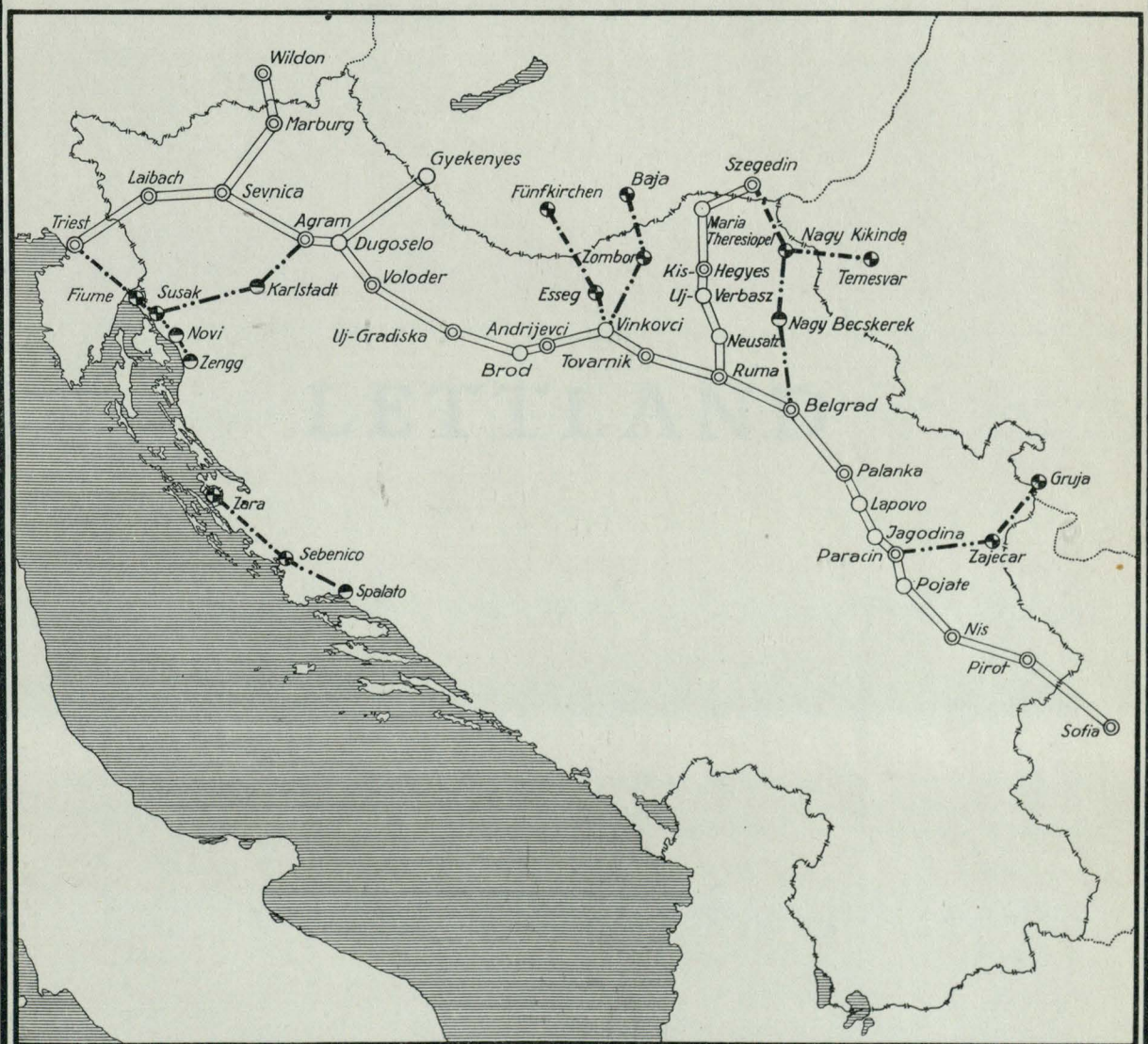
Nach dem amtlichen Verzeichnis
des Welttelegraphenvereins

Agram	Zagreb	S. C. S. (Royaume)
Andrijevci	Andrijevci	S. C. S. (Royaume)
Baja	Baja	Hongrie, Bács
Belgrad	Belgrade (Beograd)	S. C. S. (Royaume)
Brod	Brod na Savi	S. C. S. (Royaume)
Dugoselo	Dugoselo	S. C. S. (Royaume)
Esseg	Osijek	S. C. S. (Royaume)
Fiume	Fiume	Italie
Fünfkirchen	Pécs	Hongrie, Baranya
Gruja	Gruia	Roumanie, Mehedinti
Gyekenyes	Gyékényes	Hongrie, Somogy
Jagodina	Jagodina	S. C. S. (Royaume)
Karlstadt	Karlovac	S. C. S. (Royaume)
Kis-Hegyés	Kis Hegyes	S. C. S. (Royaume)
Laibach	Ljubljana	S. C. S. (Royaume)
Lapovo	Lapovo	S. C. S. (Royaume)
Marburg	Maribor	S. C. S. (Royaume)
Maria Theresiopel	Subotica	S. C. S. (Royaume)

Nach dem amtlichen Verzeichnis
des Welttelegraphenvereins

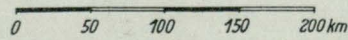
Nagy Becskerek	Veliki Beckerek	S. C. S. (Royaume)
Neusatz	Novi Sad	S. C. S. (Royaume)
Nis	Nis	S. C. S. (Royaume)
Novi	Novi	S. C. S. (Royaume)
Palanka	Palanka	S. C. S. (Royaume)
Paracin	Parácin	S. C. S. (Royaume)
Pirot	Pirot	S. C. S. (Royaume)
Pojate	Pojate	S. C. S. (Royaume)
Ruma	Ruma	S. C. S. (Royaume)
Sebenico	Sibenik	S. C. S. (Royaume)
Sevnica	Sevnica	S. C. S. (Royaume)
Sofia	Sofia (Sophia)	Bulgarie
Spalato	Split	S. C. S. (Royaume)
Susak	Susak	S. C. S. (Royaume)
Szegedin	Szeged	Hongrie, Csongrád
Temesvar	Timisoara	Roumanie, Timis
Tovarnik	Tovarnik	S. C. S. (Royaume)
Triest	Trieste	Italie, Trieste
Uj.-Gradiska	Nova Gradiska	S. C. S. (Royaume)
Uj.-Verbasz	Novi Vrbas	S. C. S. (Royaume)
Velika Kikinda	Velika-Kikinda	S. C. S. (Royaume)
Vinkovci	Vinkovci	S. C. S. (Royaume)
Voloder	Voloder	S. C. S. (Royaume)
Wildon	Wildon	Autriche, Styrie
Zajecar	Zaječar	S. C. S. (Royaume)
Zara	Zara	Italie, Zara
Zengg	Senj	S. C. S. (Royaume)
Zombor	Sombor	S. C. S. (Royaume)

Das Fernkabelnetz in Jugoslawien



Zeichenerklärung

- | | |
|---|--|
| <ul style="list-style-type: none"> Fertige Kabellinie Fernsprechseekabel Jm Bau befindliche Kabellinie Geplante Kabellinie Zwischenstaatliche oberirdische Fernsprechleitung Oberirdische Fernsprechleitung für den inneren Verkehr | <ul style="list-style-type: none"> Verstärkerämter Betriebsstellen in der Kabellinie Orte mit zwischenstaatlichem oberirdischem Fernsprechverkehr Orte für den inneren Fernsprechverkehr Jm Bau befindliche Verstärkerämter Jm Bau befindliche Betriebsstellen |
|---|--|



LETTLAND

LETTLAND

hat Fernsprechverkehr mit

Danzig, Deutschland, Estland, Litauen, Polen und Tschechoslowakei.

In der Karte aufgeführte Orte:

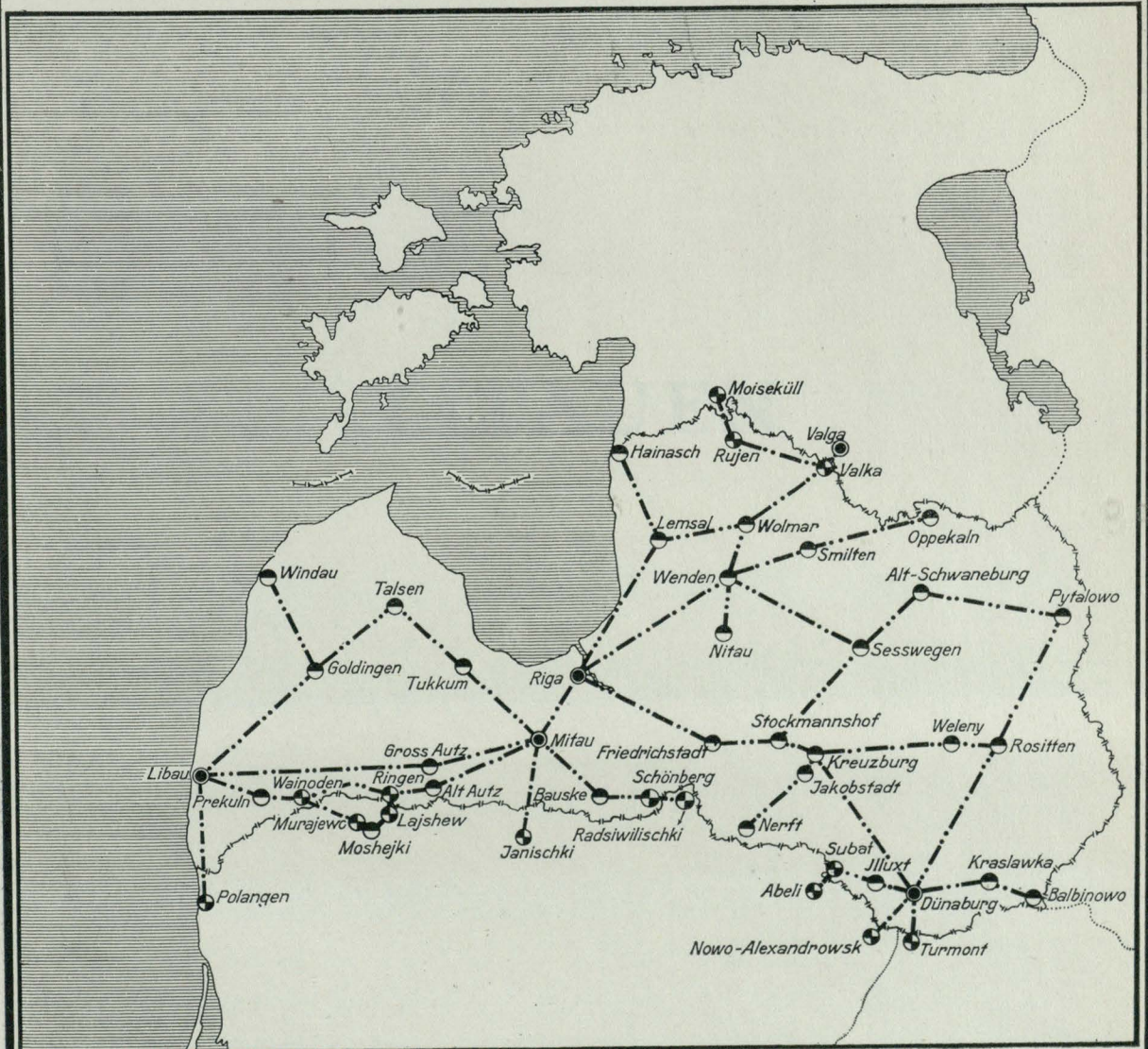
Nach dem amtlichen Verzeichnis
des Welttelegraphenvereins

Abeli	Obeliai	Lithuanie
Alt Autz	Alt Autz (Auce)	Lettonie
Alt Schwaneburg	Alt Schwanenburg (Vecgulfene)	Lettonie
Balbinowo	Balbinovo (Indra)	Lettonie
Bauske	Bauske (Bauska)	Lettonie
Dünaburg	Dünaburg (Daugavpils)	Lettonie
Friedrichstadt	Friedrichstadt, Latvijā (Jaunjelgava)	Lettonie
Goldingen	Goldingen, Latvijā (Kuldīga)	Lettonie
Groß-Autz	Liel-Auce (Auce)	Lettonie
Hainasch	Ainaz	Lettonie
Illuxt	Illuxt (Ilukste)	Lettonie
Jakobstadt	Jacobstadt (Jekabpils)	Lettonie
Janischki	Joniškis	Lithuanie
Kreslawka	Kraslava	Lettonie
Kreuzburg	Krustpils	Lettonie
Lajshew	Laižuva	Lithuanie
Lemsal	Lemsal (Limbazi)	Lettonie
Libau	Libau, Liepāja	Lettonie













Nach dem amtlichen Verzeichnis
des Welttelegraphenvereins

Mitau	Jelgava	Lettonie
Moiseküll	Mõisaküla	Etshonie
Moshejki	Mažeikiai	Lithuanie
Murajewo	Mažeikiai	Lithuanie
Nerft	Nerft (Nereta)	Lettonie
Nitau	Nitau (Nitaure)	Lettonie
Nowo-Alexan- drowsk	Ezerenai	Lithuanie
Oppekaln	Ope, Latvijā	Lettonie
Polangen	Palanga	Lithuanie
Prekuln	Priekule, Latvijā	Lettonie
Pytalowo	Pitalovo (Jaunlatgale)	Lettonie
Radsiwilischki	Radviliškis	Lithuanie
Riga	Riga	Lettonie
Ringen	Ringen, Latvijā (Renge)	Lettonie
Rositten	Rositten, Latvijā (Rēzekne)	Lettonie
Rujen	Rūjiena	Lettonie
Schönberg	Skaistkalne	Lettonie
Sesswegen	Sesswegen (Cesvaine)	Lettonie
Smilten	Smilten (Smiltene)	Lettonie
Stockmanushof	Stockmannshof (Plavinas)	Lettonie
Subat	Subbath (Subata)	Lettonie
Talsen	Talsen, Latvijā (Talsi)	Lettonie
Tukkum	Tukums	Lettonie
Turmont	Turmont	Pologne
Valga	Valga	Etshonie
Valka	Vilani	Lettonie
Wainoden	Wainoden (Vainode)	Lettonie
Weleny	Wilani	Lettonie
Wenden	Wenden, Latvijā (Cesis)	Lettonie
Windau	Windau (Ventspils)	Lettonie
Wolmar	Valmiera	Lettonie

Das Fernsprechnet in Lettland



Zeichenerklärung

- | | | | |
|---|--|---|--|
|  | Fertige Kabellinie |  | Verstärkerämter |
|  | Fernsprechseekabel |  | Betriebsstellen in der Kabellinie |
|  | Im Bau befindliche Kabellinie |  | Orte mit zwischenstaatlichem oberirdischem Fernsprechverkehr |
|  | Geplante Kabellinie |  | Orte für den inneren Fernsprechverkehr |
|  | Zwischenstaatliche oberirdische Fernsprechleitung |  | Im Bau befindliche Verstärkerämter |
|  | Oberirdische Fernsprechleitung für den inneren Verkehr |  | Im Bau befindliche Betriebsstellen. |

0 25 50 75 100 125 km

LITAUEN

LITAUEN

1	1	1	1
2	2	2	2
3	3	3	3
4	4	4	4
5	5	5	5
6	6	6	6
7	7	7	7
8	8	8	8
9	9	9	9
10	10	10	10
11	11	11	11
12	12	12	12
13	13	13	13
14	14	14	14
15	15	15	15
16	16	16	16
17	17	17	17
18	18	18	18
19	19	19	19
20	20	20	20
21	21	21	21
22	22	22	22
23	23	23	23
24	24	24	24
25	25	25	25
26	26	26	26
27	27	27	27
28	28	28	28
29	29	29	29
30	30	30	30
31	31	31	31
32	32	32	32
33	33	33	33
34	34	34	34
35	35	35	35
36	36	36	36
37	37	37	37
38	38	38	38
39	39	39	39
40	40	40	40
41	41	41	41
42	42	42	42
43	43	43	43
44	44	44	44
45	45	45	45
46	46	46	46
47	47	47	47
48	48	48	48
49	49	49	49
50	50	50	50
51	51	51	51
52	52	52	52
53	53	53	53
54	54	54	54
55	55	55	55
56	56	56	56
57	57	57	57
58	58	58	58
59	59	59	59
60	60	60	60
61	61	61	61
62	62	62	62
63	63	63	63
64	64	64	64
65	65	65	65
66	66	66	66
67	67	67	67
68	68	68	68
69	69	69	69
70	70	70	70
71	71	71	71
72	72	72	72
73	73	73	73
74	74	74	74
75	75	75	75
76	76	76	76
77	77	77	77
78	78	78	78
79	79	79	79
80	80	80	80
81	81	81	81
82	82	82	82
83	83	83	83
84	84	84	84
85	85	85	85
86	86	86	86
87	87	87	87
88	88	88	88
89	89	89	89
90	90	90	90
91	91	91	91
92	92	92	92
93	93	93	93
94	94	94	94
95	95	95	95
96	96	96	96
97	97	97	97
98	98	98	98
99	99	99	99
100	100	100	100

LITAUEN

hat Fernsprechverkehr mit

Danzig, Deutschland, Estland, Lettland, Polen
und Tschechoslowakei.

In der Karte aufgeführte Orte:

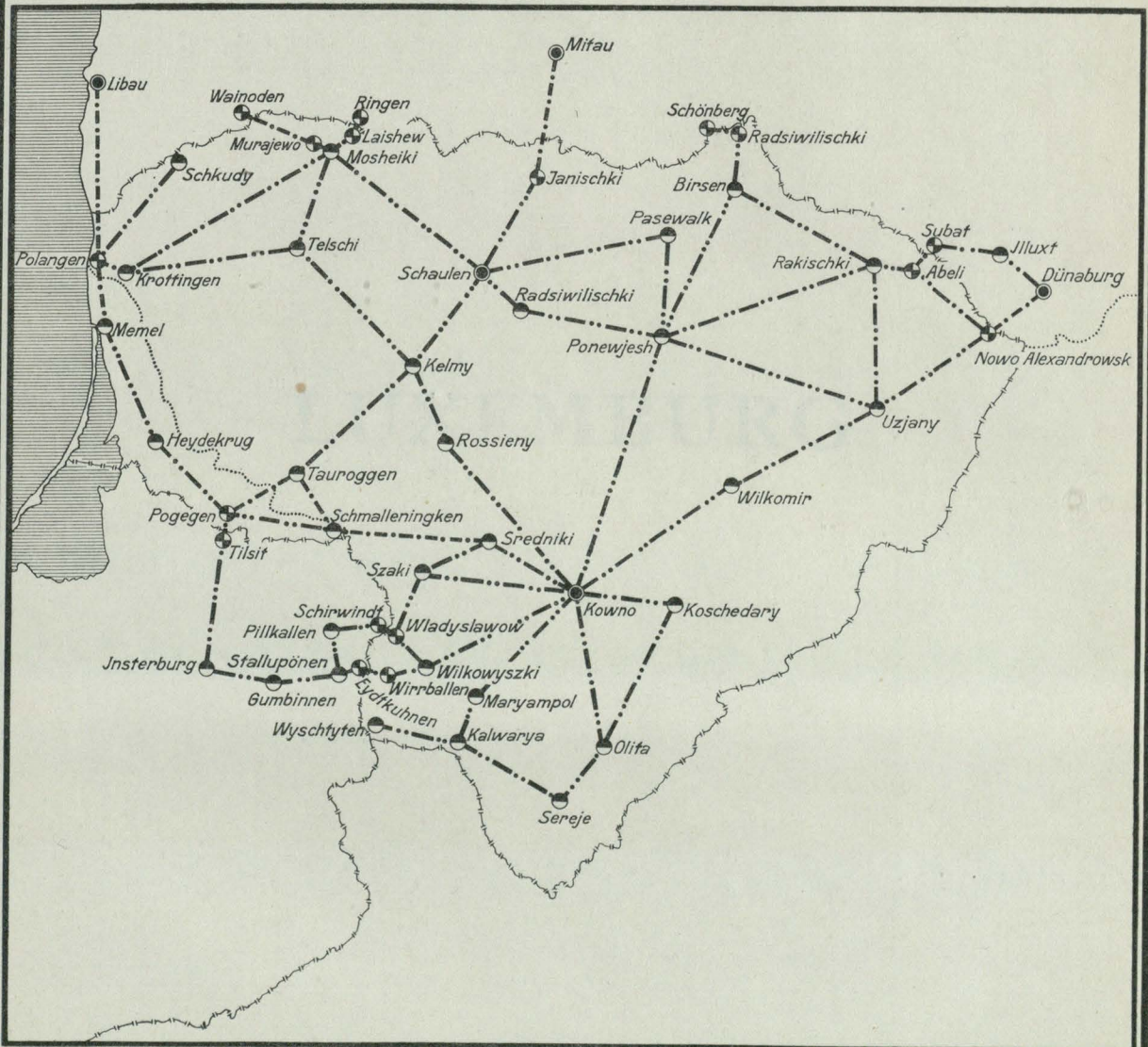
Nach dem amtlichen Verzeichnis
des Welttelegraphenvereins

Abeli	Obeliai	Lithuanie
Birsen	Biržai	Lithuanie
Dünaburg	Dünaburg (Daugavpils)	Lettonie
Eydtkuhnen	Eydtkuhnen	Allemagne, Prusse
Gumbinnen	Gumbinnen	Allemagne, Prusse
Heydekrug	Silute (Heydekrug)	Lithuanie
Illuxt	Illuxt (Ilukste)	Lettonie
Insterburg	Insterburg	Allemagne, Prusse
Janischki	Joniskis	Lithuanie
Kalwarya	Kalvarija	Lithuanie
Kelmy	Kelmè	Lithuanie
Koschedary	Kaisiadorys	Lithuanie
Kowno	Kaunas	Lithuanie
Krottingen	Kretinga	Lithuanie
Laishew	Laižuva	Lithuanie
Libau	Libau, Liepāja	Lettonie
Maryampol	Mariampole	Lithuanie
Memel	Klaipėda (Memel)	Lithuanie
Mitau	Jelgava	Lettonie
Mosheiki	Mazeikiai	Lithuanie
Murajewo	Mazeikiai	Lithuanie













Nach dem amtlichen Verzeichnis
des Welttelegraphenvereins

Nowo Alexandrowsk	Ezerenai	Lithuanie
Olita	Alytus	Lithuanie
Pasewalk	Poswol	Lithuanie
Pillkallen	Pillkallen	Allemagne, Prusse
Pogegen	Pagėgiai (Pagegen)	Lithuanie
Polangen	Palanga	Lithuanie
Ponewjesh	Panevėžys	Lithuanie
Radsiwillischki	Radviliskis	Lithuanie
Radsiwillischki	Radviliskis	Lithuanie
Rakischki	Rokiskis	Lithuanie
Ringen	Ringen, Latvija (Renge)	Lettonie
Rossieny	Raseiniai	Lithuanie
Schaulen	Siauliai	Lithuanie
Schirwindt	Schirwindt	Allemagne, Prusse
Schkudy	Skudodas	Lithuanie
Schmalleningken	Smalininkai (Schmalleningken)	Lithuanie
Schönberg	Skaistkalne	Lettonie
Sereje	Seirijai	Lithuanie
Sredniki	Seredžius	Lithuanie
Stallupönen	Stallupönen	Allemagne, Prusse
Subat	Subbath (Subata)	Lettonie
Szaki	Sakiai	Lithuanie
Tauroggen	Taurage	Lithuanie
Telschi	Telsiai	Lithuanie
Tilsit	Tilsit	Allemagne, Prusse
Uzjany	Utena	Lithuanie
Wainoden	Wainoden (Vainode)	Lettonie
Wilkomir	Ukmerge	Lithuanie
Wilkowyszki	Vilkaviskis	Lithuanie
Wirrballen	Virbalis	Lithuanie
Wladyslawow	Naujamiestis	Lithuanie
Wyschtyten	Vistytis	Lithuanie

Das Fernsprechnet in Litauen



Zeichenerklärung

- | | | | |
|---|--|---|--|
|  | Fertige Kabellinie |  | Verstärkerämter |
|  | Fernsprechseekabel |  | Betriebsstellen in der Kabellinie |
|  | Im Bau befindliche Kabellinie |  | Orte mit zwischenstaatlichem oberirdischem Fernsprechverkehr |
|  | Geplante Kabellinie |  | Orte für den inneren Fernsprechverkehr |
|  | Zwischenstaatliche oberirdische Fernsprechleitung |  | Im Bau befindliche Verstärkerämter |
|  | Oberirdische Fernsprechleitung für den inneren Verkehr |  | Im Bau befindliche Betriebsstellen |

0 25 50 75 100 km

LUXEMBURG

LUXEMBURG

hat Fernsprechverkehr mit

Belgien, Danzig, Deutschland, Frankreich und Niederlande.

In der Karte aufgeführte Orte:

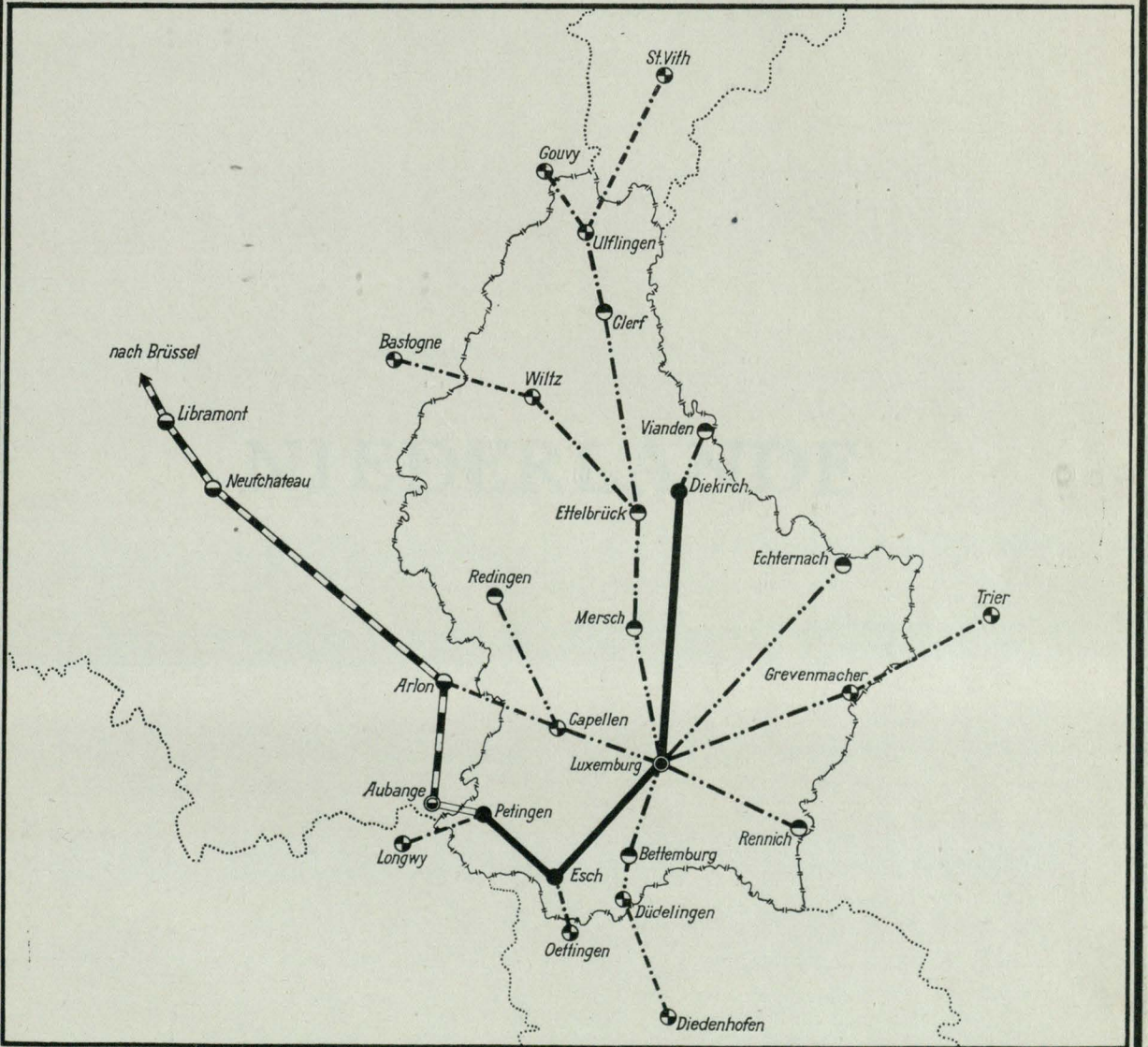
Nach dem amtlichen Verzeichnis
des Welttelegraphenvereins

Arlon	Arlon (Aarlen)	Belgique, Luxembourg
Aubange	Aubange (Ibing)	Belgique, Luxembourg
Bastogne	Bastogne (Bastenaken)	Belgique, Luxembourg
Bettemburg	Bettembourg	Luxembourg
Capellen	Capellen	Luxembourg
Clerf	Clerf (Clervaux)	Luxembourg
Diedenhofen	Diedenhofen	France, Moselle
Diekirch	Diekirch	Luxembourg
Düdelingen	Düdelingen (Dudelange)	Luxembourg
Echternach	Echternach	Luxembourg
Esch	Esch, Alzette	Luxembourg
Ettelbrück	Ettelbruck	Luxembourg
Gouvy	Gouvy	Belgique, Luxembourg
Grevenmacher	Grevenmacher	Luxembourg
Libramont	Libramont	Belgique, Luxembourg
Longwy	Longwy	France, Meurthe-et-Moselle
Luxemburg	Luxembourg	Luxembourg
Mersch	Mersch, Luxembourg	Luxembourg

Nach dem amtlichen Verzeichnis
des Welttelegraphenvereins

Neufchateau	Neufchâteau, Belgique	Belgique, Luxembourg
Oettingen	Oettingen, Lothr.	France, Moselle
Petingen	Petingen (Pétange)	Luxembourg
Redingen	Redingen, Attert (Redange-Attart) . . .	Luxembourg
Remich	Remich	Luxembourg
St. Vith	S. Vith	Belgique, Malmédy
Trier	Trier	Allemagne, Prusse
Ulflingen	Ulflingen (Trois-vierges)	Luxembourg
Vianden	Vianden	Luxembourg
Wiltz	Wiltz	Luxembourg

Das Fernkabelnetz in Luxemburg



Zeichenerklärung

- | | |
|---|---|
| <ul style="list-style-type: none"> Fertige Kabellinie Fernsprechseekabel Jm Bau befindliche Kabellinie Geplante Kabellinie Zwischenstaatliche oberirdische Fernsprechleitung Oberirdische Fernsprechleitung für den inneren Verkehr | <ul style="list-style-type: none"> Verstärkerämter Betriebsstellen in der Kabellinie Orte mit zwischenstaatlichem oberirdischem Fernsprechverkehr Orte für den inneren Fernsprechverkehr Jm Bau befindliche Verstärkerämter Jm Bau befindliche Betriebsstellen. |
|---|---|

0 10 20 30 km

NIEDERLANDE

NIEDERLANDE

NIEDERLANDE

hat Fernsprechverkehr mit

Belgien, Dänemark, Danzig, Deutschland, England, Frankreich,
Italien, Luxemburg, Norwegen, Österreich, Schweden, Schweiz,
Tschechoslowakei und Ungarn.

In der Karte aufgeführte Orte:

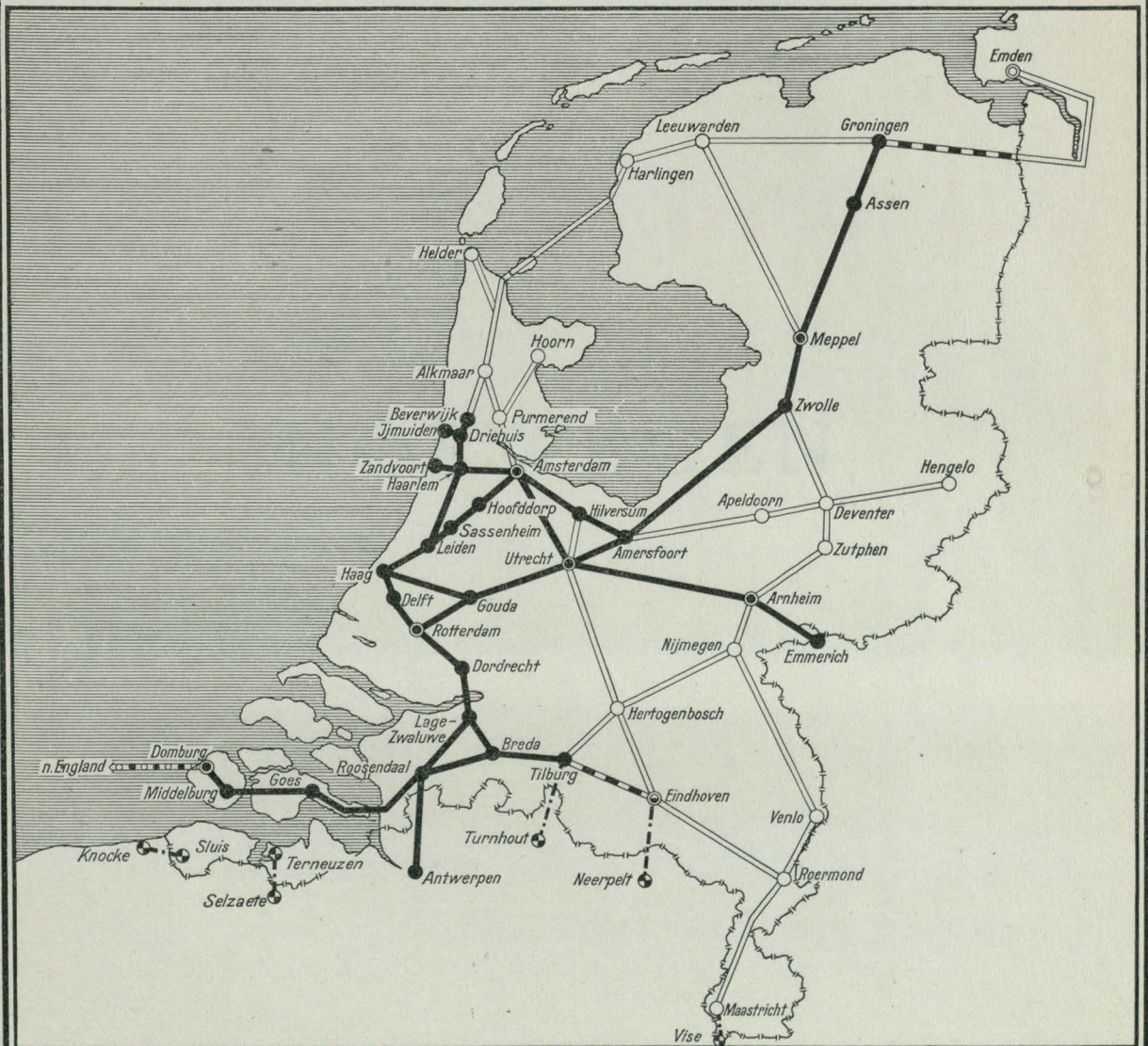
Nach dem amtlichen Verzeichnis
des Welttelegraphenvereins

Alkmar	Alkmaar	Pays-Bas
Amersfort	Amersfoort	Pays-Bas
Amsterdam	Amsterdam	Pays-Bas
Antwerpen	Antwerpen (Anvers)	Belgique, Anvers
Apeldoorn	Apeldoorn	Pays-Bas
Arnheim	Arnhem (Arnheim)	Pays-Bas
Assen	Assen	Pays-Bas
Beverwijk	Beverwijk (Beverwyk)	Pays-Bas
Breda	Breda	Pays-Bas
Delft	Delft	Pays-Bas
Deventer	Deventer	Pays-Bas
Domburg	Domburg	Pays-Bas
Dordrecht	Dordrecht	Pays-Bas
Driehuis	Driehuis	Pays-Bas
Eindhoven	Eindhoven	Pays-Bas
Emden	Emden	Allemagne, Prusse
Emmerich	Emmerich	Allemagne, Prusse
Goes	Goes	Pays-Bas
Gouda	Gouda, Zuidholland	Pays-Bas
Groningen	Groningen (Groningue)	Pays-Bas
Haag	Den Haag ('s Gravenhage)	Pays-Bas
Haarlem	Haarlem (Harlem)	Pays-Bas

Nach dem amtlichen Verzeichnis
des Welttelegraphenvereins

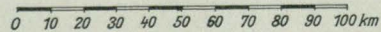
Harlingen	Harlingen (Harlingue)	Pays-Bas
Helder	Helder (Nieuwediep)	Pays-Bas
Hengelo	Hengelo, Overijssel	Pays-Bas
Hertogenbosch	's Hertogenbosch	Pays-Bas
Hilversum	Hilversum	Pays-Bas
Hoofddorp	Hoofddorp-Haarlemmermeer	Pays-Bas
Hoorn	Hoorn-Noordholland	Pays-Bas
Ijmuiden	Ijmuiden (Ymuiden)	Pays-Bas
Knocke	Knocke	Belgique, Flandre
Lage-Zwaluwe	Lage-Zwaluwe	Pays-Bas
Leeuwarden	Leeuwarden	Pays-Bas
Leiden	Leiden (Leyde)	Pays-Bas
Maastricht	Maastricht (Maestricht)	Pays-Bas
Meppel	Meppel	Pays-Bas
Middelburg	Middelburg	Pays-Bas
Neerpelt	Neerpelt	Belgique, Limbourg
Nijmegen	Nimègue (Nijmegen)	Pays-Bas
Purmerend	Purmerend	Pays-Bas
Roermond	Roermond (Ruremonde)	Pays-Bas
Roosendaal	Roosendaal	Pays-Bas
Rotterdam	Rotterdam	Pays-Bas
Sassenheim	Sassenheim	Pays-Bas
Selzaete	Selzaete	Belgique, Flandre
Sluis	Sluis (Ecluse)	Pays-Bas
Terneuzen	Terneuzen (Neuzen)	Pays-Bas
Tilburg	Tilburg (Tilbourg)	Pays-Bas
Turnhout	Turnhout	Belgique, Anvers
Utrecht	Utrecht	Pays-Bas
Venlo	Venlo	Pays-Bas
Vise	Visé	Belgique, Liège
Zandvoort	Zandvoort	Pays-Bas
Zutphen	Zutphen	Pays-Bas
Zwolle	Zwolle	Pays-Bas

Das Fernkabelnetz in den Niederlanden



Zeichenerklärung

- | | |
|--|--|
| <ul style="list-style-type: none"> Fertige Kabellinie Fernsprechseekabel Im Bau befindliche Kabellinie Geplante Kabellinie Zwischenstaatliche oberirdische Fernsprechleitung Oberirdische Fernsprechleitung für den inneren Verkehr | <ul style="list-style-type: none"> Verstärkerämter Betriebsstellen in der Kabellinie Orte mit zwischenstaatlichem oberirdischem Fernsprechverkehr Orte für den inneren Fernsprechverkehr Im Bau befindliche Verstärkerämter Im Bau befindliche Betriebsstellen |
|--|--|



NORWEGEN

NORWEGEN

NORWEGEN

hat Fernsprechverkehr mit

Belgien, Dänemark, Danzig, Deutschland, England, Frankreich,
Niederlande, Österreich, Schweden, Schweiz und Tschechoslowakei.

In der Karte aufgeführte Orte:

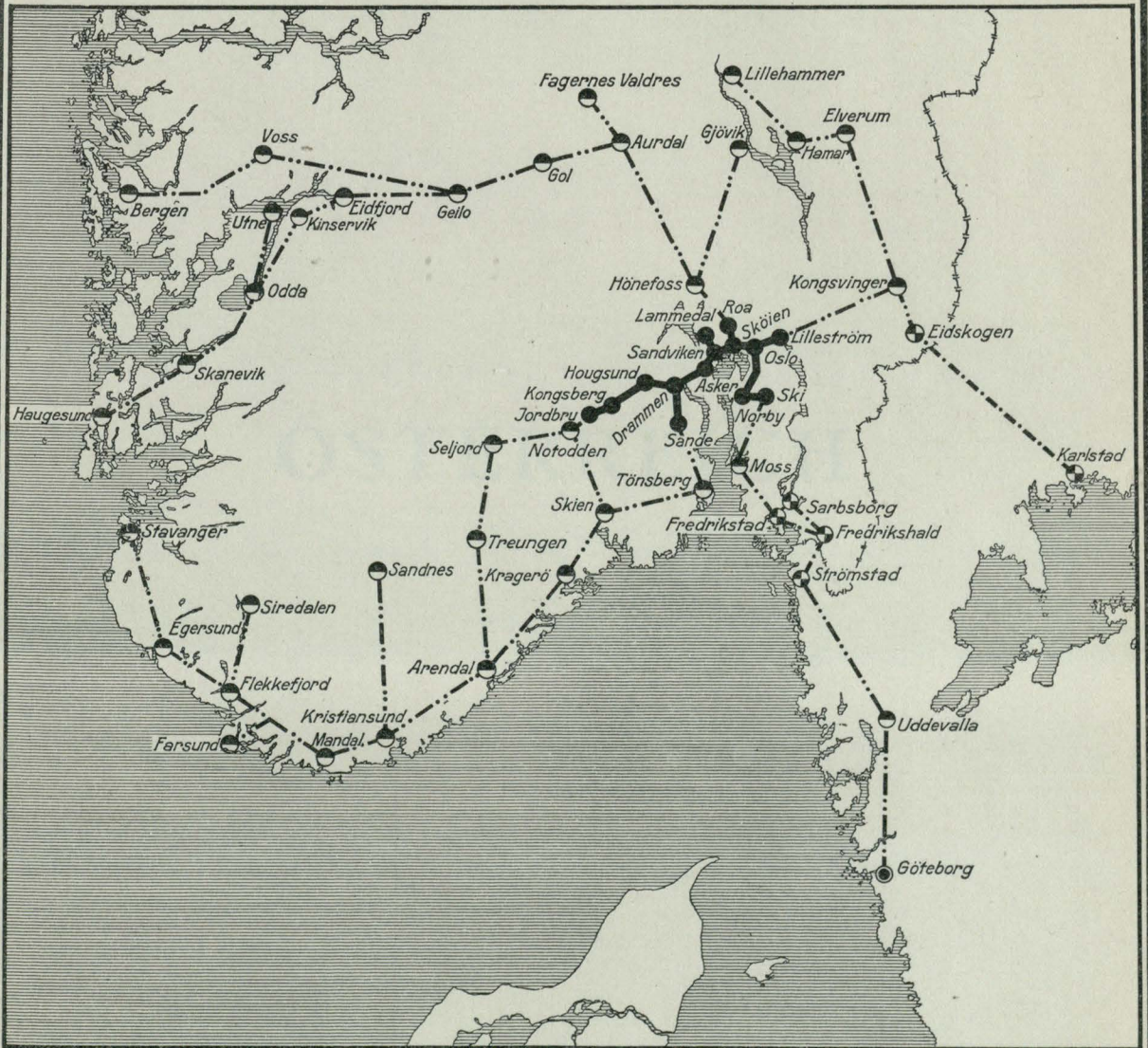
Nach dem amtlichen Verzeichnis
des Welttelegraphenvereins

Arendal	Arendal	Norvège
Asker	Asker, Norge	Norvège
Aurdal	Aurdal	Norvège
Bergen	Bergen, Norge	Norvège
Drammen	Drammen	Norvège
Egersund	Egersund	Norvège
Eidfjord	Eidfjord	Norvège
Eidskogen	Eidskogen	Norvège
Elverum	Elverum	Norvège
Fagernes Valdres	Fagernes Valdres	Norvège
Farsund	Farsund	Norvège
Flekkefjord	Flekkefjord	Norvège
Fredrikshald	Fredrikshald	Norvège
Fredrikstad	Fredrikstad	Norvège
Geilo	Geilo (Gjeilo)	Norvège
Gjøvik	Gjøvik	Norvège
Gol	Gol	Norvège
Göteborg	Göteborg (Gothembourg, Gothenburg, Got- tenburg)	Suède
Hamar	Hamar, Norge	Norvège
Haugesund	Haugesund	Norvège
Hönefoss	Hönefoss	Norvège
Hougsund	Hokksund Eiker	Norvège
Jordbru	Jordbru	Norvège

Nach dem amtlichen Verzeichnis
des Welttelegraphenvereins

Karlstad	Karlstad	Suède
Kinservik	Kinsarvik	Norvège
Kongsberg	Kongsberg	Norvège
Kongsvinger	Kongsvinger	Norvège
Kragerö	Kragerö	Norvège
Kristiansund N.	Kristiansund Nord (Christiansund) . . .	Norvège
Lammedal	Lammedal	Norvège
Lillehammer	Lillehammer	Norvège
Lilleström	Lilleström	Norvège
Mandal	Mandal	Norvège
Moss	Moss, Norge	Norvège
Nordby	Nordby	Norvège
Notodden	Notodden	Norvège
Odda	Odda (Odde)	Norvège
Oslo	Oslo	Norvège
Roa	Roa, Hadeland	Norvège
Sande	Sande	Norvège
Sandnes	Sandnes, Norge	Norvège
Sandviken	Sandviken, Norge (Sandvika, Norge) . . .	Norvège
Sarpsborg	Sarpsborg	Norvège
Seljord	Seljord	Norvège
Siredalen	Tonstad	Norvège
Skanevik	Skanevik	Norvège
Ski	Ski	Norvège
Skien	Skien	Norvège
Sköien	Sköien (Sköyen)	Norvège
Stavanger	Stavanger	Norvège
Strömstad	Strömstad	Suède
Tönsberg	Tönsberg	Norvège
Treungen	Treungen	Norvège
Uddevalla	Uddevalla	Suède
Utne	Utne	Norvège
Voss	Voss, Norge	Norvège

Das Fernkabelnetz in Norwegen



Zeichenerklärung

- | | |
|--|--|
|  Fertige Kabellinie |  Verstärkerämter |
|  Fernsprechseekabel |  Betriebsstellen in der Kabellinie |
|  Im Bau befindliche Kabellinie |  Orte mit zwischenstaatlichem oberirdischem Fernsprechverkehr |
|  Geplante Kabellinie |  Orte für den inneren Fernsprechverkehr |
|  Zwischenstaatliche oberirdische Fernsprechleitung |  Im Bau befindliche Verstärkerämter |
|  Oberirdische Fernsprechleitung für den inneren Verkehr |  Im Bau befindliche Betriebsstellen |

0 25 50 75 100 125 150 km

ÖSTERREICH

ÖSTERREICH

ÖSTERREICH

hat Fernsprechverkehr mit

Belgien, Dänemark, Danzig, Deutschland, England, Frankreich,
Italien, Jugoslawien, Niederlande, Norwegen, Polen, Schweden,
Schweiz, Tschechoslowakei und Ungarn.

In der Karte aufgeführte Orte:

Nach dem amtlichen Verzeichnis
des Welttelegraphenvereins

Amstetten	Amstetten, Nieder Österreich	Autriche-sous-Enns
Bludenz	Bludenz	Autriche, Vorarlberg
Bozen	Bolzano	Italie, Trento
Bregenz	Bregenz	Autriche, Vorarlberg
Brenner	Brenner	Autriche, Tyrol
Brixen	Brixen (Bressanone)	Italie, Trento
Bruck	Bruck an der Mur	Autriche, Styrie
Brünn	Brünn (Brno)	Tchécoslovaquie
Bruneck	Bruneck (Brunico)	Italie, Trento
Budweis	Ceske Budejovice	Tchécoslovaquie
Cilli	Celje	S. C. S. (Royaume)
Dornbirn	Dornbirn	Autriche, Vorarlberg
Feldkirch	Feldkirch, Vorarlberg	Autriche
Friedrichshafen	Friedrichshafen, Bodensee	Allemagne, Wurtemberg
Gmünd	Gmünd, Nieder Österreich	Autriche-sous-Enns
Gmunden	Gmunden	Autriche-sur-Enns
Gloggnitz	Gloggnitz	Autriche-sous-Enns
Graz	Graz	Autriche, Styrie

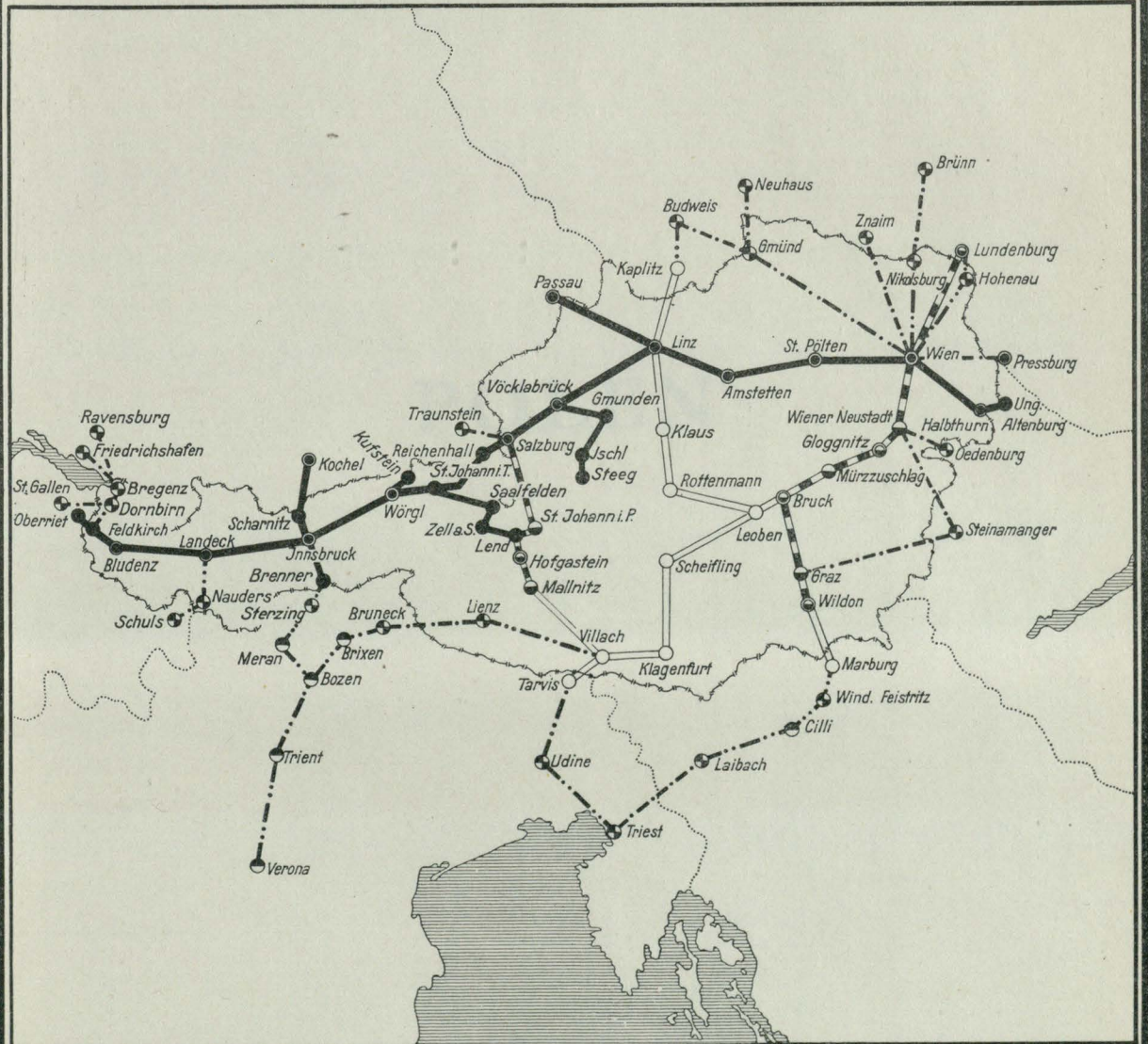
Nach dem amtlichen Verzeichnis
des Welttelegraphenvereins

Halbthurn	Halbthurm	Autriche, Pays des Manoirs
Hofgastein	Hofgastein	Autriche, Salzburg
Hohenau	Hohenau, Nieder Österreich	Autriche-sous-Enns
Innsbruck	Innsbruck	Autriche, Tyrol
Ischl	Isehgl in Tirol	Autriche, Tyrol
Kaplitz	Kaplitz (Kaplice)	Tchécoslovaquie
Klagenfurt	Klagenfurt	Autriche, Carinthie
Klaus	Klaus	Autriche-sur-Enns
Kochel	Kochel	Allemagne, Bavière
Kufstein	Kufstein	Autriche, Tyrol
Laibach	Ljubljana	S. C. S. (Royaume)
Landeck	Landeck, Tirol	Autriche, Tyrol
Lend	Lend	Autriche, Salzburg
Lienz	Lienz	Autriche, Tyrol
Linz	Linz, Donau	Autriche-sur-Enns
Leoben	Leoben	Autriche, Styrie
Lundenburg	Breclav	Tchécoslovaquie
Mallnitz	Mallnitz, Kärnten	Autriche, Carinthie
Marburg	Maribor	S. C. S. (Royaume)
Meran	Merano	Italie, Trento
Mürzzuschlag	Mürzzuschlag	Autriche, Styrie
Nauders	Nauders	Autriche, Tyrol
Neuhaus	Jindrichuv Hradec	Tchécoslovaquie
Nikolsburg	Nikolsburg (Mikulov na Moravě)	Tchécoslovaquie
Oberriet	Oberriet, St. Gallen	Suisse, Saint-Gall
Ödenburg	Sopron	Hongrie, Sopron
Passau	Passau	Allemagne, Bavière
Preßburg	Bratislava	Tchécoslovaquie
Ravensburg	Ravensburg	Allemagne, Wurtemberg
Reichenhall	Reichenhall	Allemagne, Bavière
Rottenmann	Rottenmann	Autriche, Styrie
Saalfelden	Saalfelden	Autriche, Salzburg
Salzburg	Salzburg	Autriche, Salzburg

Nach dem amtlichen Verzeichnis
des Welttelegraphenvereins

Scharnitz	Scharnitz	Autriche, Tyrol
Scheifling	Scheifling	Autriche, Styrie
Schuls	Schuls	Suisse, Grisons
Steeg	Steeg in Ober Österreich	Autriche-sur-Enns
Steinamanger	Szombathely	Hongrie, Vas
Sterzing	Sterzing (Vipiteno)	Italie, Trento
St. Gallen	S. Gallen	Suisse, Saint-Gall
St. Johann i. P.	S. Johann im Pongau	Autriche, Salzbourg
St. Johann i. T.	S. Johann, Tirol	Autriche, Tyrol
St. Pölten	S. Pölten	Autriche-sous-Enns
Tarvis	Tarvisio	Italie, Udine
Traunstein	Traunstein	Allemagne, Bavière
Trient	Trento	Italie, Trento
Triest	Trieste	Italie, Trieste
Udine	Udine	Italie, Udine
Ung. Altenburg	Magyarovar	Hongrie, Moson
Verona	Verona (Vérone)	Italie, Vérone
Villach	Villach	Autriche, Carinthie
Vöcklabruck	Vöcklabruck	Autriche-sur-Enns
Wien	Wien (Vienna, Vienne)	Autriche-sous-Enns
Wiener Neustadt	Wiener Neustadt	Autriche-sous-Enns
Wildon	Wildon	Autriche, Styrie
Wind. Feistritz	Bistrica	S. C. S. (Royaume)
Wörgl	Wörgl	Autriche, Tyrol
Zell am See	Zell am See	Autriche, Salzbourg
Znaim	Znaim (Znojmo)	Tchécoslovaquie

Das Fernkabelnetz in Österreich



Zeichenerklärung

- | | | | |
|--|--|--|--|
| | Fertige Kabellinie | | Verstärkerämter |
| | Fernsprechseekabel | | Betriebsstellen in der Kabellinie |
| | Im Bau befindliche Kabellinie | | Orte mit zwischenstaatlichem oberirdischem Fernsprechverkehr |
| | Geplante Kabellinie | | Orte für den inneren Fernsprechverkehr |
| | Zwischenstaatliche oberirdische Fernsprechleitung | | Im Bau befindliche Verstärkerämter |
| | Oberirdische Fernsprechleitung für den inneren Verkehr | | Im Bau befindliche Betriebsstellen |

0 25 50 75 100 125 150 175 km

POLEN

POLEN

hat Fernsprechverkehr mit

Dänemark, Danzig, Deutschland, Frankreich, Lettland, Litauen,
Österreich, Rumänien, Rußland, Schweden und Tschechoslowakei.

In der Karte aufgeführte Orte:

Nach dem amtlichen Verzeichnis
des Welttelegraphenvereins

Aleksandrowo	Aleksandrów Kujawski	Pologne
Augustow	Augustów	Pologne
Baranowitschi	Baranowicze	Pologne
Bedzin	Bedzin	Pologne
Bentschen	Zbaszyn	Pologne
Berent	Koscierzyna	Pologne
Biala	Białe	Pologne
Bialystok	Białystok	Pologne
Bielitz	Bielsko	Pologne
Birnbaum	Miedzichód n. Warta	Pologne
Bjelsk	Bielsk podlaski	Pologne
Blonie	Błonie	Pologne
Breslau	Breslau	Allemagne, Prusse
Brest-Litowsk	Brześć n. Bugiem	Pologne
Brody	Brody	Pologne
Bromberg	Bydgoszcz	Pologne
Chelm	Chelm lubelski	Pologne
Cosel	Cosel, Oberschl.	Allemagne, Prusse
Czernowitz	Cernauti	Roumanie
Czestochowa	Czestochowa	Pologne

Nach dem amtlichen Verzeichnis
des Welttelegraphenvereins

Danzig	Danzig	Dantzig (Ville libre)
Deblin	Deblin	Pologne
Dirschau	Tczew	Pologne
Dolina	Dolina	Pologne
Drohobycz	Drohobycz	Pologne
Dünaburg	Dünaburg (Daugavpils)	Lettonie
Erpel	Kaczory	Pologne
Gdingen	Gdynia	Pologne
Gleiwitz	Gleiwitz	Allemagne, Prusse
Glowno	Glowno k. Łowicza	Pologne
Gnesen	Gniezno	Pologne
Grajewo	Grajewo	Pologne
Graudenz	Grudziadz	Pologne
Grodno	Grodno	Pologne
Hohensalza	Inowrocław	Pologne
Hohenstein	Hohenstein, Danz.	Dantzig (Ville libre)
Istebna	Istebna	Pologne
Jablunka	Jablunka nad Bécvou	Tchécoslovaquie
Jaroslau	Jaroslław	Pologne
Kalisz	Kalisz	Pologne
Kattowitz	Katowice	Pologne
Kielce	Kielce	Pologne
Kleschtscheli	Kleszczele	Pologne
Kolno	Kolno	Pologne
Kolomea	Kolomyja	Pologne
Konitz	Chojnice	Pologne
Kowel	Kowel	Pologne
Krakau	Kraków (Cracovie)	Pologne
Kulm	Chełmno	Pologne
Kutno	Kutno	Pologne
Landsberg	Landsberg, Warthe	Allemagne, Prusse
Lemberg	Lwów	Pologne
Lida	Lida	Pologne

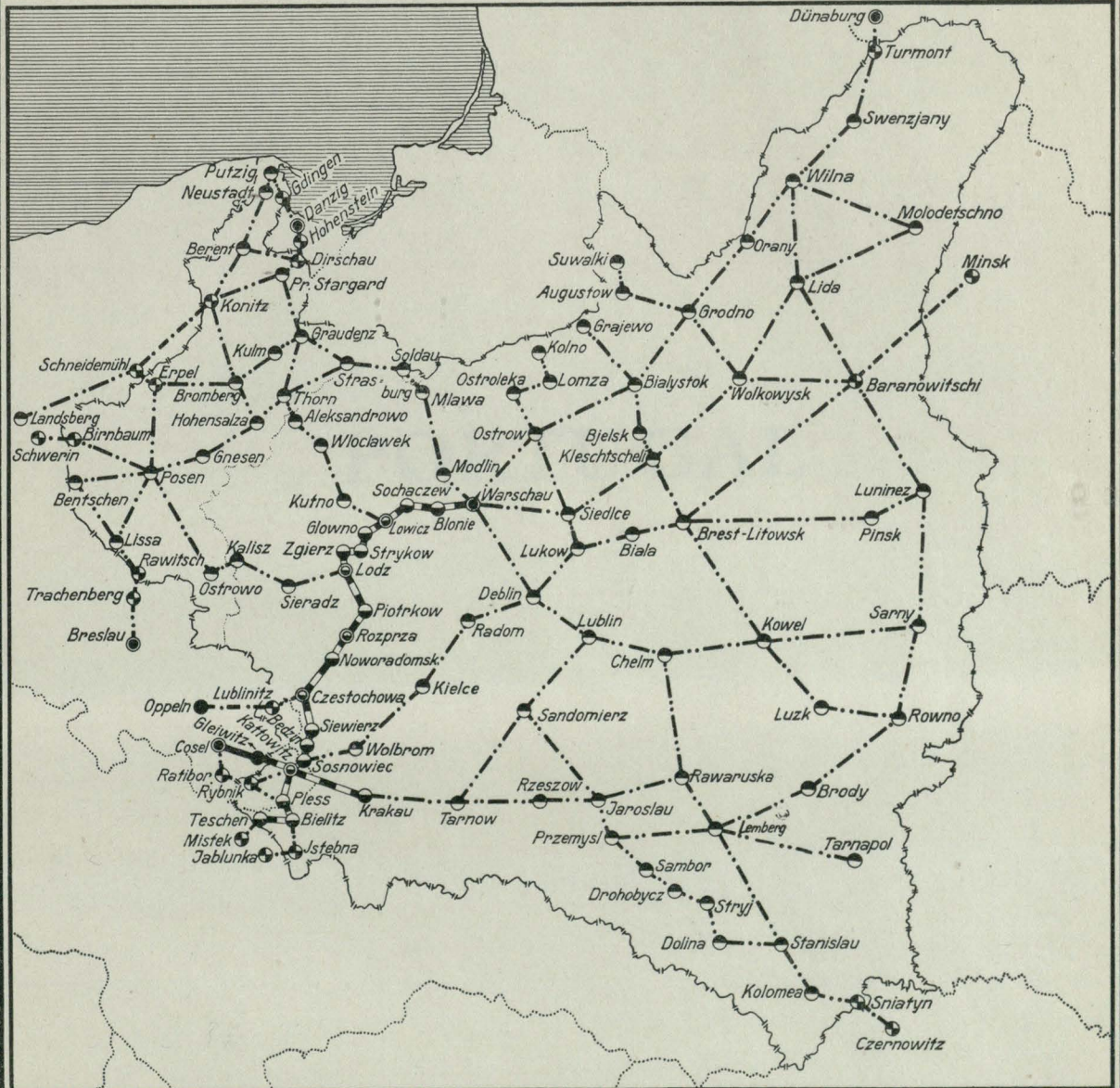
Nach dem amtlichen Verzeichnis
des Welttelegraphenvereins

Lissa	Leszno	Pologne
Lodz	Łódź	Pologne
Lomza	Łomża	Pologne
Lowicz	Lowicz	Pologne
Lublin	Lublin	Pologne
Lublinitz	Lubliniec	Pologne
Lukow	Łukow	Pologne
Luninez	Luniniec	Pologne
Luzk	Łuzki	Pologne
Minsk	Minsk	U. R. S. S., R. S. S. B., Minsk
Mistek	Mistek	Tchécoslovaquie
Mława	Mława	Pologne
Modlin	Modlin	Pologne
Molodetschno	Mołodeczno	Pologne
Neustadt	Wejherowo	Pologne
Noworadomsk	Radomsko	Pologne
Oppeln	Oppeln	Allemagne, Prusse
Orany	Orany	Pologne
Ostroleka	Ostrołęka	Pologne
Ostrow	Ostrow Łomżyński	Pologne
Ostrowo	Ostrow poznański	Pologne
Pinsk	Pinsk	Pologne
Piotrkow	Piotrków	Pologne
Pless	Pszczyna	Pologne
Posen	Poznań	Pologne
Pr. Stargard	Starogard	Pologne
Przemysl	Przemysl	Pologne
Putzig	Puck	Pologne
Radom	Radom	Pologne
Ratibor	Ratibor	Allemagne, Prusse
Rawaruska	Rawa Ruska	Pologne
Rawitsch	Rawicz	Pologne
Rowno	Równe wołyńskie	Pologne

Nach dem amtlichen Verzeichnis
des Welttelegraphenvereins

Rozprza	Rozprza	Pologne
Rybnik	Rybnik	Pologne
Rzeszow	Rzeszów	Pologne
Sambor	Sambor	Pologne
Sandomierz	Sandomierz	Pologne
Sarny	Sarny	Pologne
Schneidemühl	Schneidemühl	Allemagne, Prusse
Schwerin	Schwerin, Warthe	Allemagne, Prusse
Siedlce	Siedlce	Pologne
Sieradz	Sieradz	Pologne
Siewierz	Siewierz	Pologne
Sniatyn	Sniatyn	Pologne
Sochaczew	Sochaczew	Pologne
Soldau	Działdowo	Pologne
Sosnowiec	Sosnowiec	Pologne
Stanislaw	Stanisławów	Pologne
Strasburg	Brodnica n. Drweca	Pologne
Stryj	Stryj	Pologne
Strykow	Stryków k. Łodzi	Pologne
Suwalki	Suwałki	Pologne
Swenzjany	Swiecziany wilenskie	Pologne
Tarnopol	Tarnopol	Pologne
Tarnow	Tarnów	Pologne
Teschen	Cesky Tesin	Tchécoslovaquie
Thorn	Toruń	Pologne
Trachenberg	Trachenberg	Allemagne, Prusse
Turmont	Turmont	Pologne
Warschau	Warszawa (Varsivie)	Pologne
Wilna	Wilno	Pologne
Wloclawek	Włocławek	Pologne
Wolbrom	Wolbrom	Pologne
Wolkowysk	Wolkowysk	Pologne
Zgierz	Zgierz	Pologne

Das Fernkabelnetz in Polen



Zeichenerklärung

- | | | | |
|--|--|--|--|
| | Fertige Kabellinie | | Verstärkerämter |
| | Fernsprechseekabel | | Betriebsstellen in der Kabellinie |
| | Im Bau befindliche Kabellinie | | Orte mit zwischenstaatlichem oberirdischem Fernsprechverkehr |
| | Geplante Kabellinie | | Orte für den inneren Fernsprechverkehr |
| | Zwischenstaatliche oberirdische Fernsprechleitung | | Im Bau befindliche Verstärkerämter |
| | Oberirdische Fernsprechleitung für den inneren Verkehr | | Im Bau befindliche Betriebsstellen |

0 50 100 150 200 250km

PORTUGAL

PORTUGAL

Nähere Angaben über das Fernsprechnet und die Sprechbeziehungen mit anderen Ländern sind bis Redaktionsschluß nicht eingegangen.

In der Karte aufgeführte Orte:

Nach dem amtlichen Verzeichnis
des Welttelegraphenvereins

Abrantes	Abrantes	Portugal, Santarem
Aveiro	Aveiro	Portugal, Aveiro
Ayamonte	Ayamonte	Espagne, Huelva
Badajos	Badajoz	Espagne, Badajoz
Beja	Beja, Portugal	Portugal, Beja
Braga	Braga	Portugal, Braga
Braganca	Bragança (Bragance)	Portugal, Bragance
Castello Branco	Castello Branco	Portugal, Branco
Castello de-Vide	Castello de-Vide	Portugal, Portalegre
Ciudad-Rodrige	Ciudad Rodrigo	Espagne, Salamanque
Coimbra	Coimbra (Coimbre)	Portugal, Coimbra
Elvas	Elvas	Portugal, Portalegre
Estremoz	Estremoz	Portugal, Evora
Evora	Evora	Portugal, Evora
Faro	Faro	Portugal, Faro
Guarda	Guarda, Portugal	Portugal, Guarda
Lagos	Lagos, Faro	Portugal
Lamego	Lamego	Portugal, Viseu


Nach dem amtlichen Verzeichnis
des Welttelegraphenvereins

Leiria	Leiria	Portugal, Leiria
Lissabon	Lissabon (Lisboa, Lisbon, Lisbonne) . .	Portugal, Lisbonne
Lourical	Lourical	Portugal, Leiria
Orense	Orense	Espagne, Orense
Portalegre	Portalegre	Portugal, Portalegre
Porto	Porto (Oporto)	Portugal, Porto
Santarem	Santarém, Portugal	Portugal, Santarem
Setubal (S. Ives)	Setubal (Setuval, S. Ubes)	Portugal, Lisbonne
Silves	Silves	Portugal, Faro
Tavira	Tavira	Portugal, Faro
Torres Vedras	Torres Vedras	Portugal, Lisbonne
Tuy	Tuy	Espagne, Pontevedra
Valenca do Minno	Valença do Minho	Portugal, Viana
Valencia de Altan- tara	Valencia de Alcantara Barriada estación . .	Espagne, Caceres
Vianna do Castello	Viana do Castelo	Portugal, Viana
Vigo	Vigo	Espagne, Pontevedra
Villa-Real	Villa-Real	Portugal, V.-Real
Vizéu	Vizéu	Portugal, Vizéu
Zamora	Zamora	Espagne, Zamora

Das Fernsprechnet in Portugal



Zeichenerklärung

- | | |
|--|--|
|  Fertige Kabellinie |  Verstärkerämter |
|  Fernsprechseekabel |  Betriebsstellen in der Kabellinie |
|  Im Bau befindliche Kabellinie |  Orte mit zwischenstaatlichem oberirdischem Fernsprechverkehr |
|  Geplante Kabellinie |  Orte für den inneren Fernsprechverkehr |
|  Zwischenstaatliche oberirdische Fernsprechleitung |  Im Bau befindliche Verstärkerämter |
|  Oberirdische Fernsprechleitung für den inneren Verkehr |  Im Bau befindliche Betriebsstellen |

0 50 100 150 200 km

RUMÄNIEN

RUMÄNIEN

hat Fernsprechverkehr mit

Bulgarien, Jugoslawien, Polen, Tschechoslowakei und Ungarn.

In der Karte aufgeführte Orte:

Nach dem amtlichen Verzeichnis
des Welttelegraphenvereins

Akjerman	Cetatea-Albă	Roumanie, Cetatea-Alba
Alexandria	Alexandreni-Bălti	Roumanie
Arad	Arad	Roumanie, Arad
Bacau	Bacău	Roumanie, Bacau
Barladu	Bărlad	Roumanie, Tutova
Bazias	Bazias	Roumanie, Caraş
Bendery	Tighina	Roumanie, Tighina
Bistritz	Bistriţa	Roumanie, Năsăud
Bolgrad	Bolgrad	Roumanie, Ismail
Botosani	Botoşani	Roumanie, Botoşani
Braila	Brăila	Roumanie, Brăila
Bukuresci	Bucarest (Bucureşti)	Roumanie, Ilfov.
Buzeu	Buzău	Roumanie, Buzău
Calafat	Calafat	Roumanie, Dolj.
Calarasi	Călăraşi	Roumanie
Caracal	Caracal	Roumanie, Romanati
Cernavoda	Cerna-Vodă, Romania	Roumanie, Constanţa
Chotin	Hotin	Roumanie, Hotin
Constanta	Constanţa	Roumanie, Constanţa
Craiova	Craiova	Roumanie, Dolj.

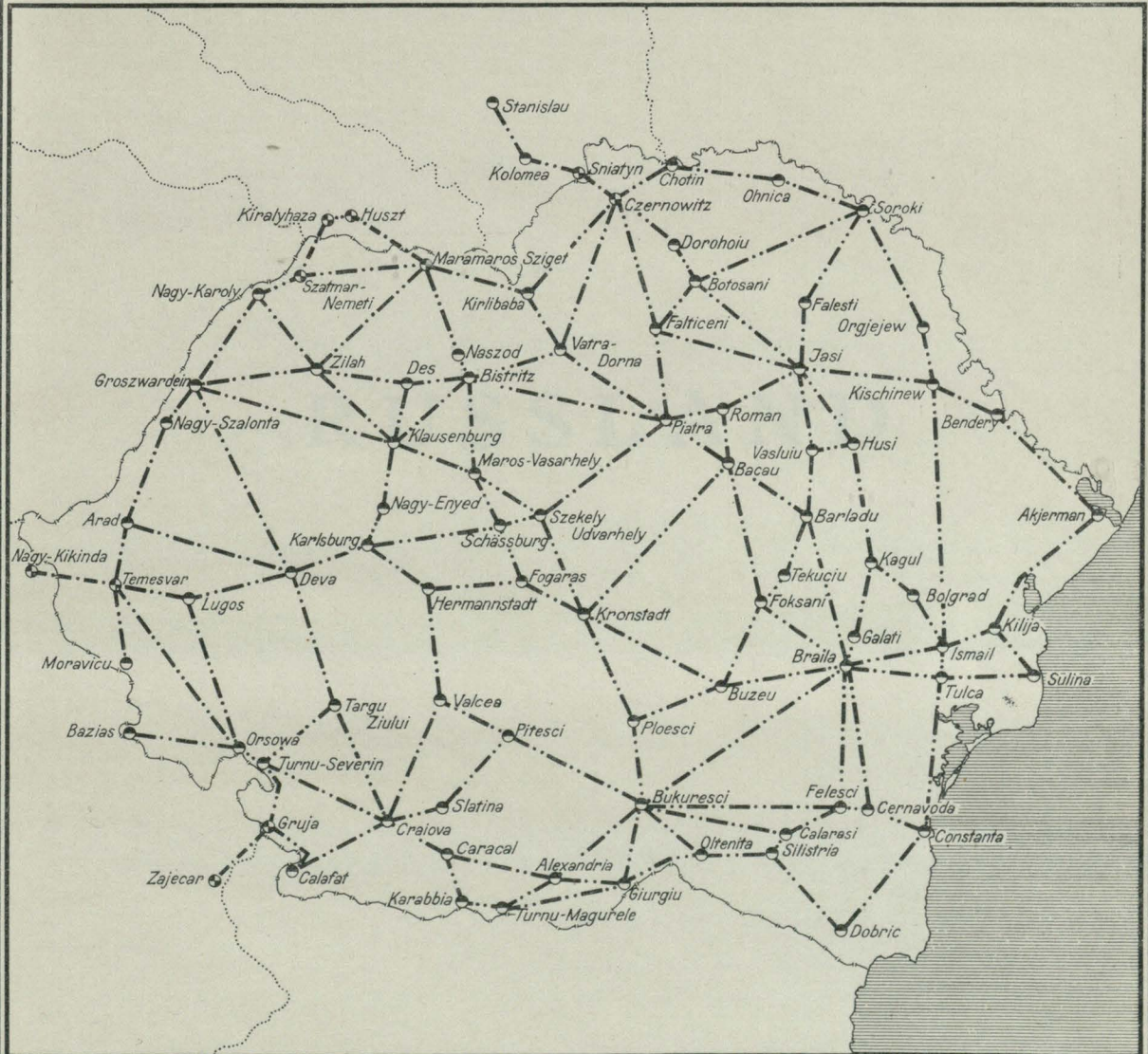
Nach dem amtlichen Verzeichnis
des Welttelegraphenvereins

Czernowitz	Cernăuți	Roumanie, Cernăuți
Des	Dej	Roumanie, Someș
Deva	Deva	Roumanie, Hunedoara
Dobric	Bazargic	Roumanie, Caliacra
Dorohoiu	Dorohoi	Roumanie, Dorohoi
Falesti	Făiești-Bălți	Roumanie
Falticeni	Fălticeni	Roumanie, Fălticeni
Felesci	Fetești	Roumanie, Ialomița
Fogaras	Făgăraș	Roumanie, Făgăraș
Foksani	Focșani	Roumanie, Putna
Galati	Galati	Roumanie, Covurlui
Giurgiu	Giurgiu	Roumanie, Vlașca
Groszwardein	Oradea	Roumanie, Bihor
Gruja	Gruia	Roumanie, Mehedinți
Hermannstadt	Sibiu	Roumanie, Sibiu
Husi	Huși	Roumanie, Fălciu
Huszt	Hust	Tchécoslovaquie
Ismail	Ismail	Roumanie, Ismail
Jasi	Iasi	Roumanie, Iasi
Kagul	Cahul	Roumanie, Cahul
Karabbia	Corabia	Roumanie, Romanati
Karlsburg	Alba-Julia	Roumanie, Alba
Kilija	Chilia-Nouă	Roumanie, Ismail
Kiralyhaza	Kiral'haza	Tchécoslovaquie
Kirlibaba	Cârlibaba	Roumanie, Câmpulung
Kischinew	Chișinău	Roumanie, Lăpușna
Klausenburg	Cluj	Roumanie, Cluj
Kolomea	Kolomyja	Pologne
Kronstadt	Brașov	Roumanie, Brașov
Lugos	Lugoj	Roumanie, Severin
Maramaros-Sziget	Sighet	Roumanie, Maramures
Maros-Vasarhely	Târgu-Mures	Roumanie
Moravicu	Moravița-Trimis-Torontal	Roumanie

Nach dem amtlichen Verzeichnis
des Welttelegraphenvereins

Nagy-Enyed	Aiud	Roumanie, Alba
Nagy Karoly	Carei	Roumanie, Sălaj.
Nagy-Kikinda	Velika Kikinda	S. C. S. Royaume
Nagy-Szalonta	Solonta	Roumanie
Naszod	Năsăud	Roumanie, Năsăud
Ohnica	Ocnita-Soroca	Roumanie
Oltenita	Oltenita	Roumanie, Ilfov.
Orgjejew	Orhei	Roumanie, Orhei
Orsowa	Orsowa	Roumanie, Severin
Piatra	Piatra	Roumanie
Pitesci	Pitesti	Roumanie, Arges
Ploesci	Ploesti	Roumanie, Prahova
Roman	Roman	Roumanie, Roman
Schässburg	Sighisoara	Roumanie, Târnava-Mare
Silistria	Silistra	Roumanie, Duroster
Slatina	Slatina	Roumanie
Sniatyn	Sniatyn	Pologne
Soroki	Soroca	Roumanie, Soroca
Stanislau	Stanislawów	Pologne
Sulina	Sulina	Roumanie, Tulcea
Szatmar-Nemeti	Satu-Mare	Roumanie, Satu-Mare
Szekely Udvarhely	Odorhei	Roumanie, Odorhei
Targu Ziului	Târgu Jiu	Roumanie, Gorj.
Tekuciu	Tecuci	Roumanie, Tecuci
Temesvar	Timisoara	Roumanie, Timis
Tulca	Tulcea	Roumanie, Tulcea
Turnu-Magurele	Turu-Măgurele	Roumanie, Teleorman
Turnu-Severin	Turnu-Severin	Roumanie, Mehedinți
Valcea	Ramnicul, Vâlcea	Roumanie
Vasluiu	Vaslui	Roumanie, Vaslui
Vatra-Dorna	Vatra-Dornei	Roumanie, Campulung
Zajecar	Zaječar	S. C. S. (Royaume)
Zilah	Zalău	Roumanie, Sălaj.

Das Fernsprechnet in Rumänien



Zeichenerklärung

- | | |
|--|--|
|  Fertige Kabellinie |  Verstärkerämter |
|  Fernsprechseekabel |  Betriebsstellen in der Kabellinie |
|  Im Bau befindliche Kabellinie |  Orte mit zwischenstaatlichem oberirdischem Fernsprechverkehr |
|  Geplante Kabellinie |  Orte für den inneren Fernsprechverkehr |
|  Zwischenstaatliche oberirdische Fernsprechleitung |  Im Bau befindliche Verstärkerämter |
|  Oberirdische Fernsprechleitung für den inneren Verkehr |  Im Bau befindliche Betriebsstellen |

0 25 50 75 100 125 150 175 200 225 km

RUSSLAND

RUSSLAND

hat Fernsprechverkehr mit

Estland, Finnland, Polen und Ukraine.

In der Karte aufgeführte Orte:

Nach dem amtlichen Verzeichnis
des Welttelegraphenvereins

Archangelsk	Arkhangelsk	U. R. S. S., R. S. F. S. R., Arkhangelsk
Armavir	Armavir	U. R. S. S., R. S. F. S. R., Caucasic septentrionale
Baku	Bakou	U. R. S. S., R. S. F. S. T., Azerbeidjan
Baranowitschi	Baranowicze	Pologne
Batum	Batoum	U. R. S. S., R. S. F. S. T., Adjar
Beslan	Beslan	U. R. S. S., R. S. F. S. R., Caucasic septentrionale
Bologoje	Bologoe	U. R. S. S., R. S. F. S. R., Novgorod
Brjansk	Briansk	U. R. S. S., R. S. F. S. R., Orel
Charkow	Kharkow	U. R. S. S., Ukraine, Kharkov
Insa	Inza, U. R. S. S.	U. R. S. S., R. S. F. S. R., Oulianovsk
Jamburg	Kinghisepp	U. R. S. S., R. S. F. S. R., Léningrad
Jaroslavl	Iaroslavl	U. R. S. S., R. S. F. S. R., Iaroslavl
Jekaterinburg	Sverdlovsk	U. R. S. S., R. S. F. S. R., Perm
Kasan	Kazan Admiralteiskaia	U. R. S. S., R. S. F. S. R., Tatars
Konotop	Konotop	U. R. S. S., Ukraine Tchernigov
Koslow	Kozlov	U. R. S. S., R. S. F. S. R., Tambov
Kotelnitsch	Kotelnitch	U. R. S. S., R. S. F. S. R., Viatka
Kursk	Koursk	U. R. S. S., R. S. F. S. R., Koursk

Nach dem amtlichen Verzeichnis
des Welttelegraphenvereins

Leningrad	Leningrad	U. R. S. S., R. S. F. S. R., Leningrad
Liski	Liski	U. R. S. S., R. S. F. S. R., Voronej
Millerowo	Millerovo	U. R. S. S., R. S. F. S. R., Caucasic septentrionale
Mineranyja Wody	Mineraluye Vody	U. R. S. S., R. S. F. S. R., Caucasic septentrionale
Minsk	Minsk	U. R. S. S., R. S. S. R. B., Minsk
Moskau	Moscou	U. R. S. S., R. S. F. S. R., Moscou
Narwa	Narva	Esthonie
Nishnij Nowgorod	Nishnij Nowgorod	U. R. S. S., R. S. F. S. R., Nishegorod
Nowotscherkask	Novotcherkassk	U. R. S. S., R. S. F. S. R., Caucasic septentrionale
Orel	Orel	U. R. S. S., R. S. F. S. R., Orel
Pensa	Penza	U. R. S. S., R. S. F. S. R., Penza
Perm	Perm	U. R. S. S., R. S. F. S. R., Oural
Rjasan	Riazan	U. R. S. S., R. S. F. S. R., Riazan
Rostow	Rostov-sur-le-Don	U. R. S. S., R. S. F. S. R., Caucasic septentrionale
Rusajewka	Rouzaevka	U. R. S. S., R. S. F. S. R., Penza
Samara	Samara	U. R. S. S., R. S. F. S. R., Samara
Saratow	Saratov	U. R. S. S., R. S. F. S. R., Saratov
Simbirsk	Oulianovsk	U. R. S. S., R. S. F. S. R., Oulianovsk
Smolensk	Smolensk	U. R. S. S., R. S. S. R. B., Smolensk
Syrsan	Syzran	U. R. S. S., R. S. F. S. R., Oulianovsk
Tambow	Tambov	U. R. S. S., R. S. F. S. R., Tambov
Tiflis	Tiflis	U. R. S. S., R. S. F. S. T., Géorgie
Tscheljabinsk	Tcheliabinsk	U. R. S. S., R. S. F. S. R., Oural
Twer	Tver	U. R. S. S., R. S. F. S. R., Tver
Ufa	Oufa	U. R. S. S., R. S. F. S. R., Bachkirs
Wiborg	Viborg (Viipuri)	Finlande
Wjatka	Viatka	U. R. S. S., R. S. F. S. R., Viatka
Wladimir	Vladimir	U. R. S. S., R. S. F. S. R., Vladimir
Wologda	Vologda	U. R. S. S., R. S. F. S. R., Vologda
Woronesh	Voronej Gubernski	U. R. S. S., R. S. F. S. R., Voronej

Das Fernsprechnet in Russland



Zeichenerklärung

- | | | | |
|--|---|--|--|
| | Fertige Kabellinie | | Verstärkerämter |
| | Fernsprechseekabel | | Betriebsstellen in der Kabellinie |
| | Jm Bau befindliche Kabellinie | | Orte mit zwischenstaatlichem oberirdischem Fernsprechverkehr |
| | Geplante Kabellinie | | Orte für den inneren Fernsprechverkehr |
| | Zwischenstaatliche oberirdische Fernsprechleitung | | Jm Bau befindliche Verstärkerämter |
| | Oberirdische Fernsprechleitung für den inneren Verkehr | | Jm Bau befindliche Betriebsstellen |
| | Geplante oberirdische Fernsprechleitung für den inneren Verkehr | | |

0 150 300 450 600 750 900 km

SCHWEDEN

SCHWEDEN

hat Fernsprechverkehr mit

Belgien, Dänemark, Danzig, Deutschland, England, Finnland, Frankreich,
Niederlande, Norwegen, Österreich, Polen, Schweiz und Tschechoslowakei.

In der Karte aufgeführte Orte:

Nach dem amtlichen Verzeichnis
des Welttelegraphenvereins

Abo	Åbo (Turku)	Finlande
Alingsas	Alingsås	Suède
Alvesta	Alvesta	Suède
Boras	Borås	Suède
Borgholm	Borgholm	Suède
Drontheim	Drontheim (Throndhjem)	Norvège
Enköping	Enköping	Suède
Falkenberg	Falkenberg	Suède
Frederikstad	Fredrikstad	Norvège
Gefle	Gefle (Gävle)	Suède
Göteborg	Göteborg (Gothembourg, Gothenburg) . .	Suède
Gudhem	Gudhem	Suède
Halmstad	Halmstad	Suède
Haparanda	Haparanda	Suède
Helsingborg	Helsingborg	Suède
Helsingör	Helsingör (Elseneur, Elsinore)	Danemark
Jönköping	Jönköping	Suède
Kämpinge	Kämpinge	Suède

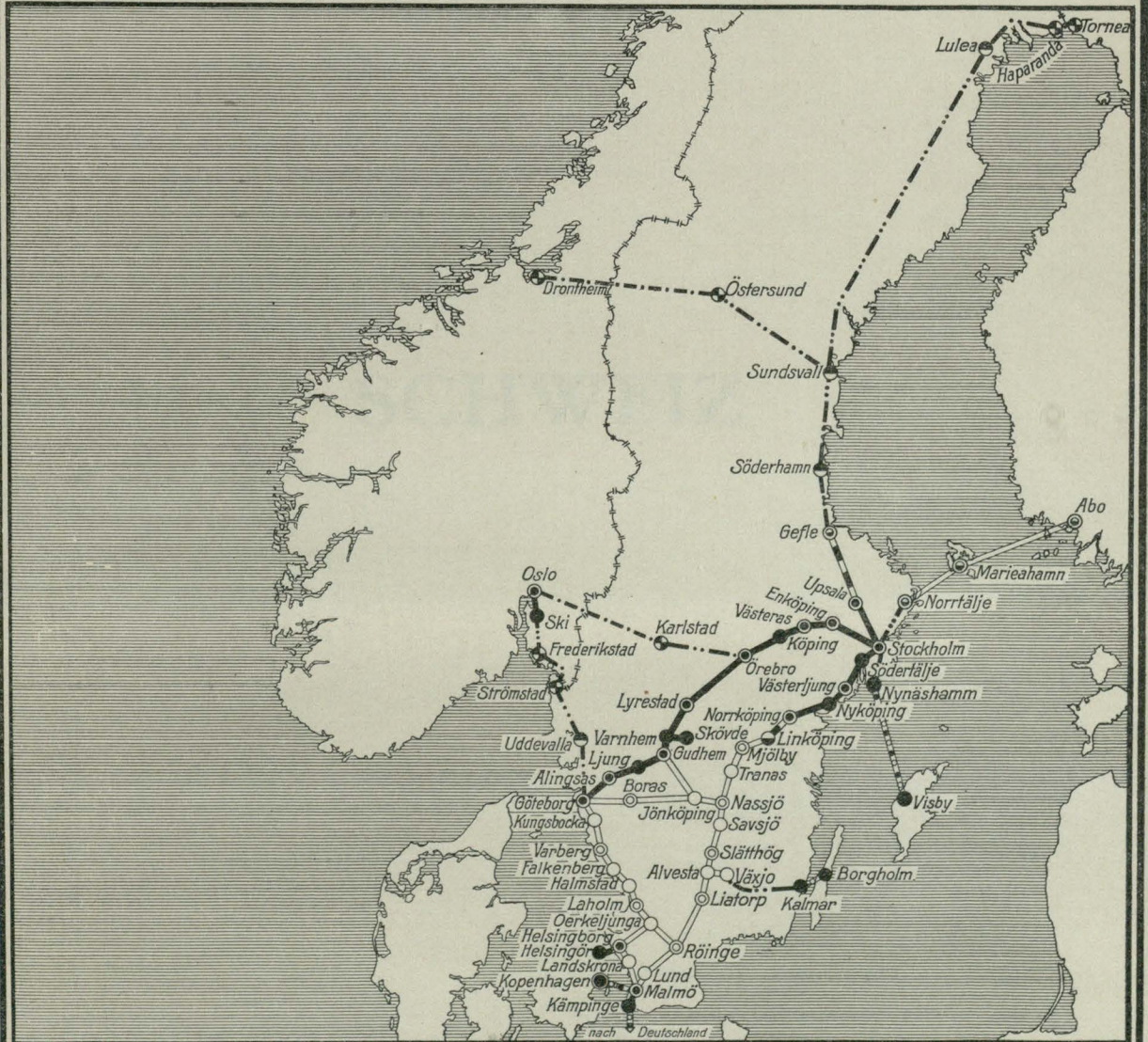
Nach dem amtlichen Verzeichnis
des Welttelegraphenvereins

Kalmar	Kalmar	Suède
Karlstad	Karlstad	Suède
Kopenhagen	Kopenhagen (Köbenhavn)	Danemark
Köping	Köping	Suède
Kungsbocka	Kungsbocka	Suède
Laholm	Laholm	Suède
Landskrona	Landskrona	Suède
Liatorp	Liatorp	Suède
Linköping	Linköping	Suède
Ljung	Ljung	Suède
Lulea	Luleå	Suède
Lund	Lund	Suède
Lyrestad	Lyrestad	Suède
Malmö	Malmö	Suède
Mariehamn	Mariehamn (Maarianhamina)	Finlande
Mjölby	Mjölby	Suède
Nassjö	Nässjö	Suède
Norrköping	Norrköping	Suède
Norrtälje	Norrtälje	Suède
Nyköping	Nyköping	Suède
Nynäshamn	Nynäshamn	Suède
Örebro	Örebro	Suède
Oerkeljunga	Örkelljunga	Suède
Oslo	Oslo	Norvège
Östersund	Östersund	Suède
Röinge	Röinge	Suède
Sävsjö	Sävsjö	Suède
Ski	Ski	Norvège
Skövde	Skövde	Suède
Slätthög	Slätthög	Suède
Söderhamn	Söderhamn	Suède
Södertälje	Södertälje	Suède
Stockholm	Stockholm (Estocolmo)	Suède

Nach dem amtlichen Verzeichnis
des Welttelegraphenvereins

Strömstad	Strömstad	Suède
Sundsvall	Sundsvall	Suède
Tornea	Tornea (Tornio)	Finlande
Tranas	Tranas	Suède
Uddevalla	Uddevalla	Suède
Upsala	Upsala (Uppsala)	Suède
Varberg	Varberg	Suède
Varnhem	Varnhem	Suède
Västeras	Västeras	Suède
Västerljug	Västerljug	Suède
Växjö	Växjö	Suède
Visby	Visby, Swed	Suède

Das Fernkabelnetz in Schweden



Zeichenerklärung

- | | | | |
|--|--|--|--|
| | Fertige Kabellinie | | Verstärkerämter |
| | Fernsprechseekabel | | Betriebsstellen in der Kabellinie |
| | Im Bau befindliche Kabellinie | | Orte mit zwischenstaatlichem oberirdischem Fernsprechverkehr |
| | Geplante Kabellinie | | Orte mit innerem oberirdischem Fernsprechverkehr |
| | Zwischenstaatliche oberirdische Fernsprechleitung | | Im Bau befindliche Verstärkerämter |
| | Oberirdische Fernsprechleitung für den inneren Verkehr | | Im Bau befindliche Betriebsstellen |

0 50 100 150 200 250 300 350 km

SCHWEIZ

1
2
3
4
5
6
7
8
9
10
11
12
13
14
15
16
17
18
19
20
21
22
23
24
25
26
27
28
29
30
31
32
33
34
35
36
37
38
39
40
41
42
43
44
45
46
47
48
49
50
51
52
53
54
55
56
57
58
59
60
61
62
63
64
65
66
67
68
69
70
71
72
73
74
75
76
77
78
79
80
81
82
83
84
85
86
87
88
89
90
91
92
93
94
95
96
97
98
99
100

SCHWEIZ

hat Fernsprechverkehr mit

Belgien, Dänemark, Danzig, Deutschland, England, Frankreich, Italien,
Niederlande, Norwegen, Österreich, Schweden und Tschechoslowakei.

In der Karte aufgeführte Orte:

Nach dem amtlichen Verzeichnis
des Welttelegraphenvereins

Aarau	Aarau	Suisse, Argovie
Aelen	Aigle	Suisse, Vaud.
Airolo	Airolo	Suisse, Tessin
Altdorf	Altdorf, Uri	Suisse
Annecy	Annecy	France, Haute-Savoie
Annemasse	Annemasse	France, Haute-Savoie
Arth	Arth	Suisse, Schwyz
Attinghausen	Attinghausen, Uri	Suisse
Baden	Baden, Aargau	Suisse, Argovie
Basel	Basel (Bâle, Basilea)	Suisse, Bâle-Ville
Belfort	Belfort	France, Belfort
Bellegarde	Bellegarde-sur-Valserine	France, Ain
Bellinzona	Bellinzona	Suisse, Tessin
Bern	Bern (Berna, Berne)	Suisse
Besancon	Besançon (Bisanz)	France, Doubs
Bex	Bex	Suisse, Vaud
Biel	Biel, Bern (Bienne)	Suisse, Berne
Bregenz	Bregenz	Autriche, Vorarlberg
Brig	Brig (Brigue)	Suisse, Valais
Brugg	Brugg, Aargau	Suisse, Argovie
Bülach	Bülach	Suisse, Zurich
Burgdorf	Burgdorf (Berthoud)	Suisse, Berne

Nach dem amtlichen Verzeichnis
des Welttelegraphenvereins

Chamonix	Chamonix (Mont-Blanc)	France, Haute-Savoie
Chiasso	Chiasso	Suisse, Tessin
Chiavenna	Chiavenna (Clefen)	Italie, Sondrio
Chur	Chur (Coira)	Suisse, Grisons
Como	Como (Côme)	Italie, Côme
Cossonay	Cossonay	Suisse, Vaud
Delle	Delle-Belfort	France
Donaueschingen	Donaueschingen	Allemagne, Bade
Dornbirn	Dornbirn	Autriche, Vorarlberg
Douvaine	Douvaine	France, Haute-Savoie
Egerkingen	Egerkingen	Suisse, Soleure
Eglisau	Eglisau	Suisse, Zurich
Evian	Evian-les-Bains	France, Haute-Savoie
Faido	Faido	Suisse, Tessin
Feldkirch	Feldkirch, Vorarlberg	Autriche
Frauenfeld	Frauenfeld	Suisse, Thurgovie
Friedrichshafen	Friedrichshafen, Bodensee	Allemagne, Wurtemberg
Galmiz	Galmiz	Suisse, Fribourg
Genf	Genf (Genève)	Suisse, Genève
Gex	Gex	France, Ain
Glarus	Glarus (Glaris)	Suisse, Glaris
Göschenen	Göschenen	Suisse, Uri
Grenchen	Grenchen (Granges)	Suisse, Soleure
Grüsch	Grüsch	Suisse, Grisons
Herimoncourt	Herimoncourt	France, Doubs
Herisau	Herisau	Suisse, Appenzell
Interlaken	Interlaken	Suisse, Berne
Iselle	Iselle	Italie, Novare
Kandersteg	Kandersteg	Suisse, Berne
Kirchberg	Kirchberg, Bern	Suisse, Berne
Koppigen	Koppigen	Suisse, Berne
La Chaux-de-Fonds	La Chaux-de-Fonds	Suisse, Neuchâtel
Landeck	Landeck, Tirol	Autriche, Tyrol

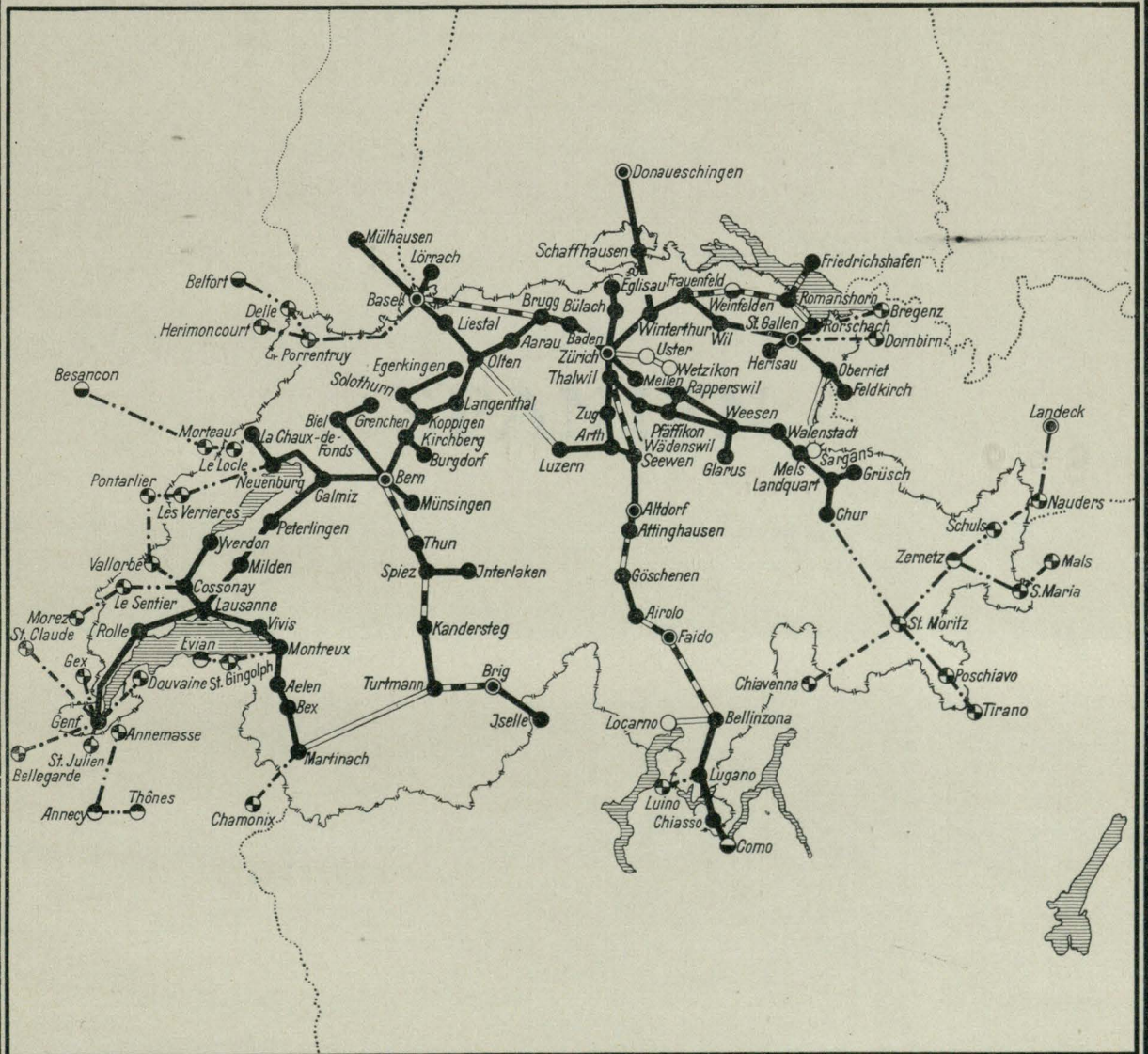
Nach dem amtlichen Verzeichnis
des Welttelegraphenvereins

Landquart	Landquart	Suisse, Grisons
Langenthal	Langenthal	Suisse, Berne
Lausanne	Lausanne	Suisse, Vaud
Le Locle	Le Locle	Suisse, Neuchâtel
Le Sentier	Le Sentier	Suisse, Vaud
Les Verrieres	Les Verrières-Suisse	Suisse, Neuchâtel
Liestal	Liestal	Suisse, Bâle-Camp.
Locarno	Locarno	Suisse, Tessin
Lörrach	Lörrach	Allemagne, Bade
Lugano	Lugano	Suisse, Tessin
Luino	Luino	Italie, Côme
Luzern	Luzern (Lucerne)	Suisse, Lucerne
Mals	Mals (Malles)	Italie, Trento
Martinach	Martigny-Ville	Suisse, Valais
Meilen	Meilen	Suisse, Zurich
Mels	Mels	Suisse, St.-Gall
Milden	Moudon	Suisse, Vaud
Montreux	Montreux	Suisse, Vaud
Morez	Morez-Jura	France
Morteau	Morteau	France, Doubs
Mülhausen	Mulhausen, Els.	France, Haut-Rhin
Münsingen	Münsingen, Bern	Suisse, Berne
Nauders	Nauders	Autriche, Tyrol
Neuenburg	Neuenburg (Neuchâtel)	Suisse, Neuchâtel
Oberriet	Oberriet, St. Gallen	Suisse, Saint-Gall
Olten	Olten	Suisse, Soleure
Peterlingen	Payerne	Suisse, Vaud
Pfäffikon	Pfäffikon, Schwyz	Suisse
Pontarlier	Pontarlier	France, Doubs
Porrentruy	Porrentruy (Pruntrut)	Suisse, Berne
Poschiavo	Poschiavo	Suisse, Grisons
Rapperswil	Rapperswil, St. Gallen	Suisse, Saint-Gall
Rolle	Rolle	Suisse, Vaud













Nach dem amtlichen Verzeichnis
des Welttelegraphenvereins

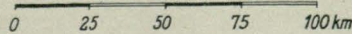
Romanshorn	Romanshorn	Suisse, Thurgovie
Rorschach	Rorschach	Suisse, Saint-Gall
Sargans	Sargans	Suisse, Saint-Gall
Schaffhausen	Schaffhausen	Suisse, Schaffhouse
Schuls	Schuls	Suisse, Grisons
Seewen	Seewen, Schwyz	Suisse
Solothurn	Solothurn (Soleure)	Suisse, Soleure
Spiez	Spiez	Suisse, Berne
St. Claude	S. Claude-sur-Bienne	France, Jura
St. Gallen	S. Gallen (S. Gall)	Suisse, Saint-Gall
St. Gingolph	S. Gingolph-Haute-Savoie	France
St. Julien	S. Julien-en-Genevois	France, Haute-Savoie
S. Maria	S. Maria	Suisse, Grisons
St. Moritz	S. Moritz	Suisse, Grisons
Thalwil	Thalwil	Suisse, Zurich
Thones	Thônes	France, Haute-Savoie
Thun	Thun (Thoune)	Suisse, Berne
Tirano	Tirano	Italie, Sondrio
Turtmann	Turtmann	Suisse, Valais
Uster	Uster	Suisse, Zurich
Vallorbe	Vallorbe	Suisse, Vaud
Vivis	Vevey	Suisse, Vaud
Wädenswil	Wädenswil	Suisse, Zurich
Walenstadt	Walenstadt	Suisse, Saint-Gall
Weesen	Weesen	Suisse, Saint-Gall
Weinfelden	Weinfelden	Suisse, Thurgovie
Wetzikon	Wetzikon, Zürich	Suisse, Zurich
Wil	Wil, St. Gallen	Suisse, Saint-Gall
Winterthur	Winterthur	Suisse, Zurich
Yverdon	Yverdon	Suisse, Vaud
Zernetz	Zernez	Suisse, Grisons
Zürich	Zürich (Zurigo)	Suisse, Zurich
Zug	Zug (Zoug)	Suisse, Zoug

Das Fernkabelnetz in der Schweiz



Zeichenerklärung

- | | | | |
|---|--|---|--|
|  | Fertige Kabellinie |  | Verstärkerämter |
|  | Fernsprechseekabel |  | Betriebsstellen in der Kabellinie |
|  | Im Bau befindliche Kabellinie |  | Orte mit zwischenstaatlichem oberirdischem Fernsprechverkehr |
|  | Geplante Kabellinie |  | Orte mit innerem oberirdischem Fernsprechverkehr |
|  | Zwischenstaatliche oberirdische Fernsprechleitung |  | Im Bau befindliche Verstärkerämter |
|  | Oberirdische Fernsprechleitung für den inneren Verkehr |  | Im Bau befindliche Betriebsstellen |



SPANIEN

SPANIEN

SPANIEN

hat Fernsprechverkehr mit
Frankreich und Gibraltar.

In der Karte aufgeführte Orte:

Nach dem amtlichen Verzeichnis
des Welttelegraphenvereins

Albacete	Albacete	Espagne, Albacete
Algeciras	Aljéciras (Algeyire)	Espagne, Cadix
Alicante	Alicante	Espagne, Alicante
Almeria	Almeria	Espagne, Almeria
Aranda	Aranda de Duero	Espagne, Burgos
Ayamonte	Ayamonte	Espagne, Huelva
Badajoz	Badajoz	Espagne, Badajoz
Barcelona	Barcelona (Barcelone)	Espagne, Barcelone
Bayonne	Bayonne	France, Basses-Pyrénées
Bilbao	Bilbao	Espagne, Biscaye
Bourg-Madame	Bourg-Madame	France, Pyrénées-Orientales
Burgos	Burgos	Espagne, Burgos
Cabeza del Buey	Cabeza del Buey	Espagne, Badajos
Caceres	Cáceres	Espagne, Caceres
Cadiz	Cadiz (Cadix)	Espagne, Cadix
Cartagena	Cartagena (Carthagène)	Espagne, Murcie
Castellon	Castellon de la Plana	Espagne, Castellon
Cerbere	Cerbère	France, Pyrénées-Orientales

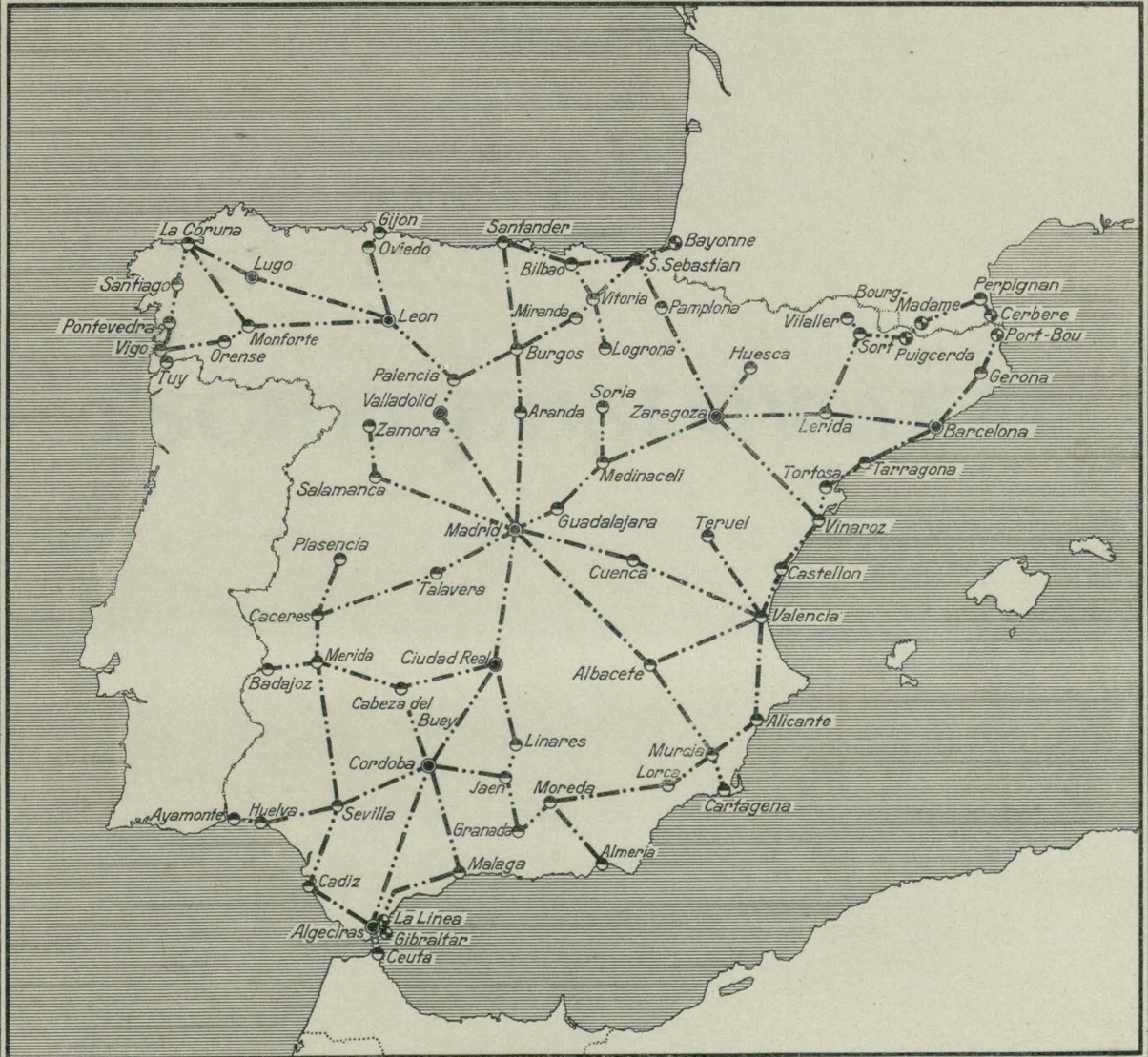
Nach dem amtlichen Verzeichnis
des Welttelegraphenvereins

Ceuta	Ceuta	Afrique, côte sept., Poss. espag. Cadix
Ciudad Real	Ciudad Real	Espagne, Ciudad Real
Cordoba	Córdoba (Cordoue, Cordova)	Espagne, Cordoue
Cuenca	Cuenca	Espagne, Cuenca
Gerona	Gerona (Girone)	Espagne, Gérone
Gibraltar	Gibraltar	Gibraltar
Gijon	Gijon	Espagne, Oviedo
Granada	Granada (Grenade)	Espagne, Grenade
Guadalajara	Guadalajara	Espagne, Guadalajara
Huelva	Huelva	Espagne, Huelva
Huesca	Huesca	Espagne, Huesca
Jaen	Jaen	Espagne, Jaen
La Coruna	La Corogne (Coruña)	Espagne, Corogne
La Linea	La Linea	Espagne, Cadix
Leon	Léon	Espagne, Leon
Lerida	Lérida	Espagne, Lerida
Linares	Lináres	Espagne, Jaen
Logrona	Logroño	Espagne, Logroño
Lorca	Lorca	Espagne, Murcie
Lugo	Lugo	Espagne, Lugo
Madrid	Madrid	Espagne, Madrid
Malaga	Málaga	Espagne, Malaga
Medinaceli	Medinaceli	Espagne, Soria
Merida	Mérida	Espagne, Badajoz
Miranda	Miranda de Ebro	Espagne, Burgos
Monforte	Monforte de Lemos	Espagne, Lugo
Moreda	Moreda	Espagne, Grenade
Murcia	Murcia (Murcie)	Espagne, Murcie
Orense	Orense	Espagne, Orense
Oviedo	Oviedo	Espagne, Oviedo
Palencia	Palencia	Espagne, Palencia
Pamplona	Pamplona (Pampelune)	Espagne, Pampelune
Perpignan	Perpignan	France, Pyrénées Orientales

Nach dem amtlichen Verzeichnis
des Welttelegraphenvereins

Plasencia	Plasencia	Espagne, Caceres
Pontevedra	Pontevedra	Espagne, Pontevedra
Port-Bou	Portbou	Espagne, Gérone
Puigcerda	Puigcerdá	Espagne, Gérone
Salamanca	Salamanca (Salamanque)	Espagne, Salamanque
Santander	Santander	Espagne, Santander
Santiago	Santiago	Espagne, Corogne
Sevilla	Sevilla	Espagne, Séville
Soria	Soria	Espagne, Soria
Sort	Sort	Espagne, Lérida
S. Sebastian	S. Sébastian (S. Sébastien)	Espagne, Guipuzcoa
Talavera	Talavera de la Reina	Espagne, Tolède
Tarragona	Tarragona (Tarragone)	Espagne, Tarragone
Teruel	Teruel	Espagne, Teruel
Tortosa	Tortosa (Tortose)	Espagne, Tarragone
Tuy	Tuy	Espagne, Pontevedra
Valencia	Valencia (Valence)	Espagne, Valence
Valladolid	Valladolid	Espagne, Valladolid
Vigo	Vigo	Espagne, Pontevedra
Vilaller	Vilaller	Espagne, Lérida
Vinaroz	Vinaroz	Espagne, Castellon
Vitoria	Vitoria	Espagne, Alava
Zamora	Zamora	Espagne, Zamora
Zaragoza	Zaragoza (Saragosse)	Espagne, Saragosse

Das Fernsprechnetz in Spanien



Zeichenerklärung

- | | |
|---|--|
| <ul style="list-style-type: none"> Fertige Kabellinie Fernsprechseekabel Jm Bau befindliche Kabellinie Geplante Kabellinie Zwischenstaatliche oberirdische Fernsprechleitung Oberirdische Fernsprechleitung für den inneren Verkehr | <ul style="list-style-type: none"> Verstärkerämter Betriebsstellen in der Kabellinie Orte mit zwischenstaatlichem oberirdischem Fernsprechverkehr Orte für den inneren Fernsprechverkehr Jm Bau befindliche Verstärkerämter Jm Bau befindliche Betriebsstellen |
|---|--|

0 50 100 150 200 250 300 350 km

TSCHECHOSLOWAKEI

TSCHECHOSLOWAKEI

hat Fernsprechverkehr mit

Dänemark, Danzig, Deutschland, Frankreich, Italien, Lettland,
Litauen, Niederlande, Norwegen, Österreich, Polen, Rumänien,
Schweden, Schweiz und Ungarn.

In der Karte aufgeführte Orte:

Nach dem amtlichen Verzeichnis
des Welttelegraphenvereins

Annaberg	Annaberg, Erzgeb.	Allemagne, Saxe
Asch	Asch, Cs. Rep. (As, Cs. Rep.)	Tchécoslovaquie
Aussig	Aussig, Cs. Rp. (Usti nad Labem)	Tchécoslovaquie
Bad Elster	Bad Elster	Allemagne, Saxe
Beneschau	Benesöv u Prahy	Tchécoslovaquie
Beraun	Beroun, Cs. Rep.	Tchécoslovaquie
Bielitz	Bielsko	Pologne
Bischofsreut	Bischofsreut	Allemagne, Bavière
Brünn	Brünn (Brno)	Tchécoslovaquie
Budapest	Budapest	Hongrie, Pest
Budweis	Ceskë Budějovice	Tchécoslovaquie
Cosel	Cosel, Oberschls.	Allemagne, Prusse
Deutschbrod	Německý Brod	Tchécoslovaquie
Deutschendorf- Velka	Poprád	Tchécoslovaquie
Dresden	Dresden	Allemagne, Saxe
Eger	Eger, Cs. Rep. (Cheb)	Tchécoslovaquie
Eperjes	Prešov	Tchécoslovaquie

Nach dem amtlichen Verzeichnis
des Welttelegraphenvereins

Freiberg	Pribor	Tchécoslovaquie
Furth i. W.	Furth Wald	Allémagne, Bavière
Glatz	Glatz	Allemagne, Prusse
Gmünd	Gmünd, Nieder Österreich	Autriche-sous-Enns
Graßlitz	Graslitz (Kraslice)	Tchécoslovaquie
Gr. Meseritsch	Velké Meziříčí	Tchécoslovaquie
Habelschwert	Habelschwerdt	Allemagne, Prusse
Haid	Haid, Cs. Rep. (Bor u Tachova)	Tchécoslovaquie
Halbthurn	Halbthurm	Autriche, Pays des Manoirs
Hatvan	Hatvan	Hongrie, Heves
Hirschberg	Hirschberg, Schles.	Allemagne, Prusse
Hohenau	Hohenau, Nieder Österreich	Autriche-sous-Enns
Hohenelbe	Hohenelbe (Vrchlabi)	Tchécoslovaquie
Hotzenplotz	Hotzenplotz (Osoblaha)	Tchécoslovaquie
Hutschin	Hlucin	Tchécoslovaquie
Iglau	Iglau (Jihlava)	Tchécoslovaquie
Istebna	Istebna	Pologne
Jablunka	Jablunka nad Bécvou	Tchécoslovaquie
Jägerndorf	Jägerndorf, Cs. Rep. (Krnov)	Tchécoslovaquie
Jauernig	Jauernig, Cs. Rep. (Javornik, Cs. Rep.)	Tchécoslovaquie
Jungbunzlau	Mladá-Boleslav	Tchécoslovaquie
Kaaden-Brunners- dorf	Kaaden-Brunnersdorf (Kadaň-Pruneřvo)	Tchécoslovaquie
Kaplitz	Kaplitz (Kaplice)	Tchécoslovaquie
Karlsbad	Karlsbad (Karlovy Vary)	Tchécoslovaquie
Kaschau	Košice	Tchécoslovaquie
Klingenthal	Klingenthal, Sachsen	Allemagne, Saxe
Klodno	Kladno	Tchécoslovaquie
Kolin	Kolin	Tchécoslovaquie
Komorn	Komárno, Cs. Rep.	Tchécoslovaquie
Königgrätz	Hradec Králové	Tchécoslovaquie
Krakau	Kraków (Cracovie)	Pologne
Kronstadt	Kronstadt in Böhmen (Kunstat v Cechách)	Tchécoslovaquie

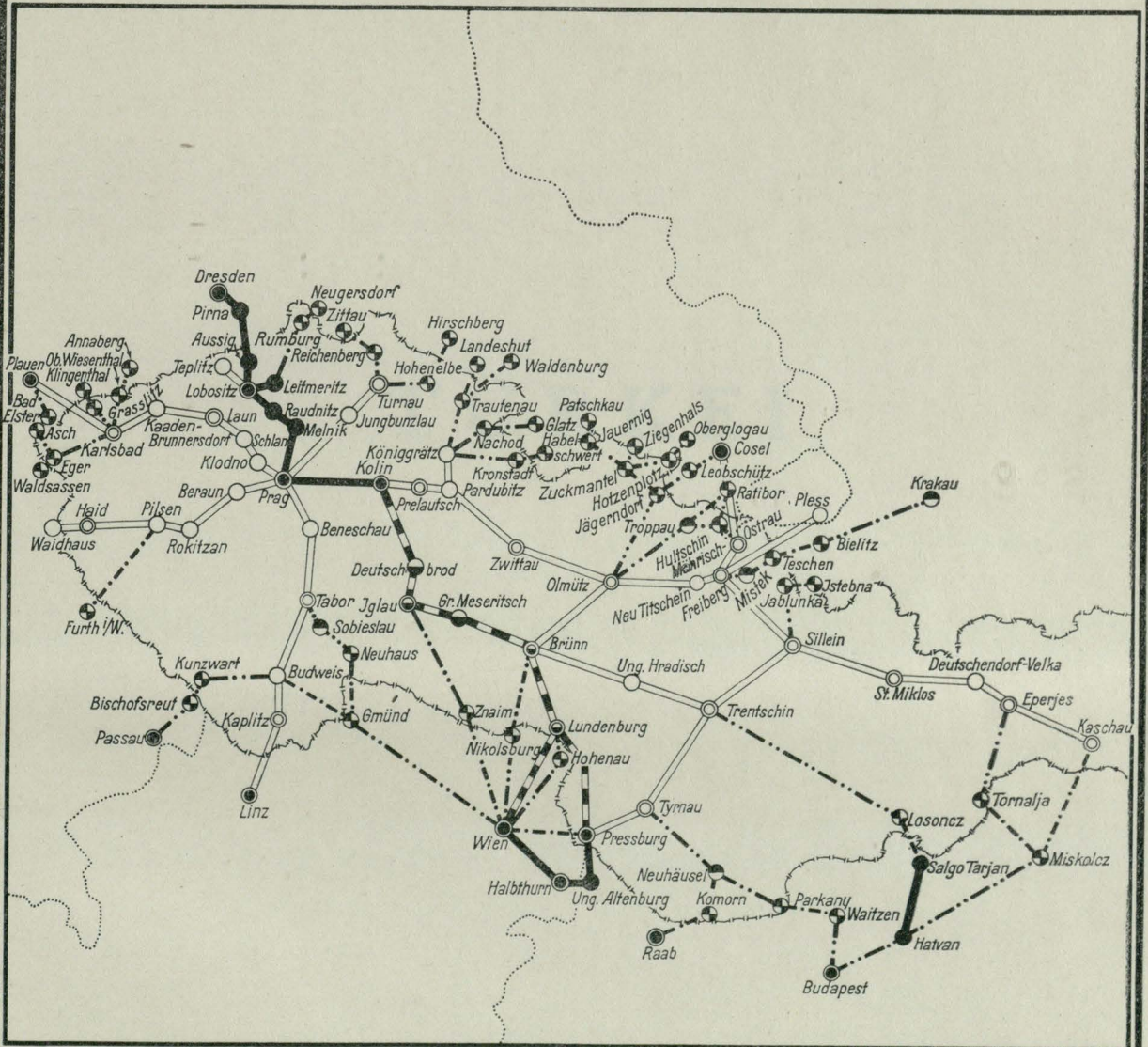
Nach dem amtlichen Verzeichnis
des Welttelegraphenvereins

Kunzward	Kunzward	Tchécoslovaquie
Landeshut	Landeshut, Schles.	Allemagne, Prusse
Laun	Louny	Tchécoslovaquie
Leitmeritz	Leitmeritz (Litoměřice)	Tchécoslovaquie
Leobschütz	Leobschütz	Allemagne, Prusse
Linz	Linz, Donau	Autriche-sur-Enns
Lobositz	Lobositz (Lovosice)	Tchécoslovaquie
Losoncz	Lucenec	Tchécoslovaquie
Lundenburg	Břeclav	Tchécoslovaquie
Mährisch-Ostrau	Moravská Ostrava	Tchécoslovaquie
Melnik	Mělník	Tchécoslovaquie
Miskolcz	Miskolc	Hongrie, Borsod
Mistek	Místek	Tchécoslovaquie
Nachod	Náchod	Tchécoslovaquie
Neugersdorf	Neugersdorf	Allemagne, Saxe
Neuhaus	Jindřichuv Hradec	Tchécoslovaquie
Neuhäusel	Nové Zámky	Tchécoslovaquie
Neu Titschein	Neu Titschein (Nový Jičín)	Tchécoslovaquie
Nikolsburg	Nikolsburg (Mikulov na Moravě)	Tchécoslovaquie
Oberglogau	Oberglogau	Allemagne, Prusse
Ober Wiesenthal	Oberwiesenthal	Allemagne, Saxe
Olmütz	Olomouc	Tchécoslovaquie
Pardubitz	Pardubice	Tchécoslovaquie
Parkany	Parkán	Tchécoslovaquie
Passau	Passau	Allemagne, Bavière
Patschkau	Patschkau	Allemagne, Prusse
Pilsen	Plzeň	Tchécoslovaquie
Pirna	Pirna	Allemagne, Saxe
Plauen	Plauen, Vogtland	Allemagne, Saxe
Pleß	Pszczyna	Pologne
Prag	Praha	Tchécoslovaquie
Prelautsch	Prélouč	Tchécoslovaquie
Preßburg	Bratislava	Tchécoslovaquie

Nach dem amtlichen Verzeichnis
des Welttelegraphenvereins

Raab	Győr	Hongrie, Győr
Ratibor	Ratibor	Allemagne, Prusse
Raudnitz	Roudnice nad Labem	Tchécoslovaquie
Reichenberg	Reichenberg, Cs. Rep. (Liberec)	Tchécoslovaquie
Rokitzan	Rokycany	Tchécoslovaquie
Rumburg	Rumburg (Rumburk)	Tchécoslovaquie
Salgo Targan	Salgótarján	Hongrie, Nograd
Schlan	Slany	Tchécoslovaquie
Sillein	Zilina	Tchécoslovaquie
Sobieslau	Soběslav	Tchécoslovaquie
St. Miklos	Liptovský Svätý Mikuláš	Tchécoslovaquie
Tabor	Tábor	Tchécoslovaquie
Teplitz	Teplice-Sanov	Tchécoslovaquie
Teschen	Ceský Těšín	Tchécoslovaquie
Tornalja	Tornaľa	Tchécoslovaquie
Trautenau	Trautenau (Trutnov)	Tchécoslovaquie
Trentschin	Trenčín	Tchécoslovaquie
Troppau	Troppau (Opava)	Tchécoslovaquie
Turnau	Turnov	Tchécoslovaquie
Tyrnau	Trnava	Tchécoslovaquie
Ung. Altenburg	Magyaróvár	Hongrie, Moson
Ung. Hradisch	Uherské Hradiště	Tchécoslovaquie
Waitzen	Vác	Hongrie, Pest
Waldenburg	Waldenburg, Schles.	Allemagne, Prusse
Waldsassen	Waldsassen	Allemagne, Bavière
Waidhaus	Waidhaus	Allemagne, Bavière
Wien	Wien (Vienna, Vienne)	Autriche-sous-Enns
Ziegenhals	Ziegenhals	Allemagne, Prusse
Zittau	Zittau	Allemagne, Saxe
Znaim	Znaim (Znojmo)	Tchécoslovaquie
Zuckmantel	Zuckmantel, Böhmen (Cukmantl v Cechách)	Tchécoslovaquie
Zwittau	Zwittau (Svitavy)	Tchécoslovaquie

Das Fernkabelnetz in der Tschechoslowakei



Zeichenerklärung

- | | |
|--|--|
| Fertige Kabellinie | Verstärkerämter |
| Fernsprechseekabel | Betriebsstellen in der Kabellinie |
| Im Bau befindliche Kabellinie | Orte mit zwischenstaatlichem oberirdischem Fernsprechverkehr |
| Geplante Kabellinie | Orte für den inneren Fernsprechverkehr |
| Zwischenstaatliche oberirdische Fernsprechleitung | Im Bau befindliche Verstärkerämter |
| Oberirdische Fernsprechleitung für den inneren Verkehr | Im Bau befindliche Betriebsstellen |

0 25 50 75 100 125 150 175 km

TÜRKEI

TÜRKEI

Ein zusammenhängendes Fernsprechnetze besteht nicht. Zwischen welchen einzelnen Orten Gespräche geführt werden können, ist bis Redaktionsschluß nicht bekannt geworden. Alle in der Karte aufgeführten Orte haben jedoch telegraphische Verbindung.

In der Karte aufgeführte Orte:

Nach dem amtlichen Verzeichnis des Welttelegraphenvereins

Adabasar	Adabasar	Turquie d'Asie
Adalia	Adalia (Antalia)	Turquie d'Asie
Adana	Adana	Turquie d'Asie
Adijaman	Adijaman	Turquie d'Asie
Adrianopel	Andrinople (Edirné)	Turquie d'Europe
Afium Karahissar	Afium Karahissar	Turquie d'Asie
Aidin	Kuschadassi	Turquie d'Asie
Aintab	Aintab	Turquie d'Asie
Aivali	Aivaly (Kidonia)	Turquie d'Asie
Alaschehir	Alaschehir	Turquie d'Asie
Amasia	Amassia	Turquie d'Asie
Angora	Angora	Turquie d'Asie
Antakja	Antioche	Syrie et Liban
Arabkir	Arabkir	Turquie d'Asie
Aratsch	Aratsch	Turquie d'Asie
Bafira	Bafra	Turquie d'Asie
Balikesri	Balikessir (Karassi)	Turquie d'Asie
Batum	Batoum	U. R. S. S., R. S. F. S. T., Adjar
Bejbasar	Bejbasar	Turquie d'Asie
Bergama	Bergamon	Turquie d'Asie
Bigha	Bigha	Turquie d'Asie
Biledjik	Bilédjik	Turquie d'Asie
Biredjik	Biredjik	Turquie d'Asie
Boli	Boli	Turquie d'Asie
Brussa	Brussa	Turquie d'Asie

Nach dem amtlichen Verzeichnis
des Welttelegraphenvereins

Burdur	Burdur	Turquie d'Asie
Charput	Charput	Turquie d'Asie
Chosat	Chosat	Turquie d'Asie
Denisli	Dénizli	Turquie d'Asie
Diarbekr	Diarbékir	Turquie d'Asie
Egin	Egin	Turquie d'Asie
Ermenek	Ermenek	Turquie d'Asie
Erserum	Erzéroum	Turquie d'Asie
Ersingjan	Ersingjan	Turquie d'Asie
Eski-Schehir	Dorylaeion	Turquie d'Asie
Gallipoli	Gallipoli, Turquie (Guélibolou)	Turquie d'Europe
Gümüschchane	Gümüschchane	Turquie d'Asie
Hadjin	Hadjin	Turquie d'Asie
Haleb	Alep	Syrie et Liban
Iskelib	Iskelib	Turquie d'Asie
Iskenderum	Alexandrette	Syrie et Liban
Ismid	Ismid	Turquie d'Asie
Isparta	Isparta	Turquie d'Asie
Jarpus	Jarpus	Turquie d'Asie
Jozgad	Jozgad	Turquie d'Asie
Kaisarie	Kaisséri (Césarée)	Turquie d'Asie
Kale-Sultanie	Kale-Sultanie	Turquie d'Asie
Kara Hissar	Kara-Hissar-Sahib (Afion-Kara-Hissar)	Turquie d'Asie
Kastamuni	Kastamuni	Turquie d'Asie
Kirkagatsch	Kirkagatsch	Turquie d'Asie
Kirk-Kilisse	Kirk-Kilissé (Kirkklar-Ili)	Turquie d'Europe
Kirschehir	Kirschehir	Turquie d'Asie
Konia	Konia	Turquie d'Asie
Konstantinopel	Constantinople (Stamboul)	Turquie d'Europe
Kutaia	Kutahia	Turquie d'Asie
Malatia	Malatia	Turquie d'Asie
Manisar	Manisar	Turquie d'Asie
Marasch	Marasch	Turquie d'Asie

Nach dem amtlichen Verzeichnis
des Welttelegraphenvereins

Mardin	Mardin	Turquie d'Asie
Mersina	Mersine	Turquie d'Asie
Mersiwan	Mersiwan	Turquie d'Asie
Milas	Milas	Turquie d'Asie
Mughla	Mughla	Turquie d'Asie
Musch	Musch	Turquie d'Asie
Mustafa-Pascha	Mustafa Paša	Bulgarie
Nevschehir	Nevschehir	Turquie d'Asie
Nigde	Nigdé	Turquie d'Asie
Ordu	Ordou (Boudjak)	Turquie d'Asie
Panderma	Panderma	Turquie d'Asie
Rize	Rizé	Turquie d'Asie
Rodosto	Rodosto (Tékirdag)	Turquie d'Europe
Safranboli	Safranboli	Turquie d'Asie
Samsun	Samsoun	Turquie d'Asie
Selefke	Selefke	Turquie d'Asie
Sinob	Sinob	Turquie d'Asie
Sis	Sis	Turquie d'Asie
Sivas	Sivas	Turquie d'Asie
Sivrihissar	Sivrihissar	Turquie d'Asie
Skutari	Skutari (Uskudar) (Stamboul local) . . .	Turquie d'Europe
Smyrna	Smyrna (Izmir, Smyrne)	Turquie d'Asie
Sokia	Sokia	Turquie d'Asie
Tokat	Tokat	Turquie d'Asie
Trapezunt	Trébizonde	Turquie d'Asie
Tschangri	Tschangri	Turquie d'Asie
Tscharschembe	Tscharschembe	Turquie d'Asie
Tschataldja	Tschataldja	Turquie d'Europe
Tscherkesch	Tscherkesch	Turquie d'Asie
Tschewelü	Tschabaktschur	Turquie d'Asie
Tschorum	Tschorum	Turquie d'Asie
Urfa	Edessa	Turquie d'Asie
Uschak	Uschak	Turquie d'Asie

Das Fernsprechnet in der Türkei



Zeichenerklärung

- | | |
|--|--|
| <ul style="list-style-type: none"> Fertige Kabellinie Fernspreksekabel Jm Bau befindliche Kabellinie Geplante Kabellinie Zwischenstaatliche oberirdische Fernsprechleitung Oberirdische Fernsprechleitung für den inneren Verkehr Telegraphenleitung | <ul style="list-style-type: none"> Verstärkerämter Betriebsstellen in der Kabellinie Orte mit zwischenstaatlichem oberirdischem Fernsprechverkehr Orte für den inneren Fernsprechverkehr Jm Bau befindliche Verstärkerämter Jm Bau befindliche Betriebsstellen |
|--|--|

0 50 100 150 200 250 300 350 400 km

UKRAINE

UKRAINE

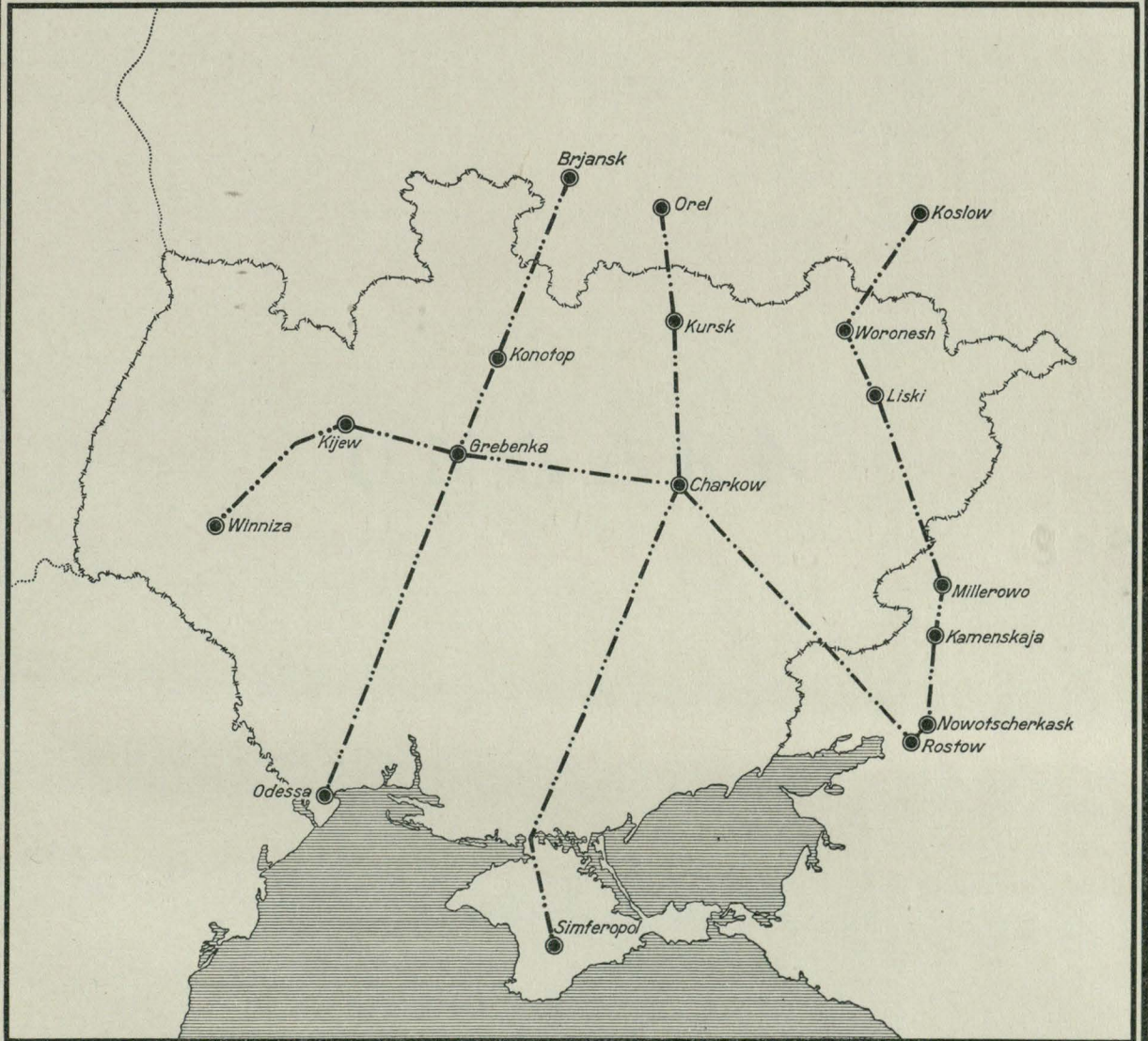
hat Fernsprechverkehr mit Rußland

In der Karte aufgeführte Orte:













Nach dem amtlichen Verzeichnis
des Welttelegraphenvereins

Brjansk	Briansk	U. R. S. S., R. S. F. S. R., Orel
Charkow	Kharkov	U. R. S. S., Ukraine, Kharkow
Grebenka	Grebenka	U. R. S. S., Ukraine, Poltava
Kamenskaja	Kamenskaia	U. R. S. S., Ukraine, Donets
Kiew	Kiev	U. R. S. S., Ukraine, Kiev
Konotop	Konotop	U. R. S. S., Ukraine, Zchernigov
Koslow	Kozlov	U. R. S. S., R. S. F. S. R., Tambov
Kursk	Koursk	U. R. S. S., R. S. F. S. R., Koursk
Liski	Liski	U. R. S. S., R. S. F. S. R., Voronej
Millerowo	Millerovo	U. R. S. S., R. S. F. S. R., Caucasia
Nowotscherkask	Novotcherkassk	U. R. S. S., R. S. F. S. R., Caucasia sept
Odessa	Odessa	U. R. S. S., Ukraine, Odessa
Orel	Orel	U. R. S. S., R. S. F. S. R., Orel
Rostow	Rostov-sur-le-Don	U. R. S. S., R. S. F. S. R., Caucasia sept
Simferopel	Simferopol	U. S. S. S., R. S. F. S. R., Crimée
Winniza	Vinnitsa	U. R. S. S., Ukraine, Podolie
Woronesh	Voronej Gubernski	U. R. S. S., R. S. F. S. R., Voronej

Das Fernsprechnet in der Ukraine



Zeichenerklärung

- | | | | |
|---|--|---|--|
|  | Fertige Kabellinie |  | Verstärkerämter |
|  | Fernsprechseekabel |  | Betriebsstellen in der Kabellinie |
|  | Jm Bau befindliche Kabellinie |  | Orte mit zwischenstaatlichem oberirdischem Fernsprechverkehr |
|  | Geplante Kabellinie |  | Orte für den inneren Fernsprechverkehr |
|  | Zwischenstaatliche oberirdische Fernsprechleitung |  | Jm Bau befindliche Verstärkerämter |
|  | Oberirdische Fernsprechleitung für den inneren Verkehr |  | Jm Bau befindliche Betriebsstellen |

0 50 100 150 200 250 300 350 km

UNGARN

U N G A R N

hat Fernsprechverkehr mit

Belgien, Deutschland, England, Frankreich, Jugoslawien,
Niederlande, Österreich, Rumänien und Tschechoslowakei.

In der Karte aufgeführte Orte:

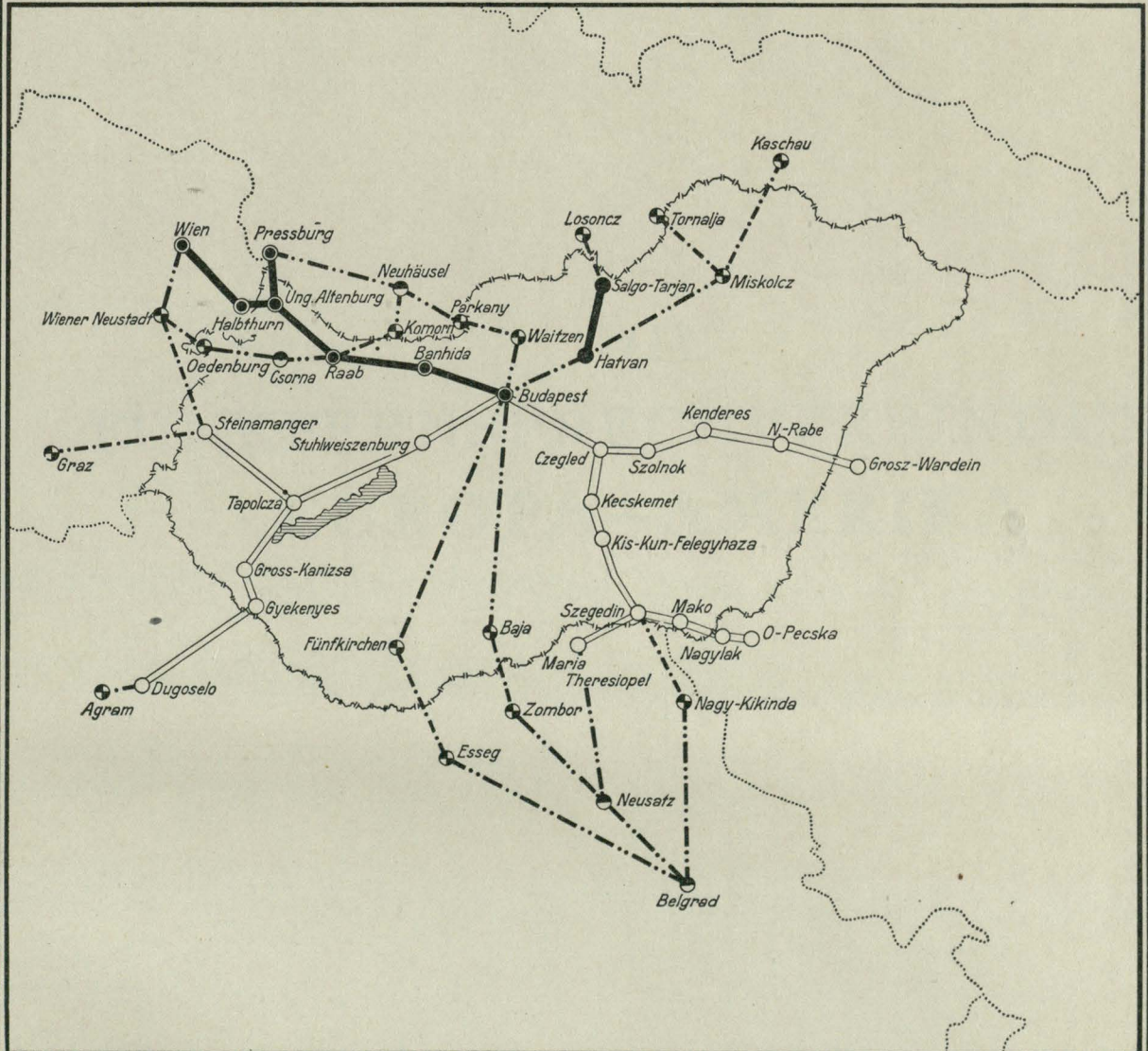
Nach dem amtlichen Verzeichnis
des Welttelegraphenvereins

Agram	Zagreb	S. C. S. (Royaume)
Baja	Baja	Hongrie, Bács.
Banhida	Banhida	Hongrie, Komárom
Belgrad	Belgrade (Beograd)	S. C. S. (Royaume)
Budapest	Budapest	Hongrie, Pest
Csorna	Csorna	Hongrie, Sopron
Czegled	Czegled	Hongrie
Dugoselo	Dugoselo	S. C. S. (Royaume)
Esseg	Osijek	S. C. S. (Royaume)
Fünfkirchen	Pécs	Hongrie, Baranya
Graz	Graz	Autriche, Styrie
Groß-Kanizsa	Nagykanizsa	Hongrie, Zala
Grosz-Wardein	Oradea	Roumanie, Bihor
Gyekenyes	Gyékényes	Hongrie, Somogy
Halbthurn	Halbthurn	Autriche, Pays des Manoirs
Hatvan	Hatvan	Hongrie, Heves
Kaschau	Kosice	Tchécoslovaquie
Kecskemet	Kecskemét	Hongrie, Pest



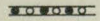









Nach dem amtlichen Verzeichnis
des Welttelegraphenvereins

Kenderes	Kenderes	Hongrie, Jász
Kis-Kun-Felegyhaza	Kiskunfelegyhaza	Hongrie, Pest
Komorn	Komárno, Cs. Rep.	Tchécoslovaquie
Losoncz	Lucenec	Tchécoslovaquie
Mako	Makó	Hongrie, Csanád
Maria Theresiopel	Subotica	S. C. S. (Royaume)
Miskolcz	Miskolc	Hongrie, Borsod.
Nagy-Kikinda	Velika Kikinda	S. C. S. (Royaume)
Nagylak	Nagylak	Hongrie, Csanád.
N.-Rabe	Nagyrábé	Hongrie, Bihar.
Neuhäusel	Nové Zámky	Tchécoslovaquie
Neusatz	Novi Sad	S. C. S. (Royaume)
Oedenburg	Sopron	Hongrie, Sopron
O-Pecska	Pecica	Roumanie, Arad.
Parkany	Parkan	Tchécoslovaquie
Preßburg	Bratislava	Tchécoslovaquie
Raab	Raab, Oberösterreich	Autriche-sur-Enns
Salgo-Tarjan	Salgótárján	Hongrie, Nograd.
Steinamanger	Szombathely	Hongrie, Vas.
Stuhlweiszenburg	Székesfehérvár	Hongrie, Fejér
Szegedin	Szeged	Hongrie, Csongrád.
Szolnok	Szolnok	Hongrie, Jác.
Tapolcza	Tapolca	Hongrie, Zala
Tornalja	Tornal'a	Tchécoslovaquie
Ung. Altenburg	Magyaróvár	Hongrie, Moson
Waitzen	Vác	Hongrie, Pest
Wien	Wien (Vienna, Vienne)	Autriche-sous-Enns
Wiener Neustadt	Wiener Neustadt	Autriche-sous-Enns
Zombor	Sombor	S. C. S. (Royaume)

Das Fernkabelnetz in Ungarn



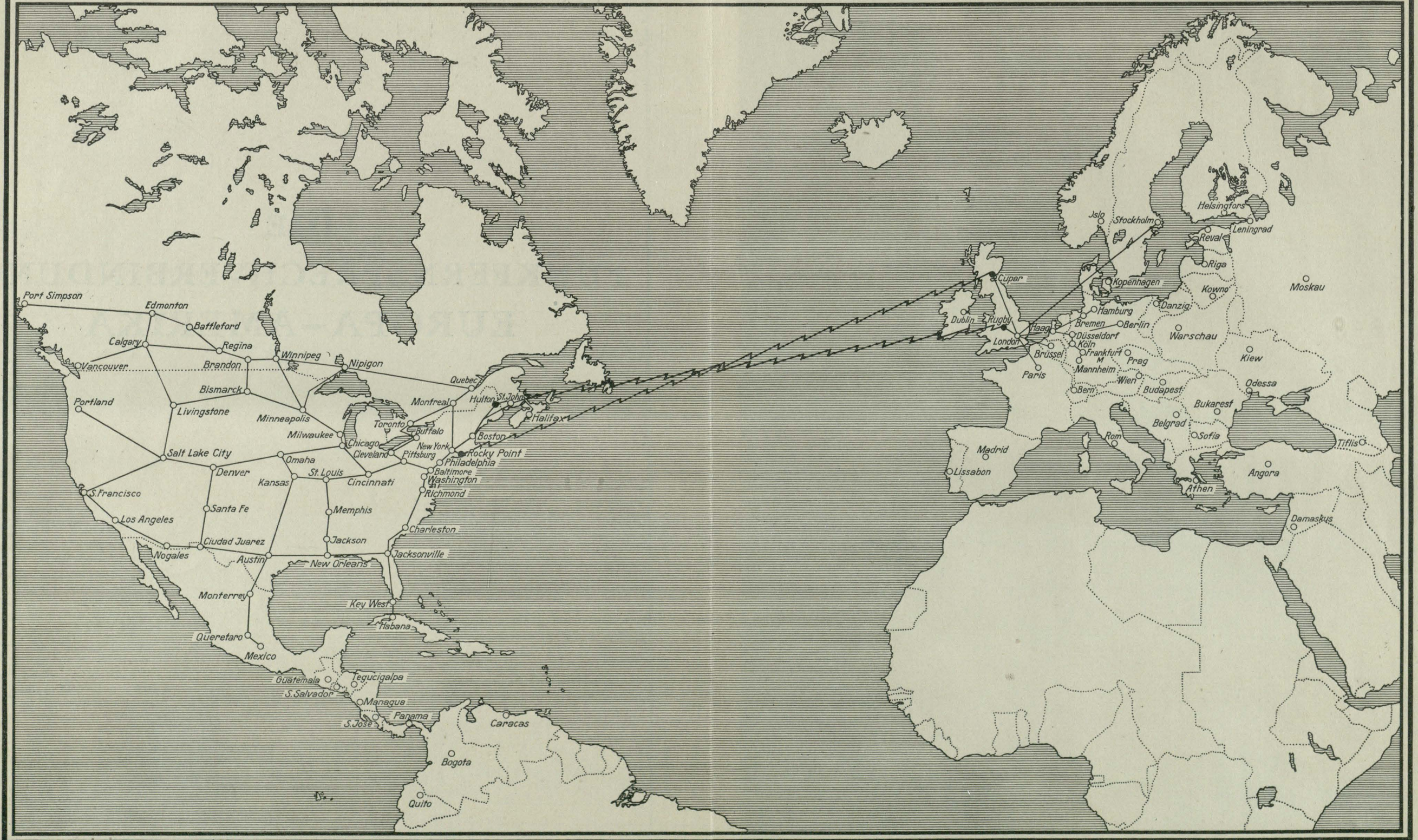
Zeichenerklärung

- | | | | |
|---|--|---|--|
|  | Fertige Kabellinie |  | Verstärkerämter |
|  | Fernsprechseekabel |  | Betriebsstellen in der Kabellinie |
|  | Im Bau befindliche Kabellinie |  | Orte mit zwischenstaatlichem oberirdischem Fernsprechverkehr |
|  | Geplante Kabellinie |  | Orte für den inneren Fernsprechverkehr |
|  | Zwischenstaatliche oberirdische Fernsprechleitung |  | Im Bau befindliche Verstärkerämter |
|  | Oberirdische Fernsprechleitung für den inneren Verkehr |  | Im Bau befindliche Betriebsstellen |

0 25 50 75 100 125 150 175 200 km

**DIE
FUNKFERNSPRECHVERBINDUNG
EUROPA-AMERIKA**

Die Funkfernsprechverbindung Europa - Amerika



KSIEGARNIA

ANTYKWARIAT



D N° 15073

*
Druck von
Ernst Siegfried Mittler und Sohn
Buchdruckerei G. m. b. H.
Berlin SW68

*