
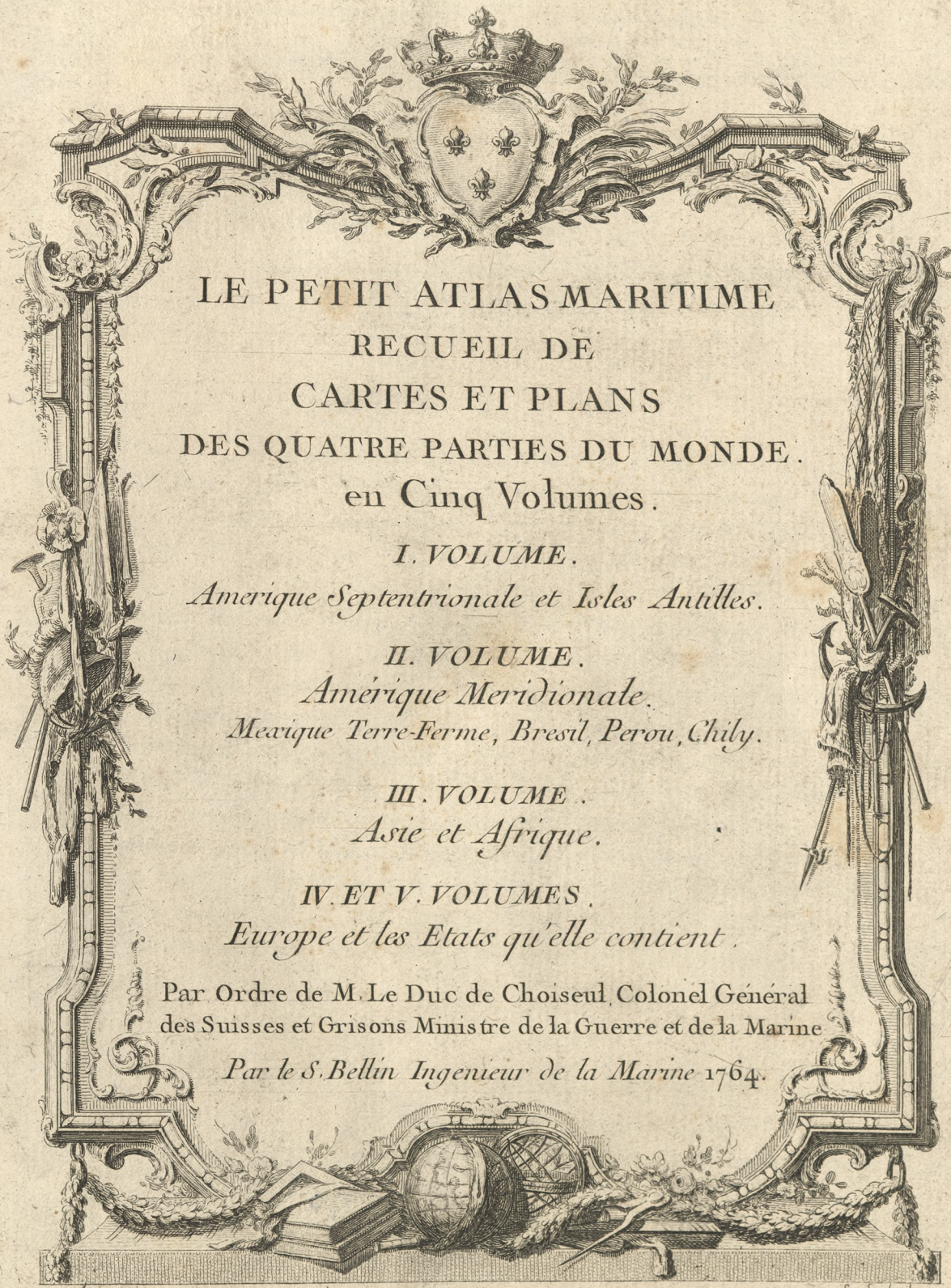


B 662
P. A. N.









LE PETIT ATLAS MARITIME
RECUEIL DE
CARTES ET PLANS
DES QUATRE PARTIES DU MONDE.
en Cinq Volumes.

I. VOLUME.

Amerique Septentrionale et Isles Antilles.

II. VOLUME.

Amerique Meridionale.

Mexique Terre-Ferme, Bresil, Perou, Chily.

III. VOLUME.

Asie et Afrique.

IV. ET V. VOLUMES.

Europe et les Etats qu'elle contient.

Par Ordre de M. Le Duc de Choiseul, Colonel Général
des Suisses et Grisons Ministre de la Guerre et de la Marine

Par le S. Bellin Ingenieur de la Marine 1764.


A MONSIEUR LE DUC DE CHOISEUL
Pair de France, Chevalier des Ordres du Roy et de la
Toison d'Or, Colonel général des Suisses et Grisons,
Gouverneur, Lieutenant Général de la Provin.^{ce} de Touraine,
Ministre et Secrétaire d'Etat de la Guerre et de la Marine.

Monseigneur

*La protection que vous accordez à tous les Arts et à toutes
les Sciences utiles et particulièrement au Dépôt des Cartes et Plans
de la Marine, me fait un devoir indispensable de vous Dédier ce
nouvel Ouvrage, qui d'ailleurs ne doit sa naissance qu'aux ordres
que vous m'en avez donné, comme une suite nécessaire de nos
Cartes Marines. Vous avez jugé Monseigneur, qu'étant faites
uniquement pour la connoissance des Mers, et la conduite des
Navigateurs, soit dans les grandes Traversées, soit le long des
Costes, elles ne pouvoient pas renfermer tous les détails dont on
peut avoir besoin, tels que l'Intérieur des Païs, les Entrées des
Rivieres navigables, les Bayes, les Rades, les Ports et les Places
maritimes; connoissances aussi utiles aux Officiers chargés
des entreprises qu'aux Ministres qui les ordonnent. Sensible
au choix que vous avez bien voulu faire de mes foibles talens
pour remplir vos vûes, j'ay fait tous mes efforts pour y répon-
dre. Heureux si mon travail peut mériter votre approbation.*

Je suis avec un profond respect

Monseigneur Votre très humble et très Obeissant
Serviteur *Bellin*



LE PETIT
ATLAS MARITIME
RECUEIL DE
CARTES ET PLANS
DES QUATRE PARTIES
DU MONDE
Premier Volume
Contenant
L'AMERIQUE SEPTENTRIONALE
ET
LES ISLES ANTILLES.

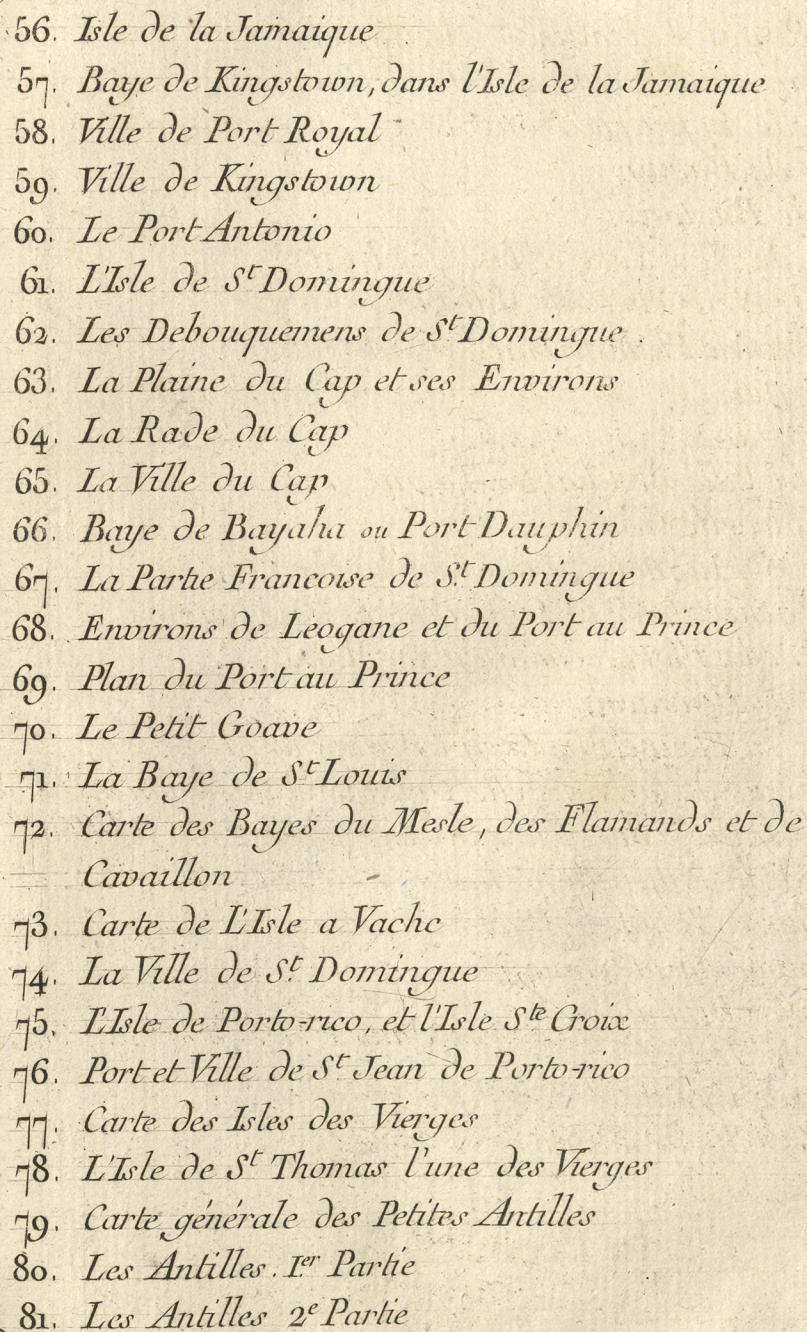
Arruet. inv.

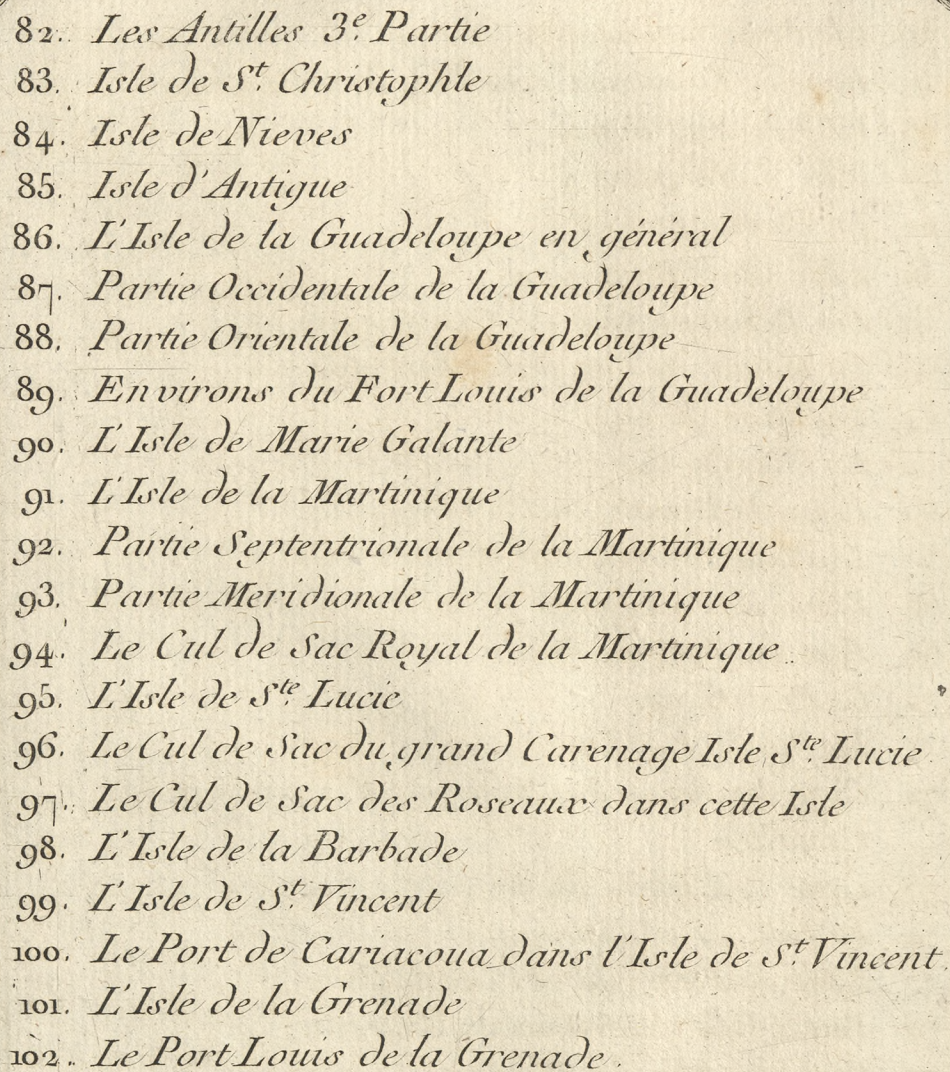
S. Sulpice

Table des Cartes et Plans du I^{er} Volume .

1. *Le Globe Terrestre*
2. *L'Amérique et les Mers voisines*
3. *La Baye de Hudson*
4. *Les Pais du Canada en général*
5. *Partie Orientale du Canada et Fleuve S^t Laurent*
6. *Les Cinq grands Lacs du Canada et Environs*
7. *Partie du Fleuve S^t Laurent et la Traverse*
8. *Bassin de Quebec et Isle d'Orleans*
9. *Ville de Quebec*
10. *Fleuve S^t Laurent depuis Quebec jusqu'à Montreal
et Carte du Lac Champlain.*
11. *Isle de Montreal et Environs*
12. *Carte de la Riviere du Détroit et Plan de la Ville.*
13. *Isle de Terre-neuve et Golphe de S^t Laurent*
14. *Detroit de Belle-Isle*
15. *Isles et Port du Mingan*
16. *Isles Miquelon et S^t Pierre et Coste voisine*
17. *Les Isles S^t Pierre et Miquelon*
18. *Isle de S^t Pierre*
19. *Rade et Port de S^t Pierre*
20. *Port de Plaisance*
21. *Havre S^t Jean dans l'Isle de Terre-neuve*
22. *Isle Royale et Passage de Fronsac*
23. *Port de Louisbourg*
24. *Ville de Louisbourg*
25. *Le Port Dauphin*
26. *Acadie Isle S^t Jean et Pais voisins*

27. *Port Royal d'Acadie ou Annapolis*
28. *Baye de Chibouctou et Ville d'Halifax*
29. *Nouvelle Angleterre Nouv. York Pensilvanie &c*
30. *Baye de Baston*
31. *Ville de Baston*
32. *Baye de New York et Isle des Etats*
33. *Ville de New York ou Manate*
34. *Environs de Philadelphie*
35. *La Virginie*
36. *La Caroline*
37. *Baye et Ville de Charles-Town*
38. *La Nouvelle Georgie*
39. *Baye S^t. Augustin dans la Floride*
40. *Carte générale de la Louisiane et Pais voisins*
41. *Coste de la Floride jusqu'à la Mobile*
42. *Baye de Pensacole*
43. *Cours du Fleuve Mississipi depuis la Mer jusq[?]
au dessus de la Nouvelle Orleans et Coste voisine.*
44. *Embouchures du Fleuve Mississipi*
45. *Plan de la Nouvelle Orleans*
46. *La Riviere Rouge et Partie du Cours du Mississipi.*
47. *Le Golphe du Mexique*
48. *Les Isles Bermudes*
49. *Les Isles Lucayes*
50. *L'Isle de Cube*
51. *Port et Ville de la Havane*
52. *Baye de Matancee*
53. *Baye Mariane*
54. *Baye de S^t. Yago*
55. *Entrée de la Baye de S^t. Yago et ses Forts*

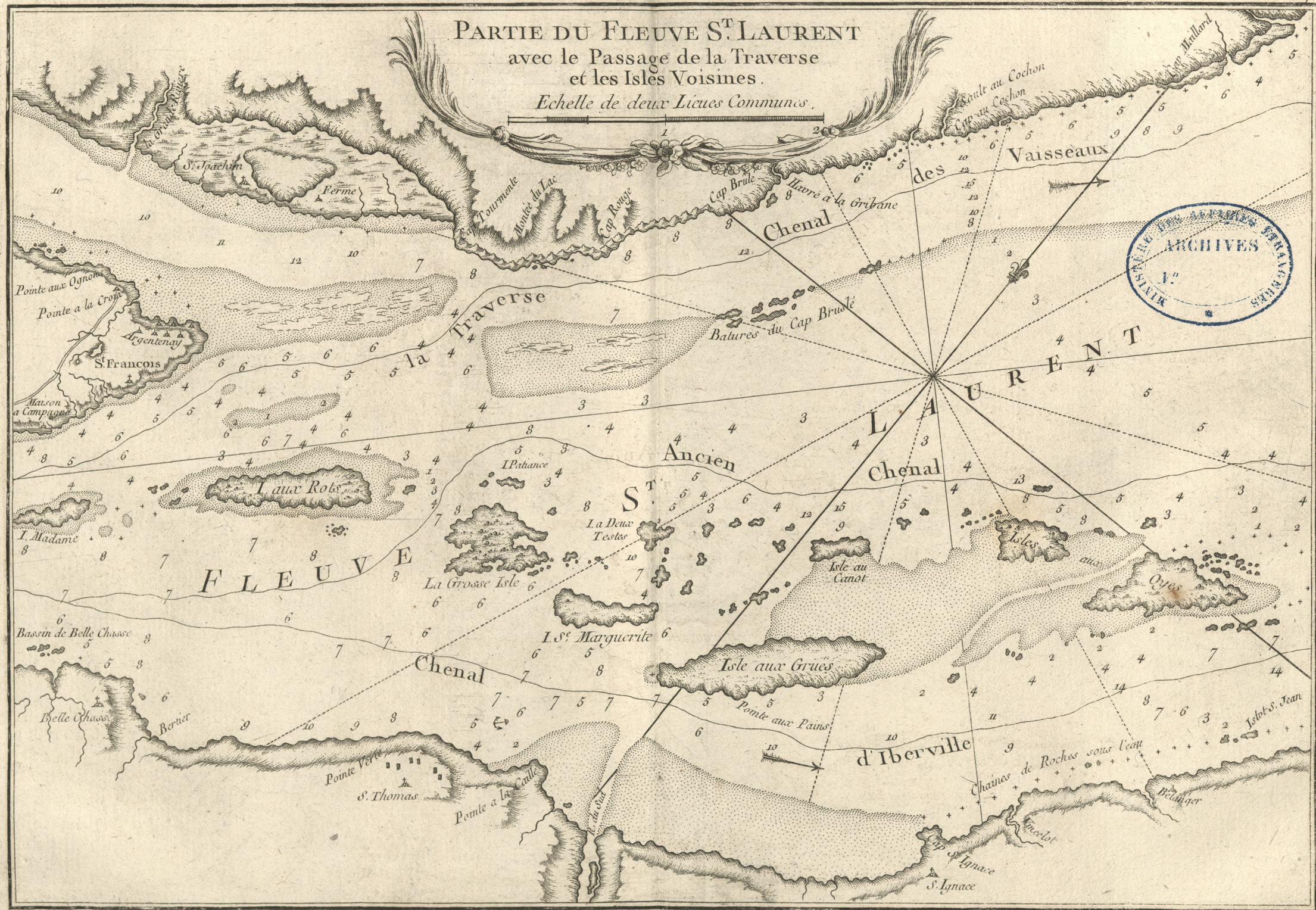
- 
56. *Isle de la Jamaïque*
 57. *Baye de Kingstown, dans l'Isle de la Jamaïque*
 58. *Ville de Port Royal*
 59. *Ville de Kingstown*
 60. *Le Port Antonio*
 61. *L'Isle de S^t Domingue*
 62. *Les Debouquemens de S^t Domingue*
 63. *La Plaine du Cap et ses Environs*
 64. *La Rade du Cap*
 65. *La Ville du Cap*
 66. *Baye de Bayaha ou Port Dauphin*
 67. *La Partie Francoise de S^t Domingue*
 68. *Environs de Leogane et du Port au Prince*
 69. *Plan du Port au Prince*
 70. *Le Petit Goave*
 71. *La Baye de S^t Louis*
 72. *Carte des Bayes du Mesle, des Flamands et de
Cavaillon*
 73. *Carte de L'Isle a Vache*
 74. *La Ville de S^t Domingue*
 75. *L'Isle de Porto-rico, et l'Isle S^{te} Croix*
 76. *Port et Ville de S^t Jean de Porto-rico*
 77. *Carte des Isles des Vierges*
 78. *L'Isle de S^t Thomas l'une des Vierges*
 79. *Carte générale des Petites Antilles*
 80. *Les Antilles. I^{er} Partie*
 81. *Les Antilles 2^e Partie*

- 
82. *Les Antilles 3^e Partie*
 83. *Isle de S^t Christophle*
 84. *Isle de Nieves*
 85. *Isle d'Antigue*
 86. *L'Isle de la Guadeloupe en général*
 87. *Partie Occidentale de la Guadeloupe*
 88. *Partie Orientale de la Guadeloupe*
 89. *Environs du Fort Louis de la Guadeloupe*
 90. *L'Isle de Marie Galante*
 91. *L'Isle de la Martinique*
 92. *Partie Septentrionale de la Martinique*
 93. *Partie Meridionale de la Martinique*
 94. *Le Cul de Sac Royal de la Martinique*
 95. *L'Isle de S^{te} Lucie*
 96. *Le Cul de Sac du grand Carenage Isle S^{te} Lucie*
 97. *Le Cul de Sac des Roseaux dans cette Isle*
 98. *L'Isle de la Barbade*
 99. *L'Isle de S^t Vincent*
 100. *Le Port de Cariacoua dans l'Isle de S^t Vincent*
 101. *L'Isle de la Grenade*
 102. *Le Port Louis de la Grenade*

Fin.
du Premier Volume.







PLAN DE LA VILLE DE QUEBEC

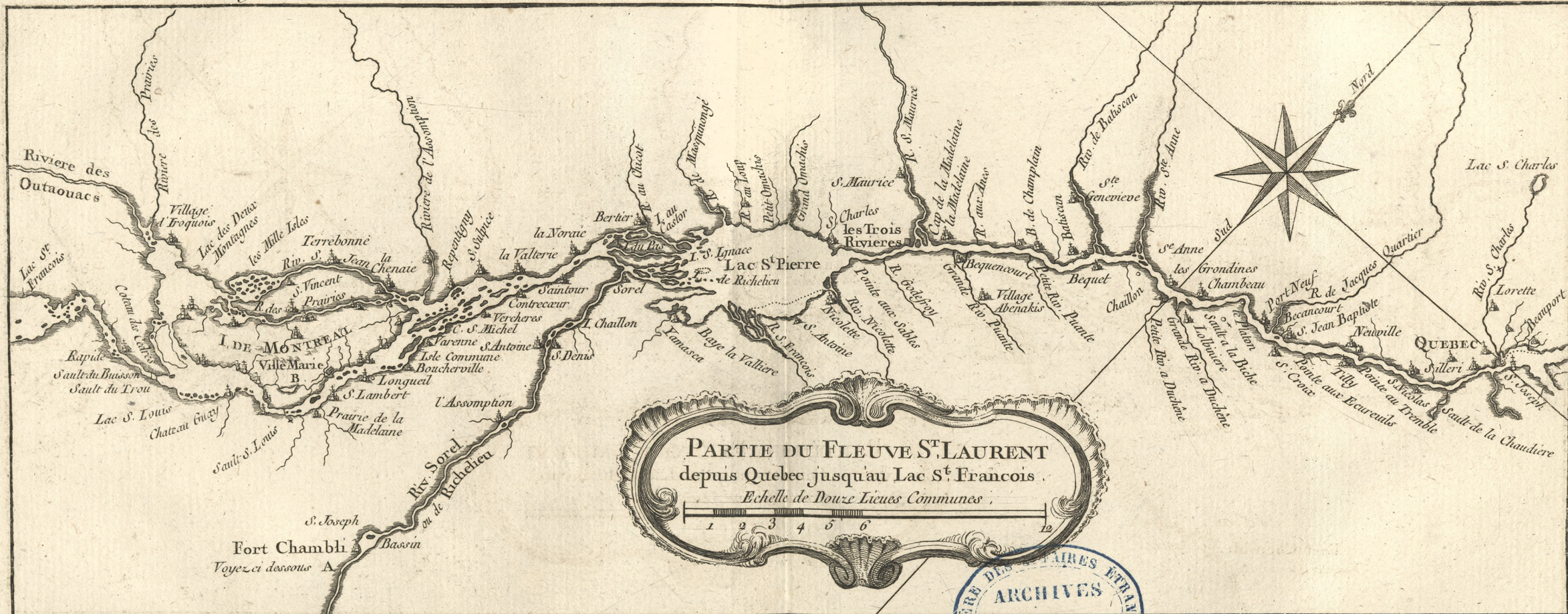


- a. Fort S^t. Louis
- b. Redoute du Cap au Diamant
- c. Cavalier du Moulin
- d. Les Recolets
- e. Les Jésuites et dépendances
- f. Les Urselines
- g. La Paroisse avec le Séminaire et dépendances
- h. L'Evêché
- i. L'hotel-Dieu
- k. S^t. Roch
- l. Le Sault au Matelot
- m. L'Intendance
- n. Eglise de la basse Ville
- o. Batterie de Vaudreuil
- p. Batterie Dauphine
- q. Batterie Royale
- r. Batterie du Château
- s. Bastion S^t. Louis
- t. Bastion de la Glaciere
- v. Demi Bastion de Joubert
- x. Redoute S^{te}. Ursule
- y. Redoute au Boureau
- z. Redoute S^t. Roch
- &. Coteau de la Potasse

FLEUVE DE SAINT → LAURENT



Echelle de 200 Toises
 10 20 30 40 50 100 200 T.







G. Voyez le Cours du Fleuve de St Laurent N° 10.

Renvoy A. Voyez la Carte de l'Isle St Jean N° 26. B. La Carte de l'Isle Royale N° 22. C. La Carte des Isles Miquelon et St Pierre N° 19. D. Le Plan du Port de Plaisance N° 16. E. Le Plan du Havre de St Jean N° 17.



LE DÉTROIT DE BELLE-ISLE.

Echelle de Lieues Communes.

1 2 3 4 5 10

TERRE DES ESQUIMAUX
 Le Cours des Rivieres et l'Interieur du Pays ne sont pas connus

DÉTROIT DE BELLE-ISLE

PARTIE DU NORD DE L'ISLE DE TERRE-NEUVE

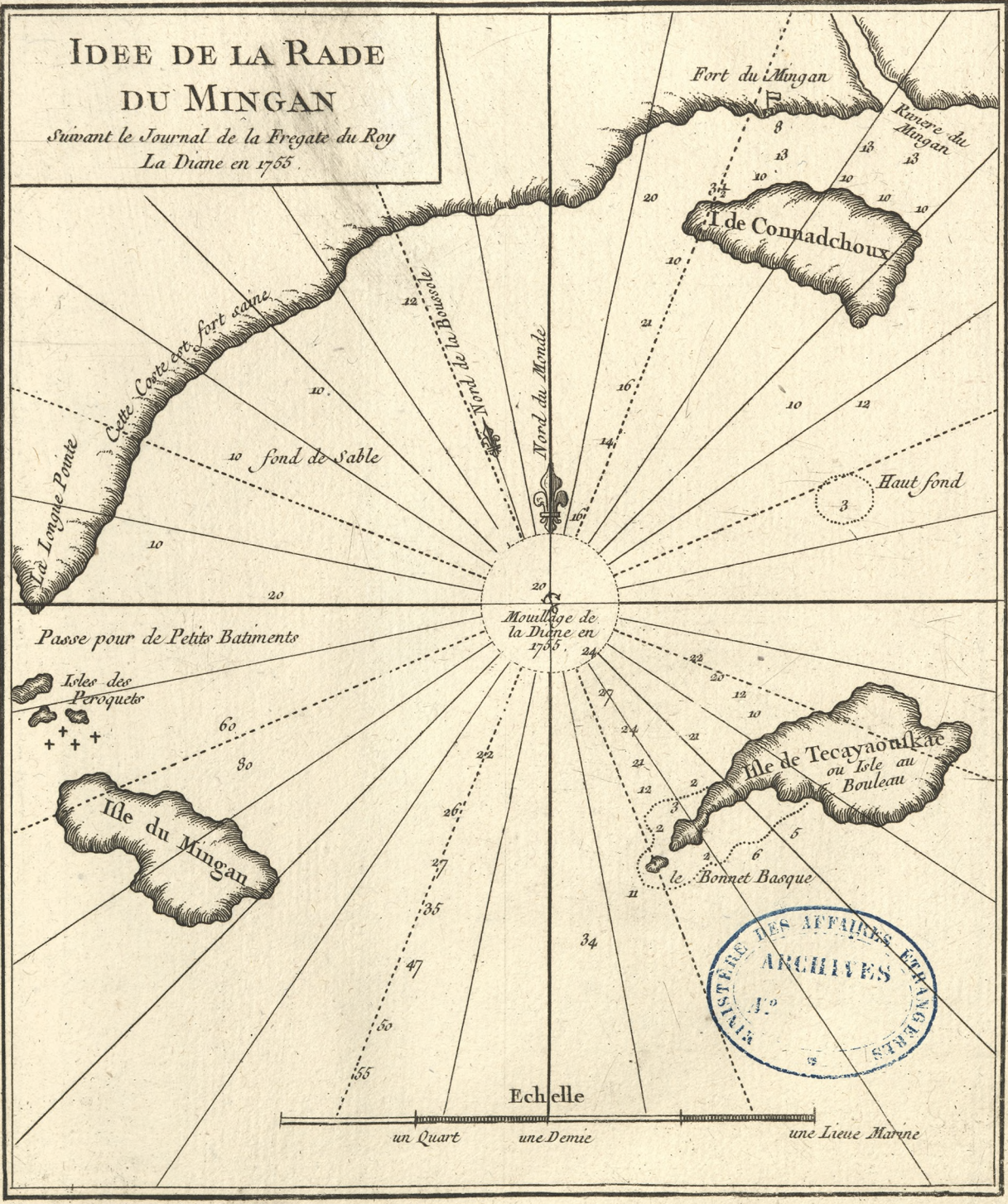
MINISTÈRE DES AFFAIRES ÉTRANGÈRES
 ARCHIVES
 N°

Voyez l'Isle de Terre-Neuve

A. Voyez la Carte du Golfe de St. Laurent N.

IDEE DE LA RADE DU MINGAN

Suivant le Journal de la Fregate du Roy
La Diane en 1755.





A. Voyez le Plan de l'Isle. S. Pierre.

CARTE DES ISLES DE ST. PIERRE ET DE MIQUELON

Echelle de Deux Lieues Communes.

1/2 1 2 L.

LA GRANDE

MIQUELON

LA PETITE

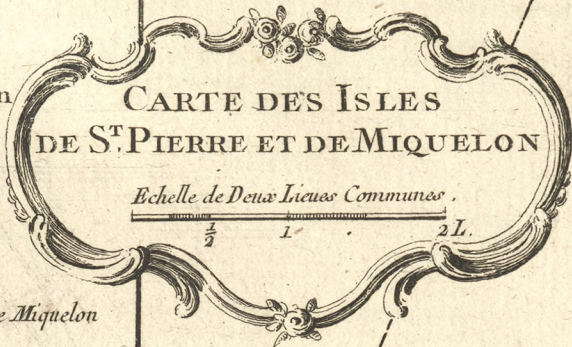
MIQUELON

Cap d'Angeac

Cap Percé

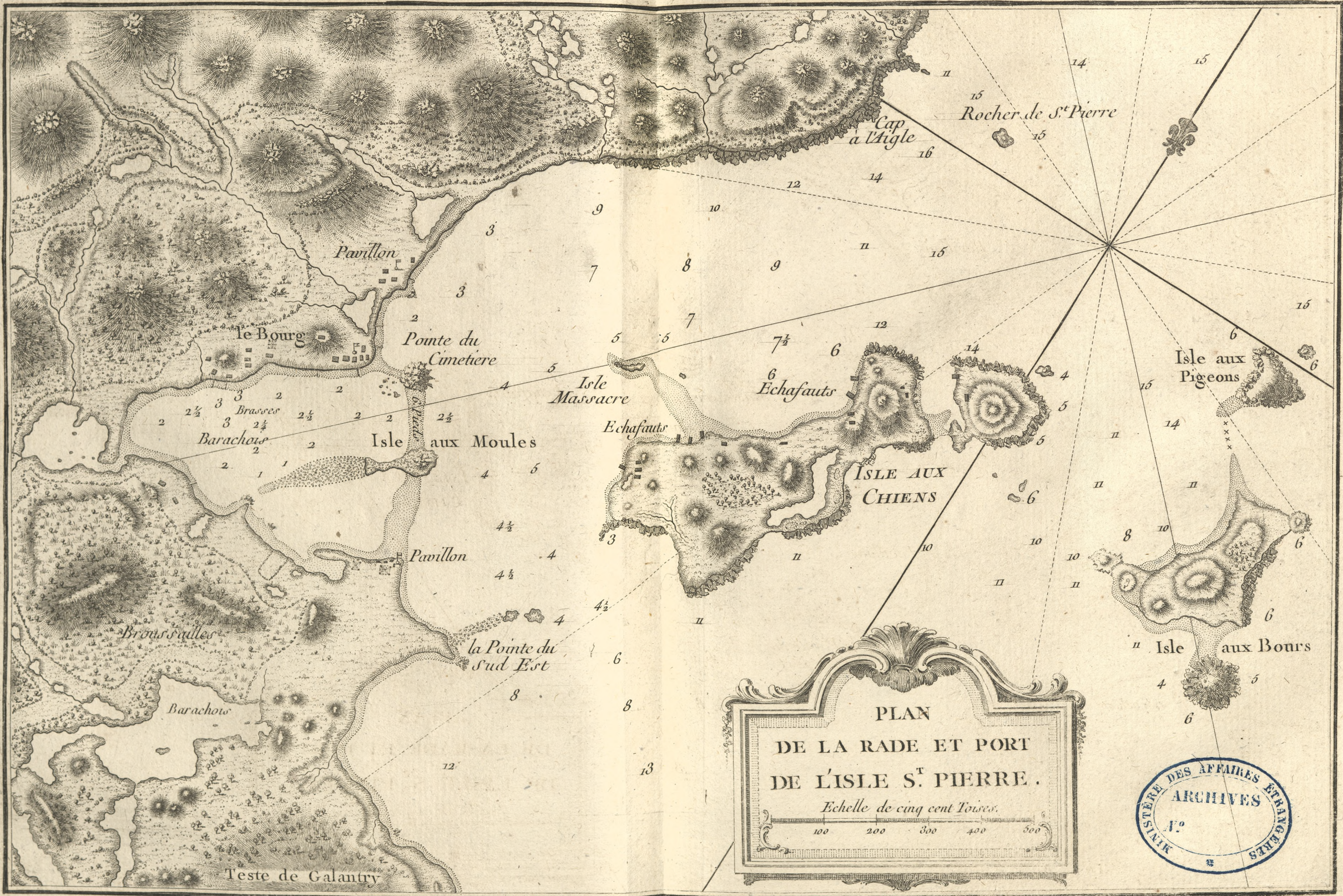
ISLE ST. PIERRE

La Grande et la Petite Miquelon ne faisoient qu'une seule Isle qui a été separée en deux par la Mer.



C Miquelon
 Chapeau de Miquelon
 la Chaîne
 G. Barachois
 Pointe des Loups Marins
 Pointe de s Morts
 Pointe du Cheval Blanc
 Baoue
 le Petit Colombier
 le Grand Colombier
 Pointe a la Croix
 le Pigeon
 le Gros Rocher noir
 Isle aux Bours
 le Petit Rocher noir
 Isle aux Chiens
 Tasse de Galantrie
 le Petit Illoire
 Cap Berniche
 Pointe Verte
 Pointe aux Seches
 Cap des Bois
 la Pointe Verte
 Isle Verte





PLAN
 DE LA RADE ET PORT
 DE L'ISLE S. PIERRE.
 Echelle de cinq cent Toises.





CARTE DES
 BAYES, RADES, ET PORT
 DE PLAISANCE
 dans l'Isle de Terre-Neuve.

Echelle de Mille Toises.
 500 1000 T.





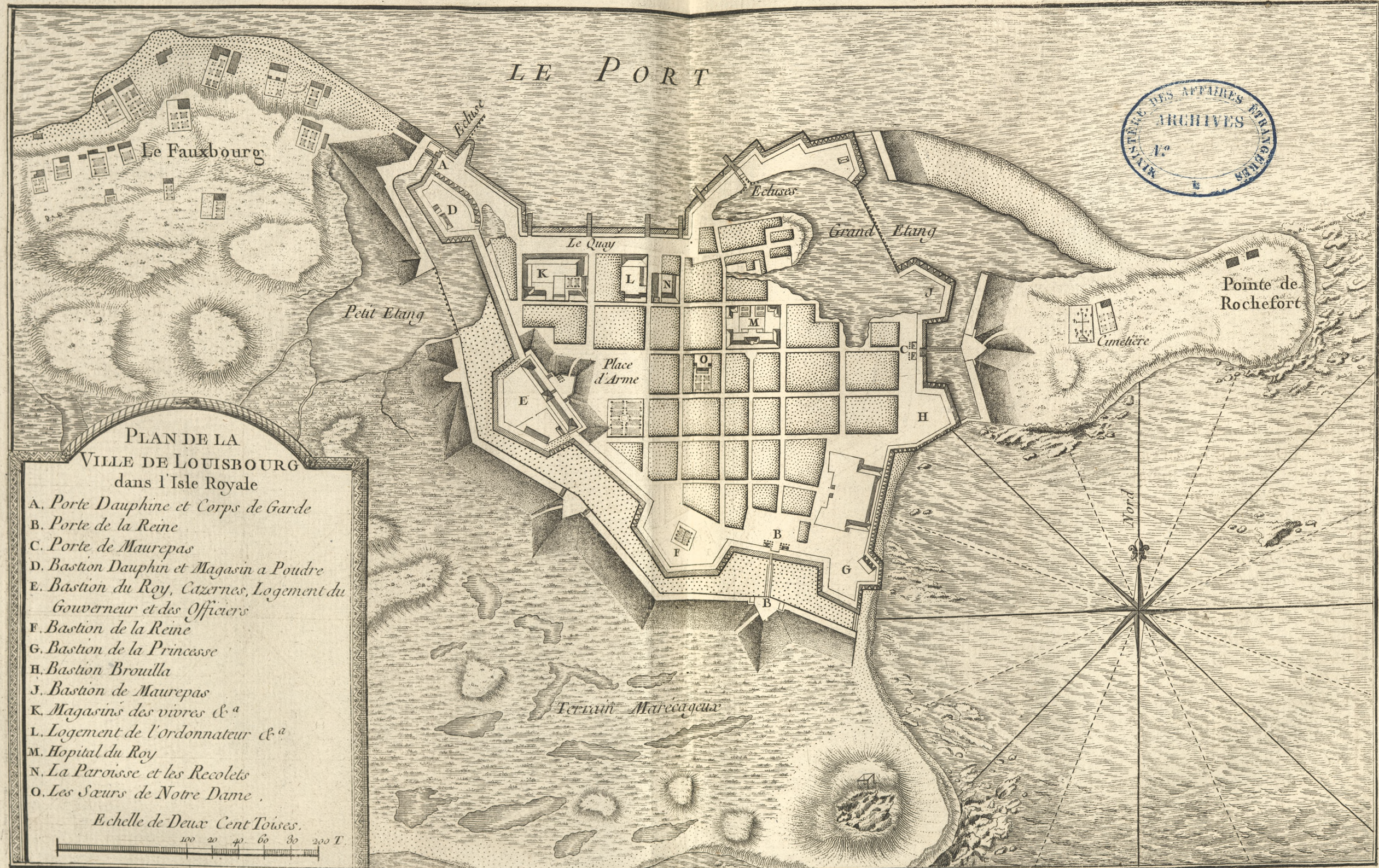
Renvoy A. Voyez la Carte du Golphe de S. Laurent N° 13.

B. Voyez le Plan du Port Dauphin N° 25

A. Voyez le Plan du Port de Louisbourg N° 24.



Voyez la Carte de l'Isle Royale N. 22.



PLAN DE LA
VILLE DE LOUISBOURG
dans l'Isle Royale

- A. Porte Dauphine et Corps de Garde
- B. Porte de la Reine
- C. Porte de Maurepas
- D. Bastion Dauphin et Magasin a Poudre
- E. Bastion du Roy, Cazernes, Logement du Gouverneur et des Officiers
- F. Bastion de la Reine
- G. Bastion de la Princesse
- H. Bastion Brouilla
- J. Bastion de Maurepas
- K. Magasins des vivres &^a
- L. Logement de l'ordonnateur &^a
- M. Hopital du Roy
- N. La Paroisse et les Recolets
- O. Les Sœurs de Notre Dame

Echelle de Deux Cent Toises.
100 20 40 60 80 200 T.

Voyez la Carte de l'Isle Royale N° 22.

Voyez le Plan du Port de Louisbourg N° 23



BAYE S^{TE} ANNE
 ou **LE PORT DAUPHIN**
 dans l'Isle Royale.

A. Paroisse S^{te} Anne et Fort Dauphin
 B. Etang et Grave de Courtiau
 C. Carrieres de Pierre a Chaux
 D. Pointe ou il y a du Plâtre
 E. Chantier où l'on a construit une frégate de
 26 Canons et autres petits batimens
 F. Carenage
 G. Pointe Brûlée
 H. Pointe Beaucourt
 J. Ruisseau a la Pucelle

Echelle d'une Lieue commune
 1/4 1/2 1 Lieue

Croisy Sculp.

Voyez la Carte de l'Isle Royale N° 22.





PARTIE DU

ISLE SAINT JEAN

BAYE FRANCOISE

Bancs de l'Acadie ou la Pesche est très bonne

CARTE DE L'ACADIE et Pays Voisins

Echelle de Lieues communes de France

Longitude Occidentale du Meridien de Paris




Latitude Septentrionale



PLAN DU
 PORT ROYAL
 dans l'Acadie,
 Appelle' Aujourd' par les Anglois
 ANNAPOLIS ROYAL

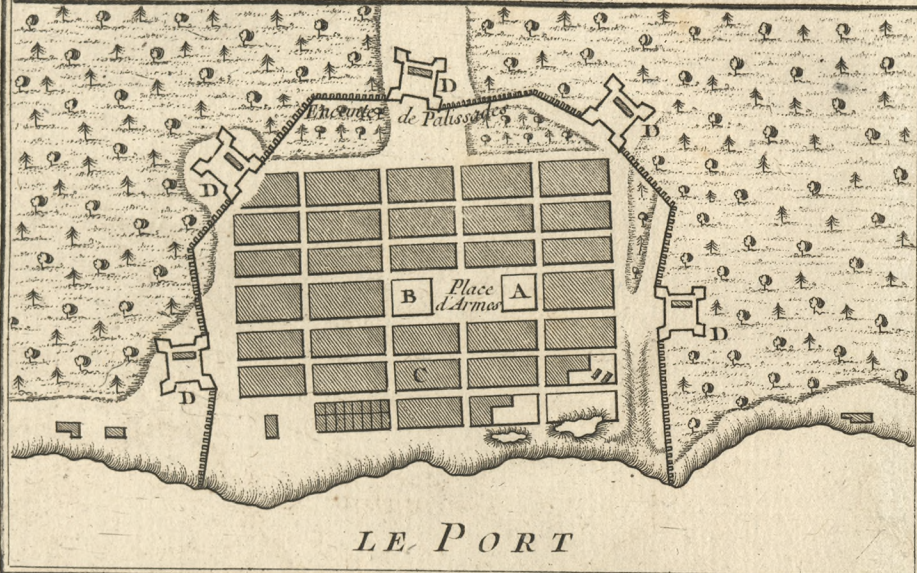
Echelle d'Une Lieue commune.



A. L'Eglise
 B. Maison de Ville
 C. Maison du Gouverneur
 D. Forts de Palissades avec des Baraques pour les Soldats.

Plan de la Ville d'Halifax

Echelle de Deux Cent Toises



MINISTÈRE DES AFFAIRES ÉTRANGÈRES
 ARCHIVES
 N°

PLAN
 DE LA BAYE DE CHIBOUCTOU
 nommée par les Anglois
 HALIFAX
 Echelle d'Une Lieue Commune
 1763.

CARTE DE LA NOUVELLE ANGLETERRE NEW YORK PENNSYLVANIE ET NOUVEAU JERSAY Suivant les Cartes Angloises Echelle de Vingt cinq Lieues Communes



Latitude Septentrionale

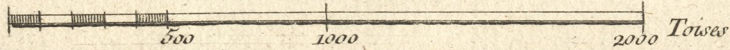
Longitude Occidentale du Meridien de Paris



PLAN DE LA VILLE DE BOSTON

- | | | |
|---|---------------------------------|-----------------------------------|
| A. Batt ^e de 25 Pièces de C ⁿ | G. Temple des Anabaptistes | M. Moulin et Digue |
| B. Batt. de 16 Pièces de Can ⁿ | H. Place d'Armes | N. Bassin qui assèche |
| C. Batt. de 25 Pièces | J. Fanal | O. Prisons |
| D. Temple des Presbiteriens | K. Guerite élevée et Sentinelle | P. Autre Temple des Presbiteriens |
| E. Temple des Quaquers | L. Magasin à Poudre | Q. Porte de Terre |
| F. Maison de Ville | | |

Echelle de deux Mille Toises.





B. Voyez le Plan de la Nouvelle Yorc. N. 33.

VILLE DE MANATHE ou NOUVELLE-YORC

- | | | |
|------------------------------------|------------------------|-----------------------|
| A. Le Port des Barques | E. Le Temple | J. la Basse Ville |
| B. Pont pour décharger les Barques | F. Place d'Armes | K. Maison de Ville |
| C. Fontaines ou Puits | G. Boucherie a débiter | L. Douane et Magasins |
| D. Maison du Gouverneur | H. Boucherie a tuer | M. Magasins a Poudre |

Echelle de Cent Toises





Voyez la Carte de la Pensilvanie N°.

Voyez la Carte du Nouveau Jersey N°.

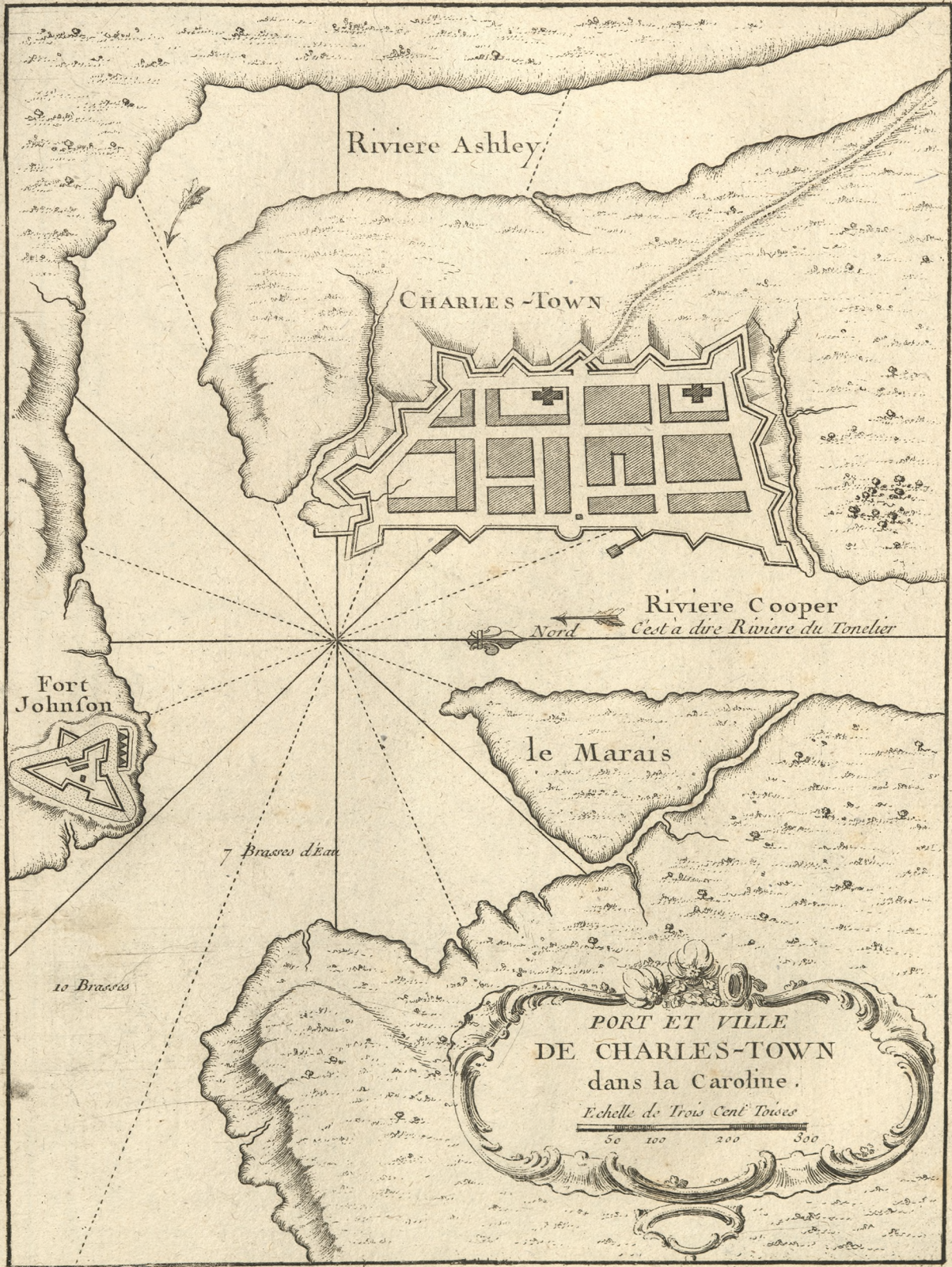


CARTE
DE LA
VIRGINIE
MARI-LAND & a
Tirée des meilleures Cartes Angloises
Echelle de 25 Lieues Communes.

Pour éviter la confusion on a supprimé beaucoup de Crigues ou Ruisscaux et les noms d'un grand nombre d'habitations particulieres, de meme que celui des Comtes

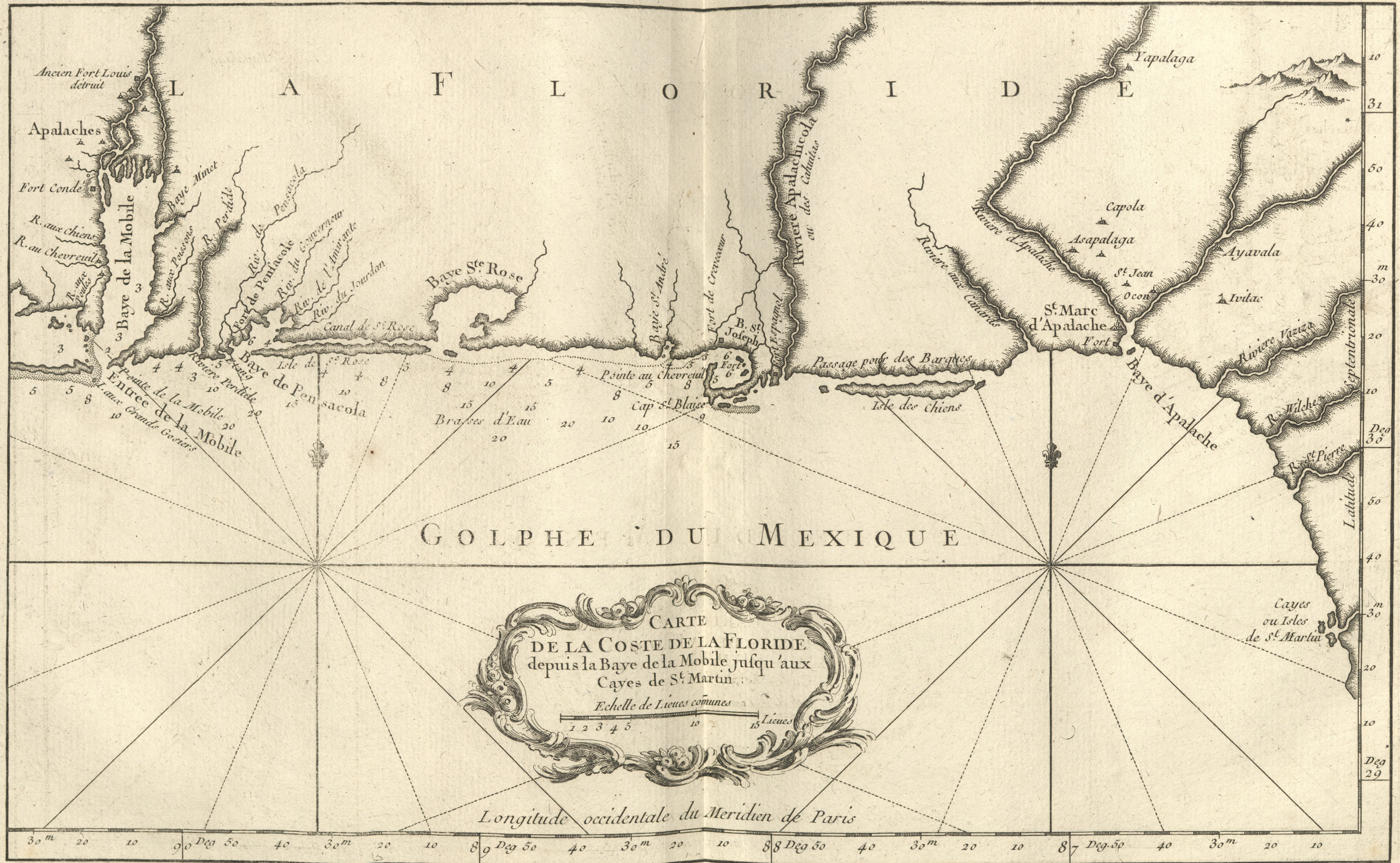


LA CAROLINE
 dans l'Amérique Septentrionale
 Suivant les Cartes Angloises
 Echelle de Vingt Lieues Communes







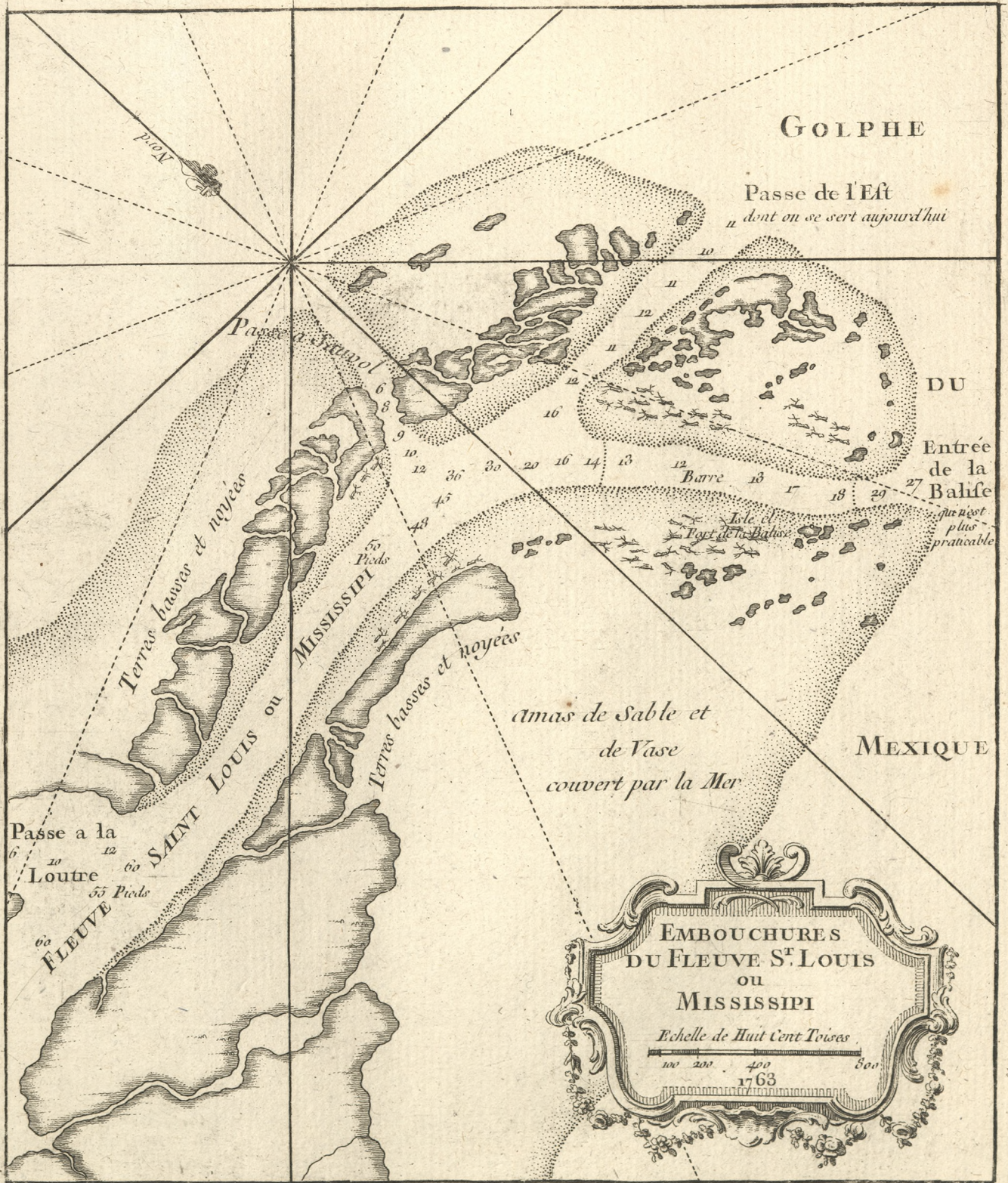




PLAN DE LA BAYE
DE PENSACOLA
dans la Floride

Echelle d'une Lieue Commune

1/4 1/2 1 L.



**EMBOUCHURES
DU FLEUVE S. L. LOUIS
ou
MISSISSIPI**

Echelle de Huit Cent Toises

100 200 400 500

1763

PLAN DE LA NOUVELLE ORLEANS

A. *L'Eglise Paroissiale desservie par les Capucins*
 B. *Place d'Armes*
 C. *Couvent des Capucins*
 D. *Prisons*

E. *Corps de Garde*
 F. *Gouvernement*
 G. *Intendance*
 H. *Hopital*
 I. *Urselines*

K. *Magasins du Roi*
 L. *Cazernes*
 M. *Forges du Roi*
 N. *Moulin a vent et à Cheval*
 O. *Hangard de la Marine sous lequel on construit*

P. *Corps de Garde des Bourgeois*
 Q. *Cabanes des Negres qui prennent soin du Moulin*
 R. *Poudriere*
 S. *Nouv^{le} Maison des Urselines*

Echelle de 50 100 150 Toises





Longitude Occidentale du Meridien de Paris

SUITE DU COURS DU FLEUVE S^t. LOUIS
 depuis la Riviere d'Iberville jusqua
 celle des Yasons
 et les Parties connues de la Riviere Rouge
 et la Riviere Noire
 Echelle de Dix Lieues Communes

CARTE
 DE L'ETABLISSEMENT
 FRANCOIS SUR LA RIVIERE ROUGE
 marque et dessus B.



REMARQUES
 sur la Riviere Rouge.

La Riviere Rouge est fort difficile a remonter sur tout dans les basses eaux, mais dans les hautes eaux on passe par tout; il y a le long de ses bords beaucoup de Lacs et de Pais noyes.

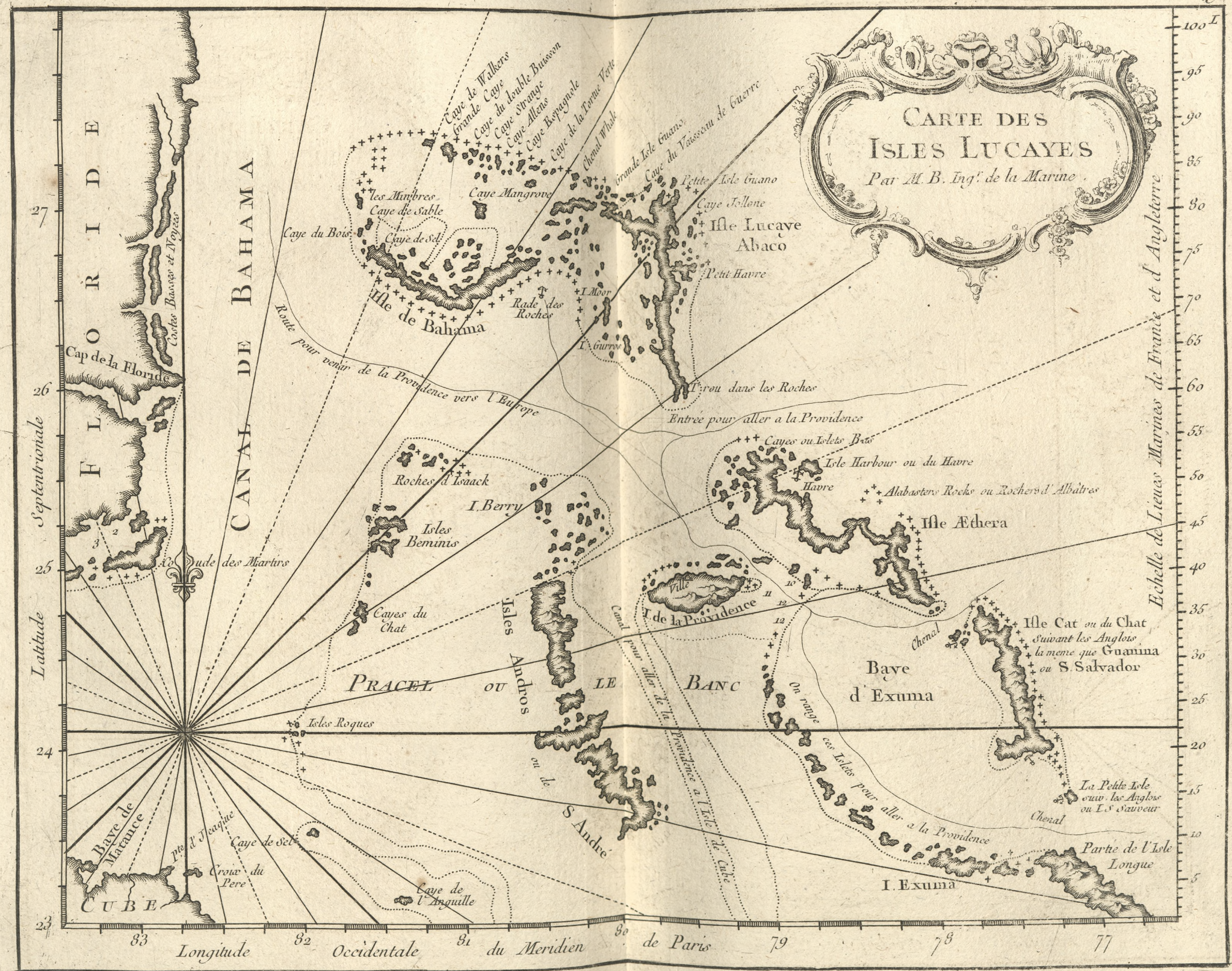
Cette Riviere est pleine de Crocodiles et tres Poissonneuse. Ses Rivages sont abondants en Betes sauvages comme Bayfs, Ours, Tigres, Loups, Cerfs et Chevreuls.

Il y a aussi quantite de Gibier tels que des Dindes, Oyes, Outardes, Cignes et Canards de toute espee. Toutes sortes d'arbres fruitiers sauvages et des Prats de Vigne qui portent des Muscats et autres Raisins.

A. Les Natchez estoient en cet endroit, ils ont ete destruits en 1730. ainsi que l'Etblissement Francois.







CARTE DES ISLES LUCAYES

Par M. B. Ing^s de la Marine

FLORIDE

CANAL DE BAHAMA

Latitude Septentrionale

Longitude Occidentale du Meridien de Paris

Echelle de Lieues Marines de France et d'Angleterre

27

26

25

24

23

100

95

90

85

80

75

70

65

60

55

50

45

40

35

30

25

20

15

10

5

Cap de la Floride

Costes d'Espagne et de Portugal

Ile des Martins

Baye de Matance

Ile d'Jouque

Croix du Pere

CUBE

Caye du Bois

les Minibres

Caye de sable

Caye de sel

Caye Mangrove

Caye de Walker

grande Caye

Caye du double Buisson

Caye d'Orange

Caye Espagnole

Caye de la Torne Verte

Chenal White

Ile de Bahama

Rade des Roches

I. Moor

I. Curru

grande Isle Guano

Caye du Vaisseau de Guerre

Petite Isle Guano

Caye Tellone

Ile Lucaye

Abaco

Petit Havre

Trou dans les Roches

Entree pour aller a la Providence

Roches d'Isaack

I. Berry

Isles Beminis

Cayes du Chat

Isles Andros

PRACEL OU ANDROS LE BANC

I. de la Providence

Canal pour aller de la Providence a l'Isle de Cuba

Isle Harbour ou du Havre

Havre

Alabaster Rocks ou Rochers d'Albatres

Ile Aethera

Baye d'Exuma

Chenal

Ile Cat ou du Chat

Suivant les Anglois la meme que Guamna ou S. Salvador

Chenal

La Petite Isle

suiv. les Anglois ou L. Sauveteur

Chenal

Partie de l'Isle Longue

I. Exuma

I. Exuma

Partie de l'Isle Longue

83

82

81

80

79

78

77



ISLE DE CUBE

Echelle de 25 Lieues Communes

5 10 15 20 25

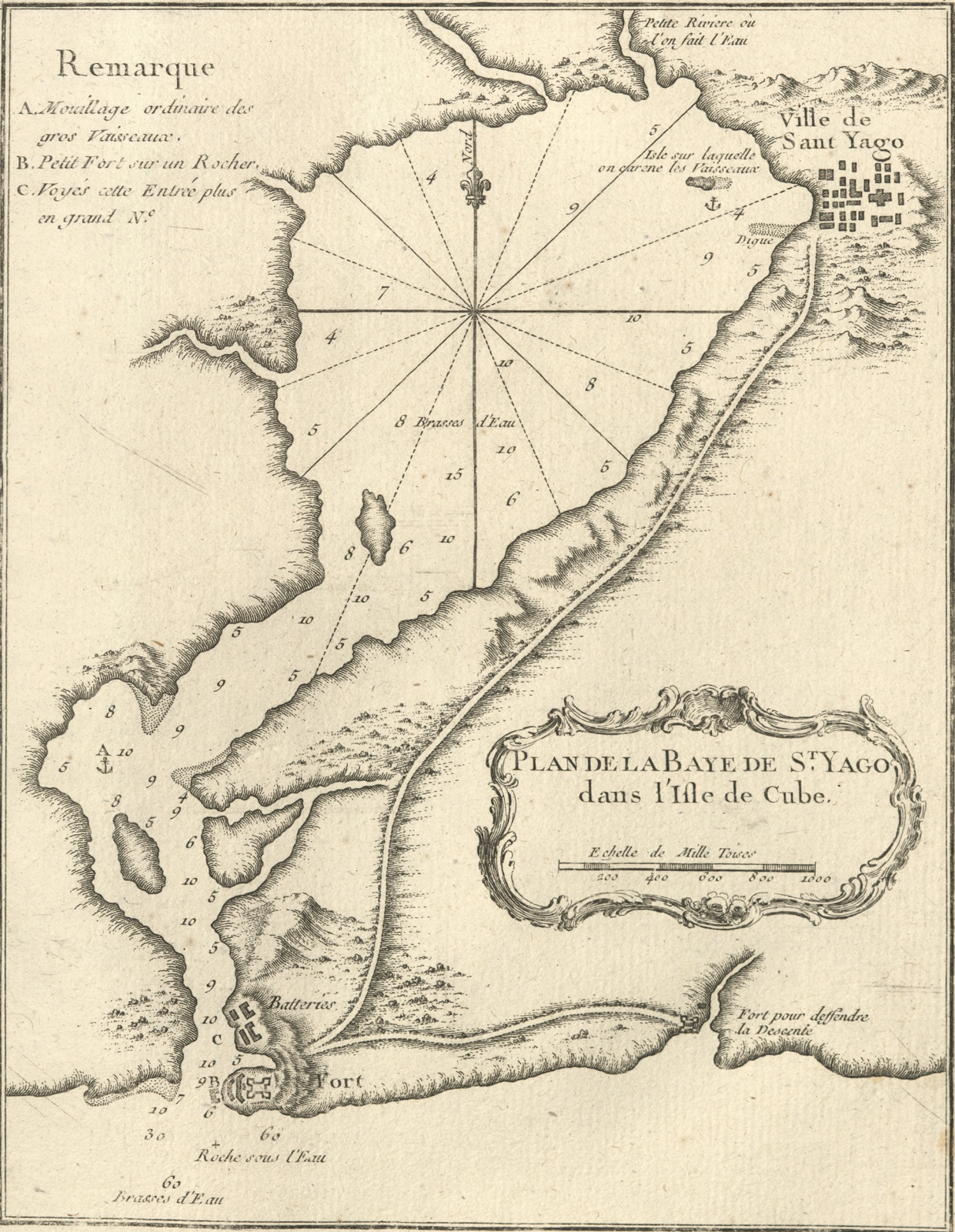
Longitude Occidentale du Meridien de Paris

Latitude Septentrionale



Remarque

- A. Mouillage ordinaire des gros Vaisseaux.
- B. Petit Fort sur un Rocher.
- C. Voyez cette Entrée plus en grand N.º



PLAN DE LA BAYE DE S^T YAGO dans l'Isle de Cube.







Explication des Chiffres

- 1. Rue du Nord
- 2. Rue Charles
- 3. Rue Peck
- 4. Rue Bernard
- 5. Rue Beeston
- 6. Rue Haywood
- 7. Rue Sutton
- 8. Rue de la Reine
- 9. Rue Beckford
- 10. Rue Lawes
- 11. Rue Burden
- 12. Rue Barry
- 13. Rue Blanche
- 14. Rue de la Tour
- 15. Rue du Havre
- 16. Rue de Port Royal

PLAN DE LA VILLE DE KINGSTON

Suivant le projet donné par le Colonel Christian Lilly.



Explication des Chiffres

- 17. Rue de l'Ouest
- 18. Rue du Prince
- 19. Rue Mordan
- 20. Rue d'Orange
- 21. Rue du Chevalier
- 22. Rue du Roy
- 23. Rue de l'Eglise
- 24. Rue du Marais Noir
- 25. Rue du Duc
- 26. Rue Stanton
- 27. Rue de l'Est
- 28. Rue d'Hanovre
- 29. Magasins
- 30. Grande Citerne
- 31. Eglise
- 32. Lieu ou se rend la Justice

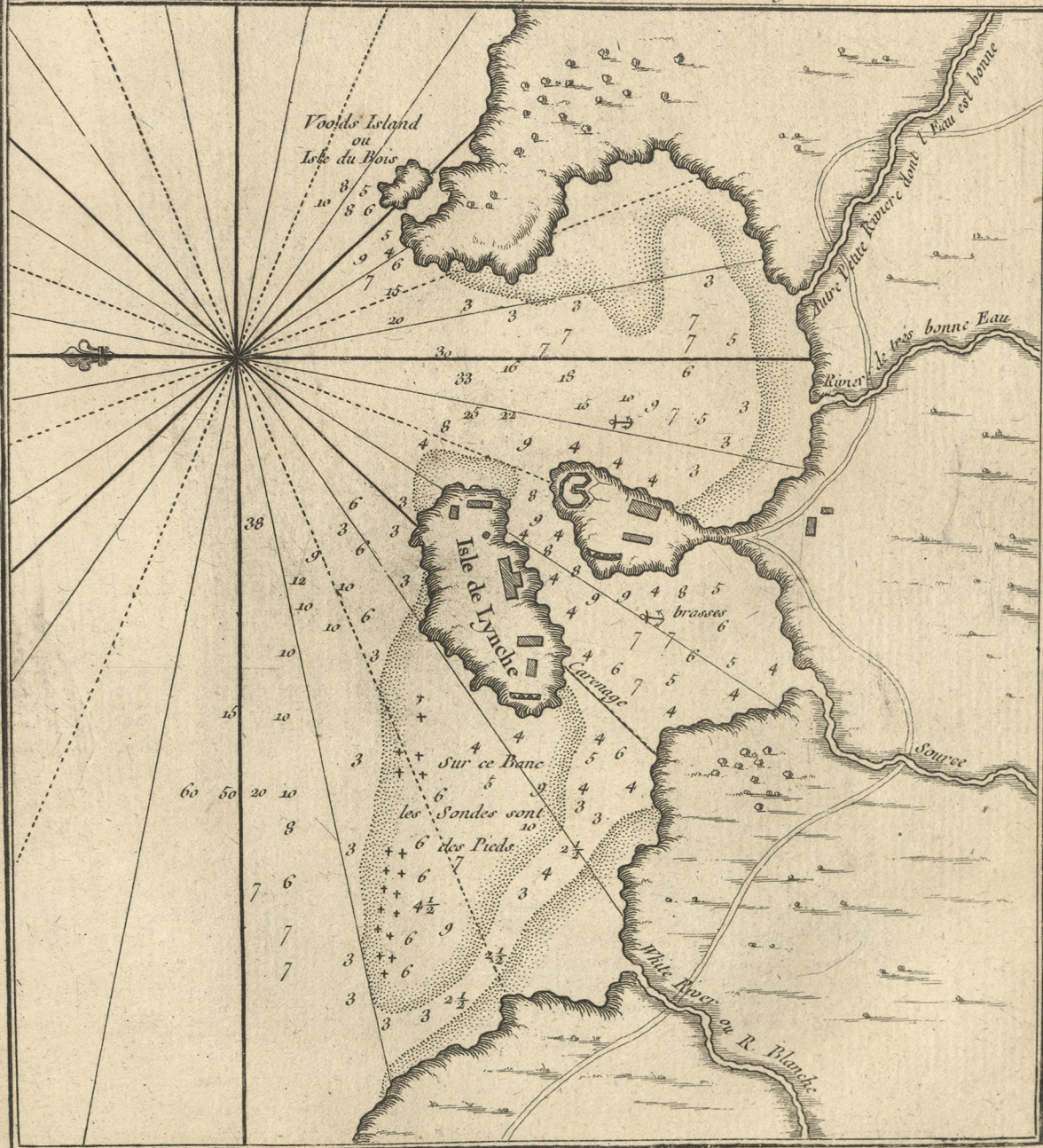

Echelle de Deux Cent Toises
10 30 50 100 150 200

LE

PORT

Plan des Havres de Port Antonio et de Saint Francois
Situés a la Coste du Nord Est de l'Isle de la Jamaïque.

Echelle de neuf cent Toises





30 m
15
Degre 20
45
30 m
15
19
45
30 m
15
Degre 18
45
30 m
15

Latitude Septentrionale

Longitude Occidentale du Meridien de Paris.

77 Deg' 45 30 m. 15 76 45 30 m. 15 75 45 30 m. 15 74 45 30 m. 15 73 45 30 m. 15 72 45 30 m. 15 71 Deg' 45

CARTE DES ENVIRONS DU CAP FRANÇOIS ET DES PAROISSES QUI EN DEPENDENT.



Latitude du Cap Francois 20 D.



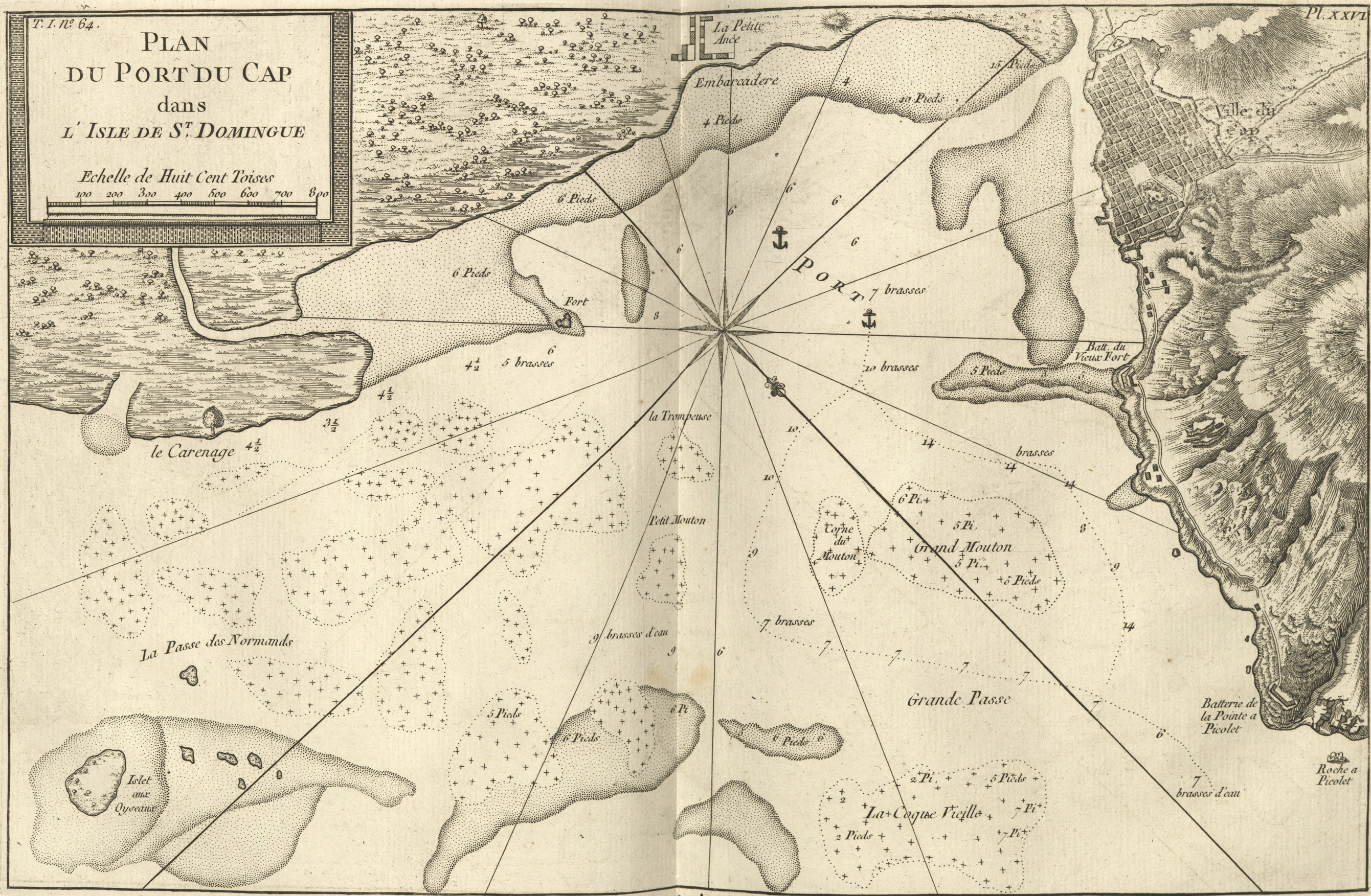
Echelle de Trois Lieues Communes



T. I. n° 64.

PLAN DU PORT DU CAP dans L' ISLE DE S^T. DOMINGUE

Echelle de Huit Cent Toises
100 200 300 400 500 600 700 800

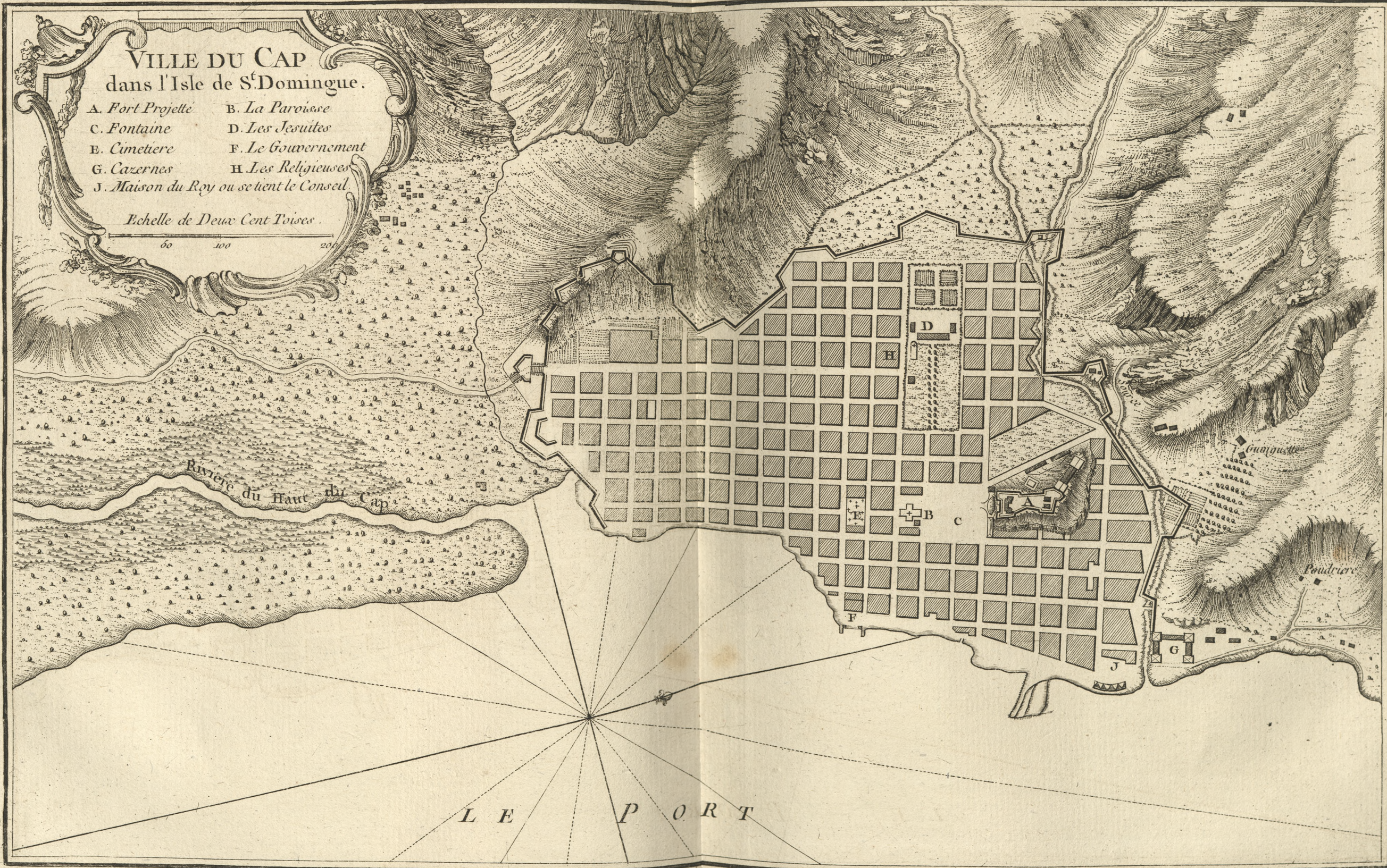


VILLE DU CAP
dans l'Isle de S^t Domingue.

- A. Fort Projette
- B. La Paroisse
- C. Fontaine
- D. Les Jesuites
- E. Cimetiere
- F. Le Gouvernement
- G. Cazernes
- H. Les Religieuses
- J. Maison du Roy ou se tient le Conseil

Echelle de Deux Cent Toises

60 100 200



croisy c.



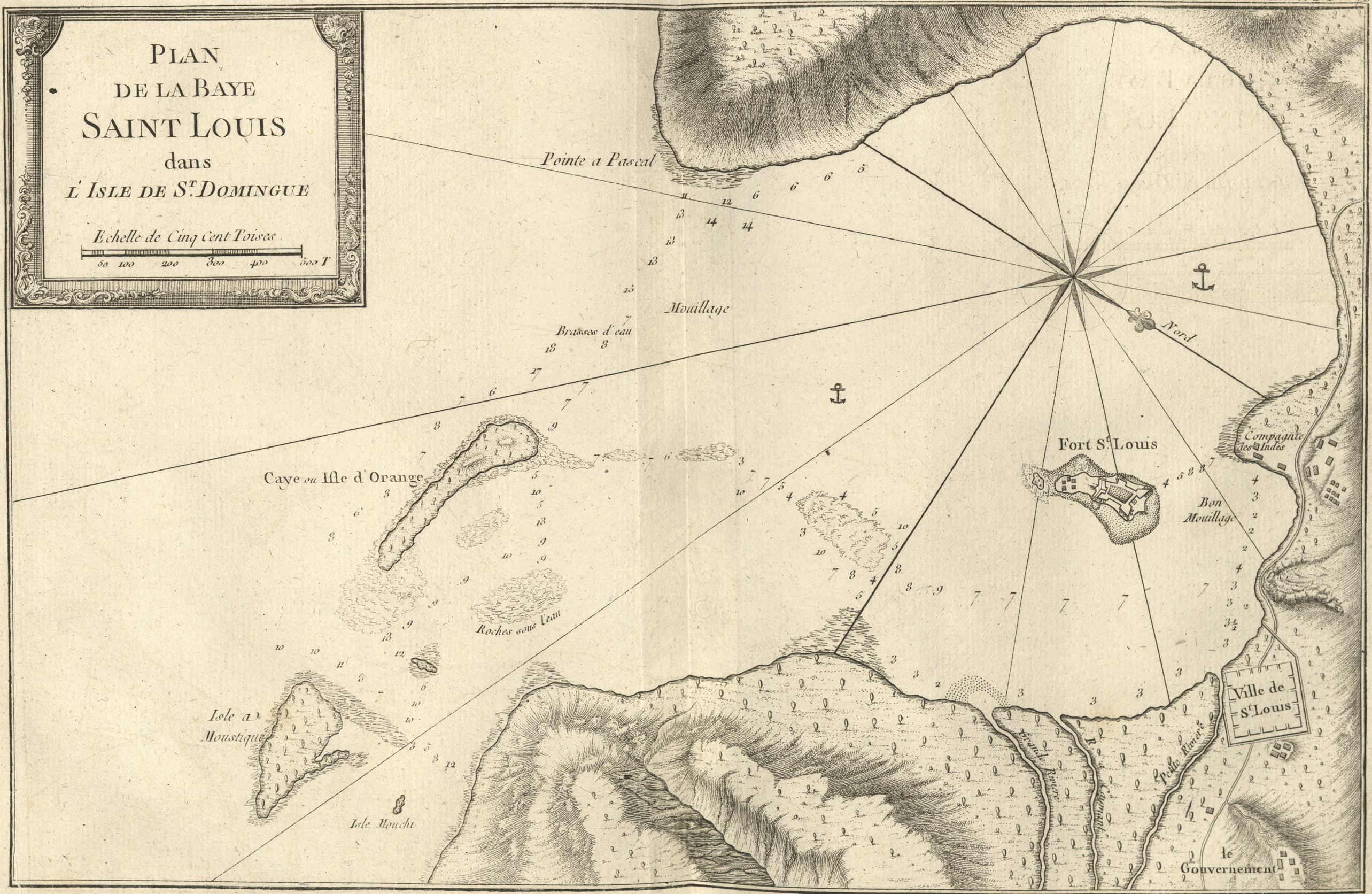
BAYE ET VILLE DE
 BAYAHA ou PORT-DAUPHIN
 dans l'Isle de S^t Domingue.

Echelle de Quinze Cent Toises.
 100 200 300 400 500 1000 1500 T.



PLAN
DE LA BAYE
SAINT LOUIS
dans
L'ISLE DE S^T DOMINGUE

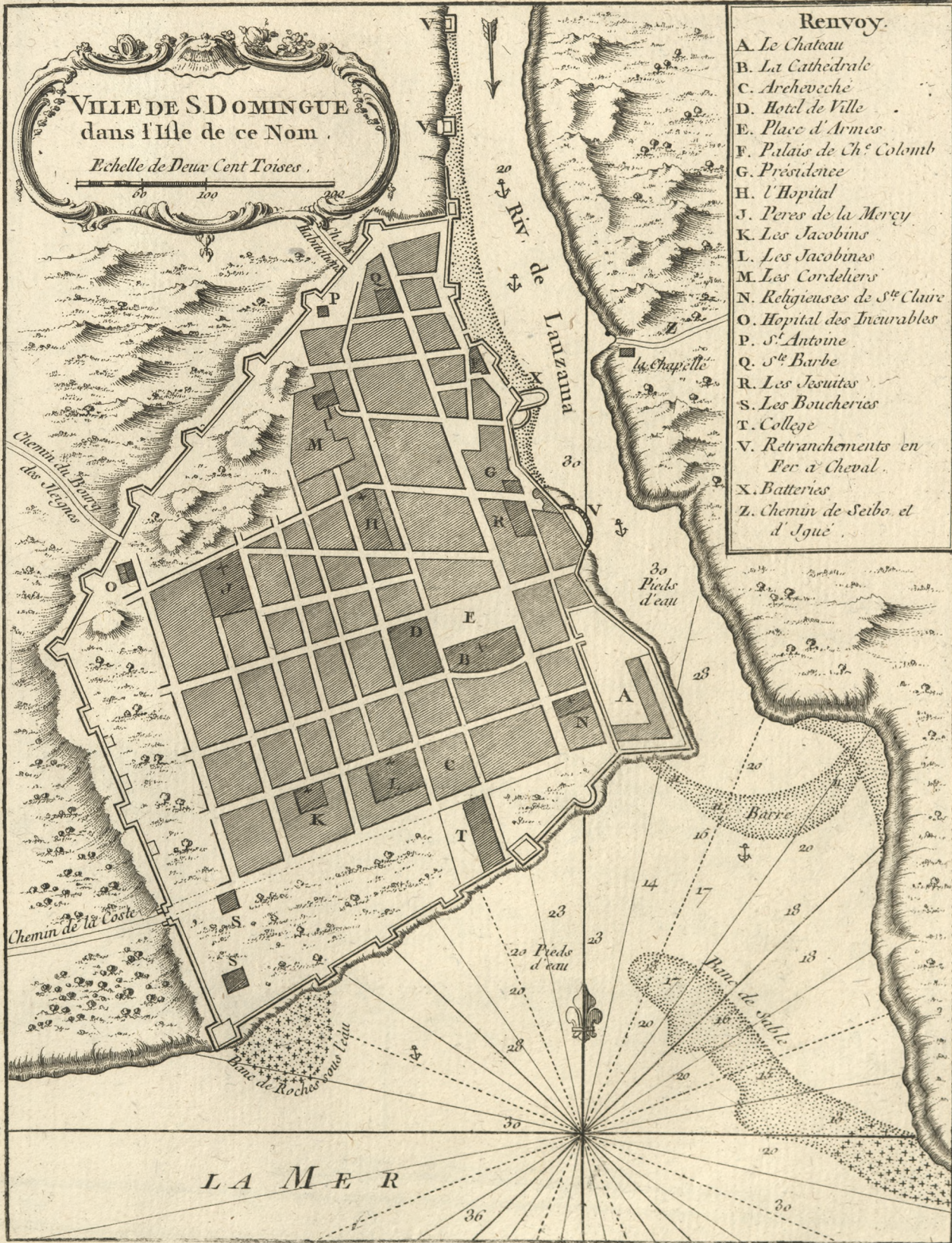
Echelle de Cinq Cent Toises
60 100 200 300 400 500 T



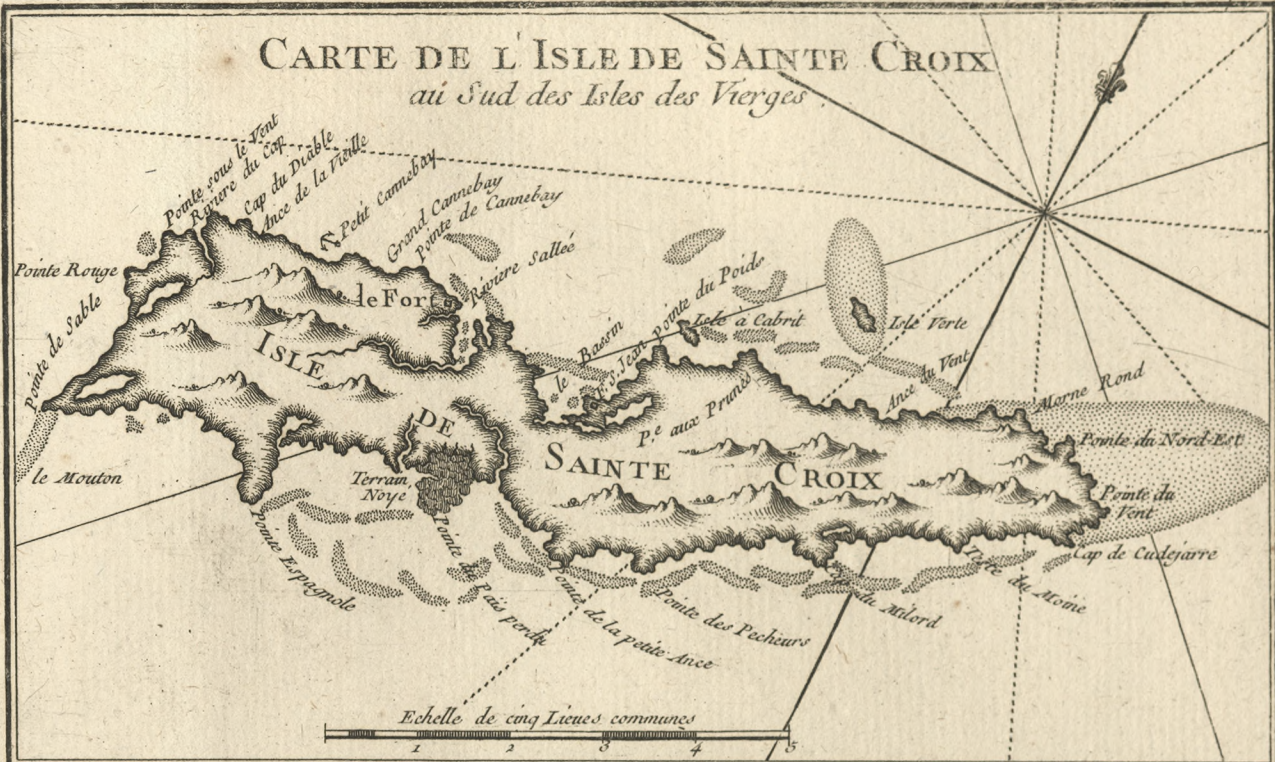


CARTE DES BAYES
DU MESLE DES FLAMANDS
ET DE CAVAILLON
dans l'Isle de S^t Domingue
Echelle d'une demie Lieue Commune.

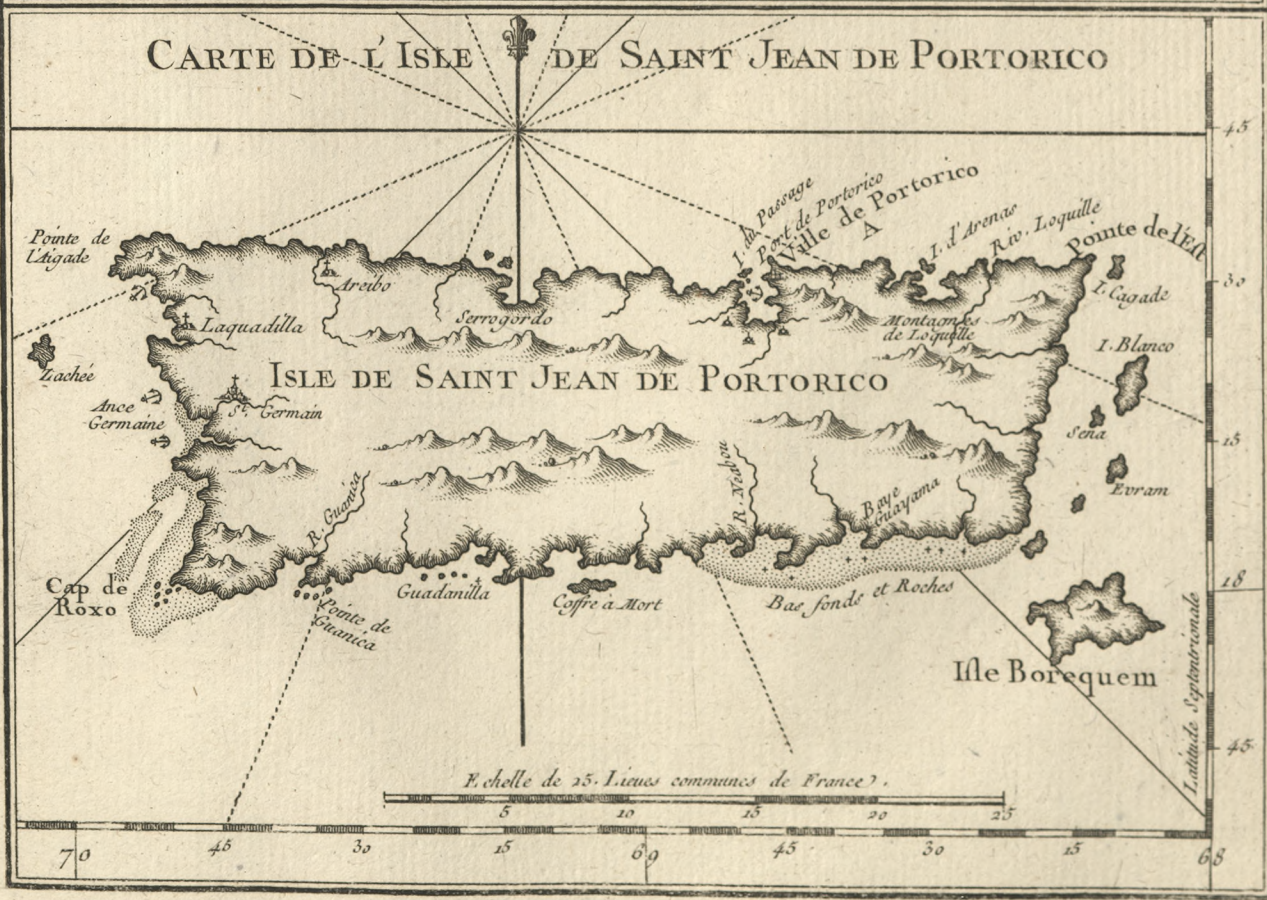


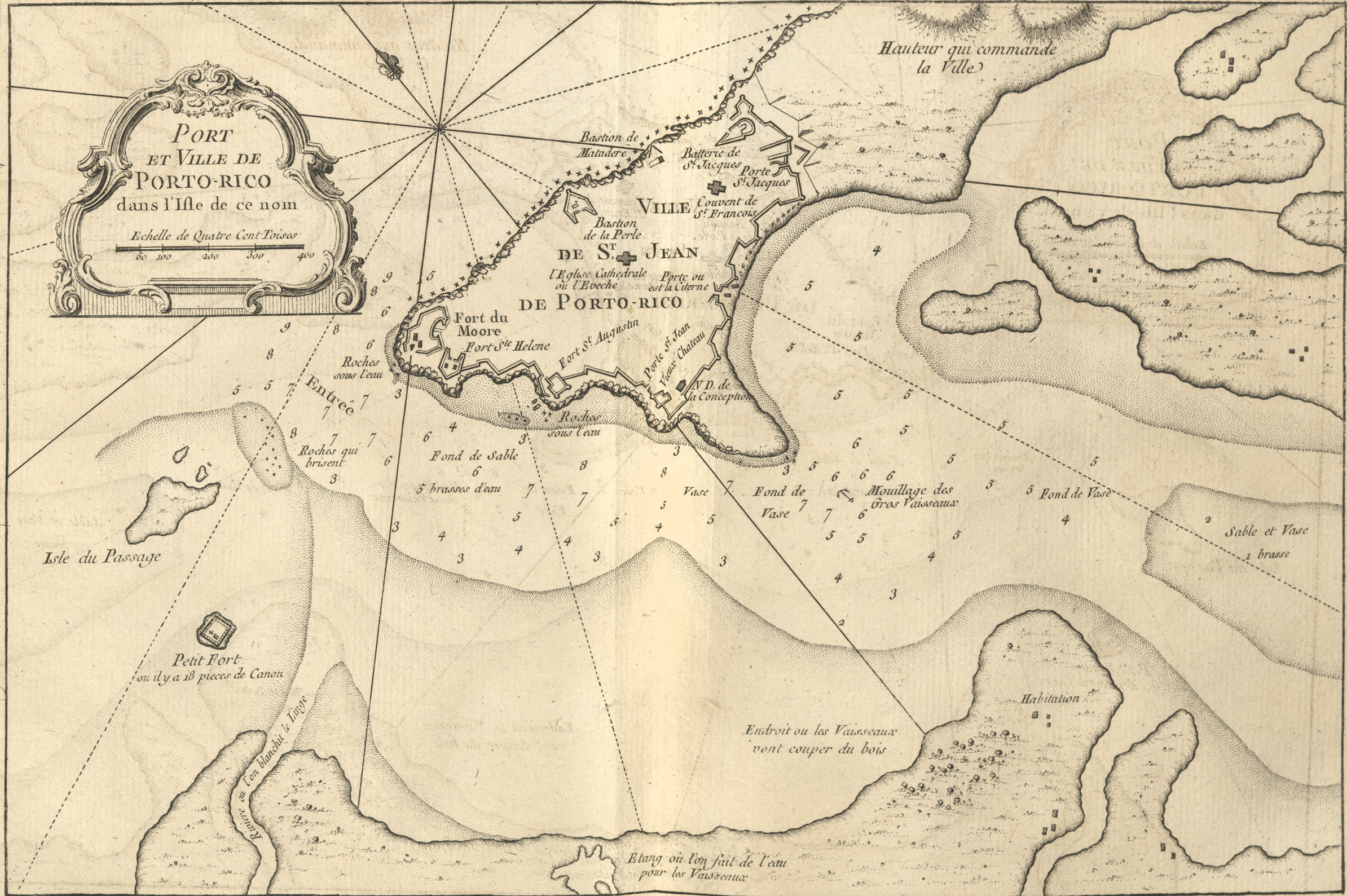


CARTE DE L'ISLE DE SAINTE CROIX au Sud des Isles des Vierges.



CARTE DE L'ISLE DE SAINT JEAN DE PORTORICO





**PORT
ET VILLE DE
PORTO-RICO**
dans l'Isle de ce nom

Echelle de Quatre Cent Toises
0 100 200 300 400

Hauteur qui commande
la Ville

**VILLE
DE ST. JEAN
DE PORTO-RICO**

Isle du Passage

Petit Fort
ou il y a 13 pieces de Canon

Riviere de Lon Blanchat la Jagre

Endroit ou les Vaisseaux
vont couper du bois

Etang ou l'on fait de l'eau
pour les Vaisseaux

Sable et Vase
1 brasses

Habitation

Mouillage des
Gros Vaisseaux

Fond de
Vase

Fond de Sable

Roches
sous l'eau

Roches qui
brisent

Entree

Fort du
Moore

Fort St. Helene

Fort St. Augustin

Porte St. Jean

Vase Chateau

N.D. de
la Conception

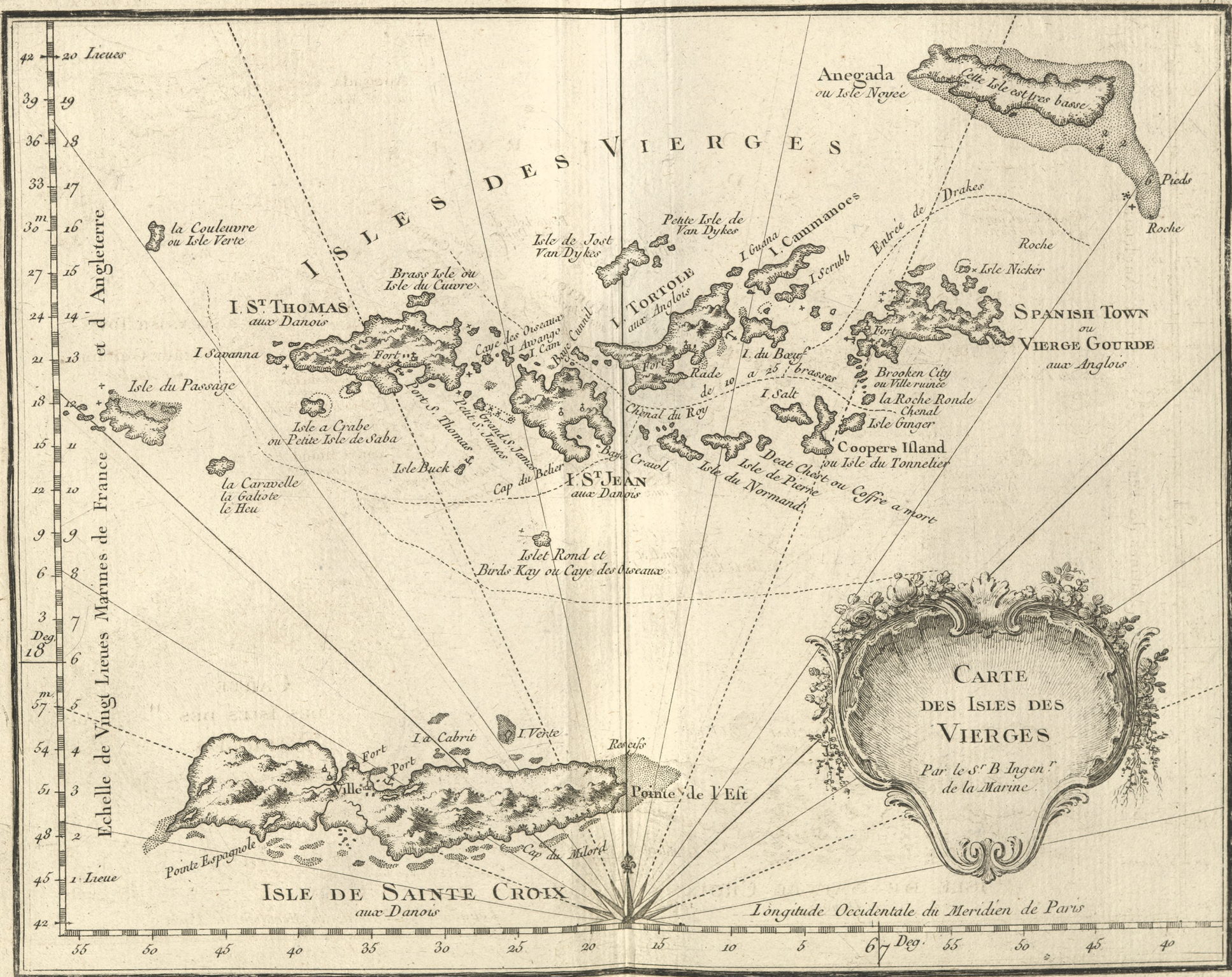
Porte ou
est la Citernes

Couvent de
St. Francois

Batterie de
St. Jacques

Bastion de
Matadere

Bastion
de la Perle



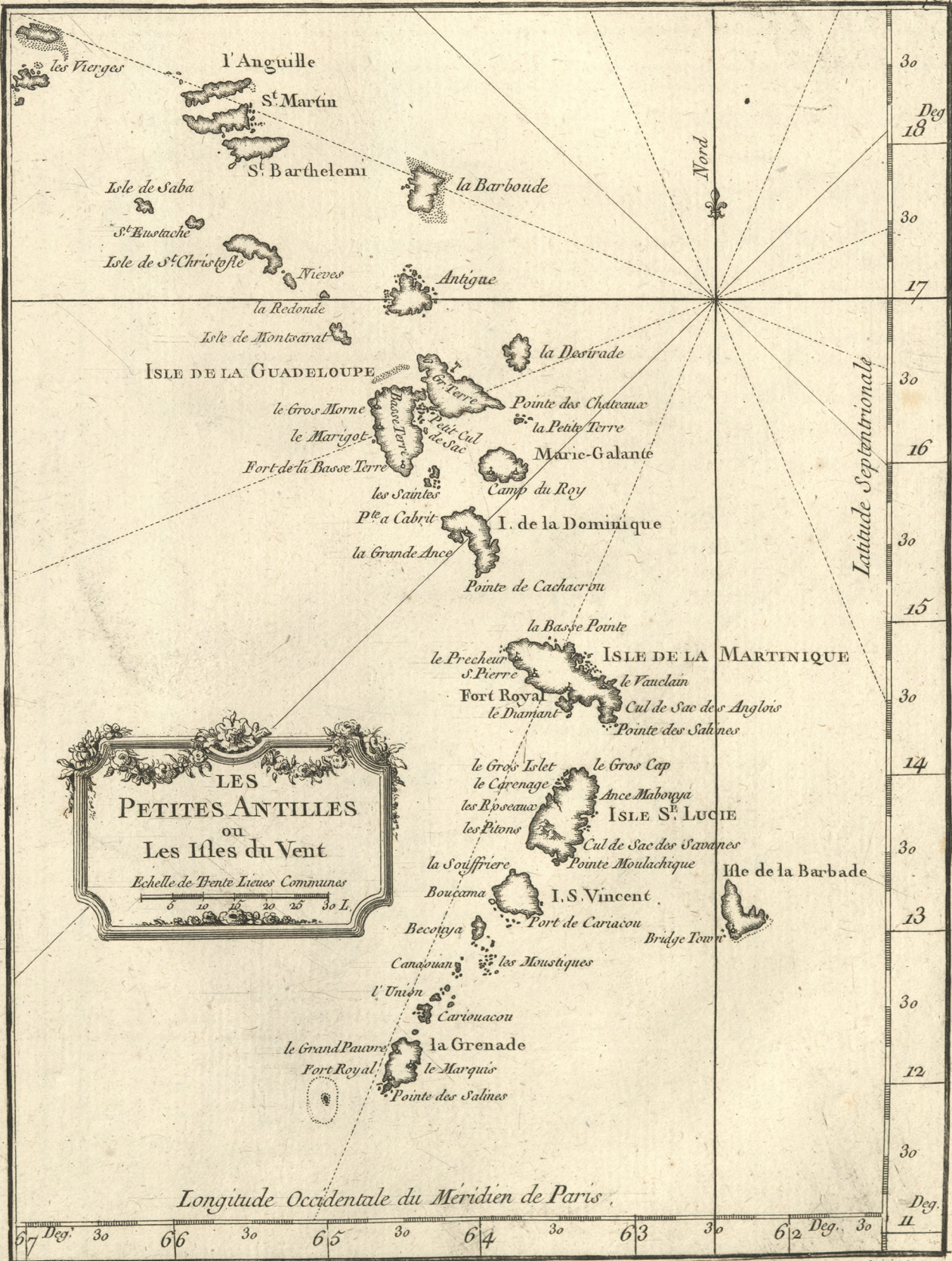
Echelle de Vingt Lieuues Marines de France et d'Angleterre

Longitude Occidentale du Meridien de Paris

CARTE
DES ISLES DES
VIERGES
Par le s^r B Ingen^r
de la Marine

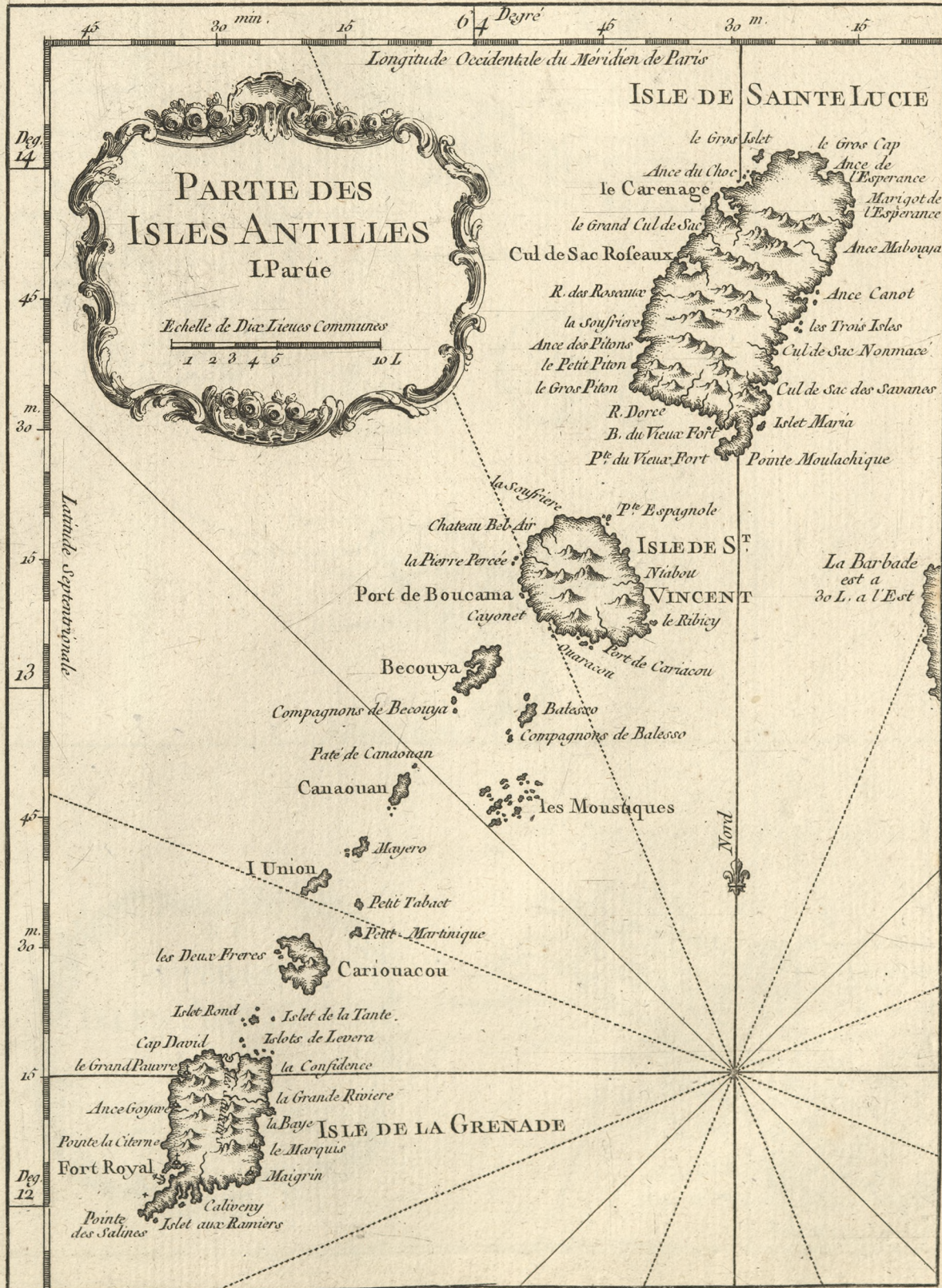


CARTE
DE LISLE ST THOMAS
l'Une des Vierges.
Echelle d'une lieue commune. — Lieue

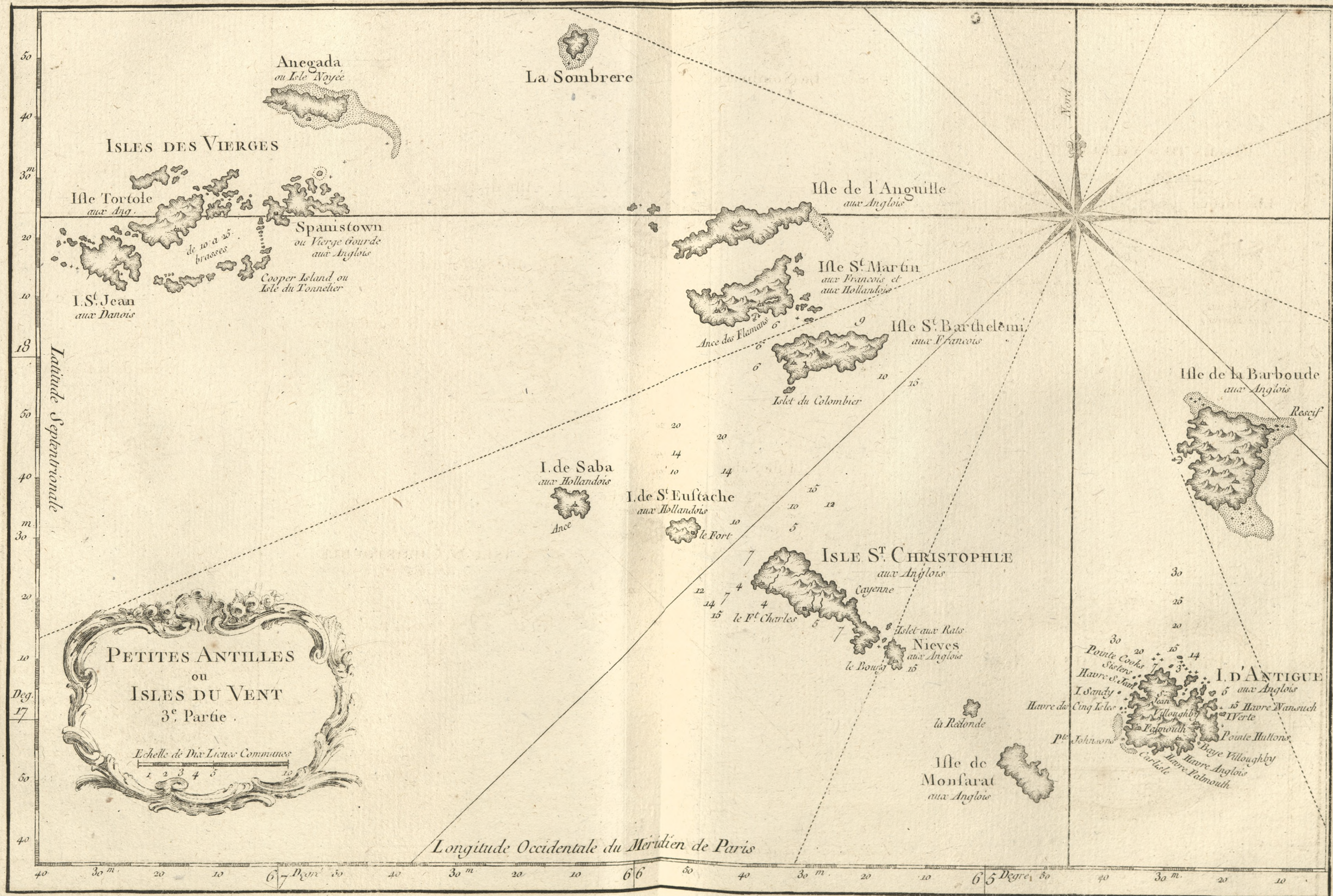


Voyez ces Isles plus en grand N^o 80. N^o 81. et N^o 82. Voyez la Barbade N^o 98.

croisic, scup







CARTE DE L'ISLE DE ST. CHRISTOPHE





ISLE DE LA GUADELOUPE
 LES SAINTES et MARIE GALANTE

Echelle de Cinq Lieues Communes
 1 2 3 4 5 L.

Latitude Septentrionale

Longitude Occidentale du Meridien de Paris



PARTIE OCCIDENTALE
 DE L'ISLE DE LA GUADELOUPE
 Appellée la Basse Terre

Echelle de Deux Lieues Communes






croisy.

CARTE DE L'ISLE DE MARI-GALANTE

Echelle de Trois Lieues Communes



Wolsey scul.

ISLE DE LA MARTINIQUE

Echelle de 5 Lieues communes



Ouest

Longitude Occidentale de Paris

63 Degré 45 m.

Sud

Est

63 Degré de Longitude



PARTIE SEPTENTRIONALE
DE LA MARTINIQUE

Echelle de Deux Lieues Communes

7 1/2 1 2 1/2







Nord


3. Degrés 45. Min. de Latitude

63 Deg. 30 M. de Longitude

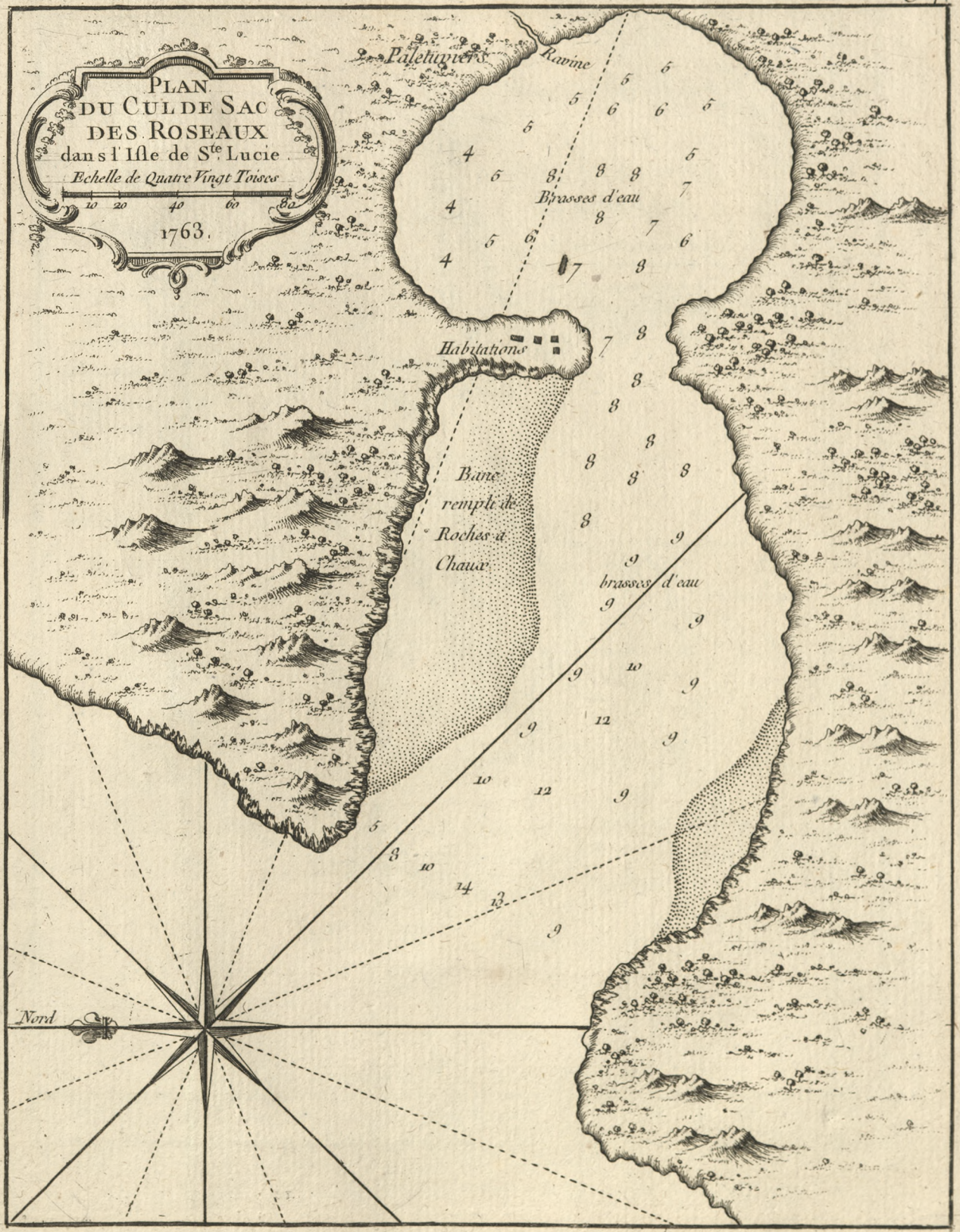


PLAN DU PORT DU CARENAGE où PETIT CUL DE SAC DE L'ISLE S^E. LUCIE.

Echelle de Cinq Cent Toises .




Voyez la Carte de l'Isle de S^e. Lucie N^o. 95





CARTE DE L'ISLE DE SAINT VINCENT.

Echelle de Trois Lieues Communes.



A. Voyés le Plan du Port de Cariacoua. N^o.

PLAN DU PORT ET DU CARENAGE DE CARIACOUA

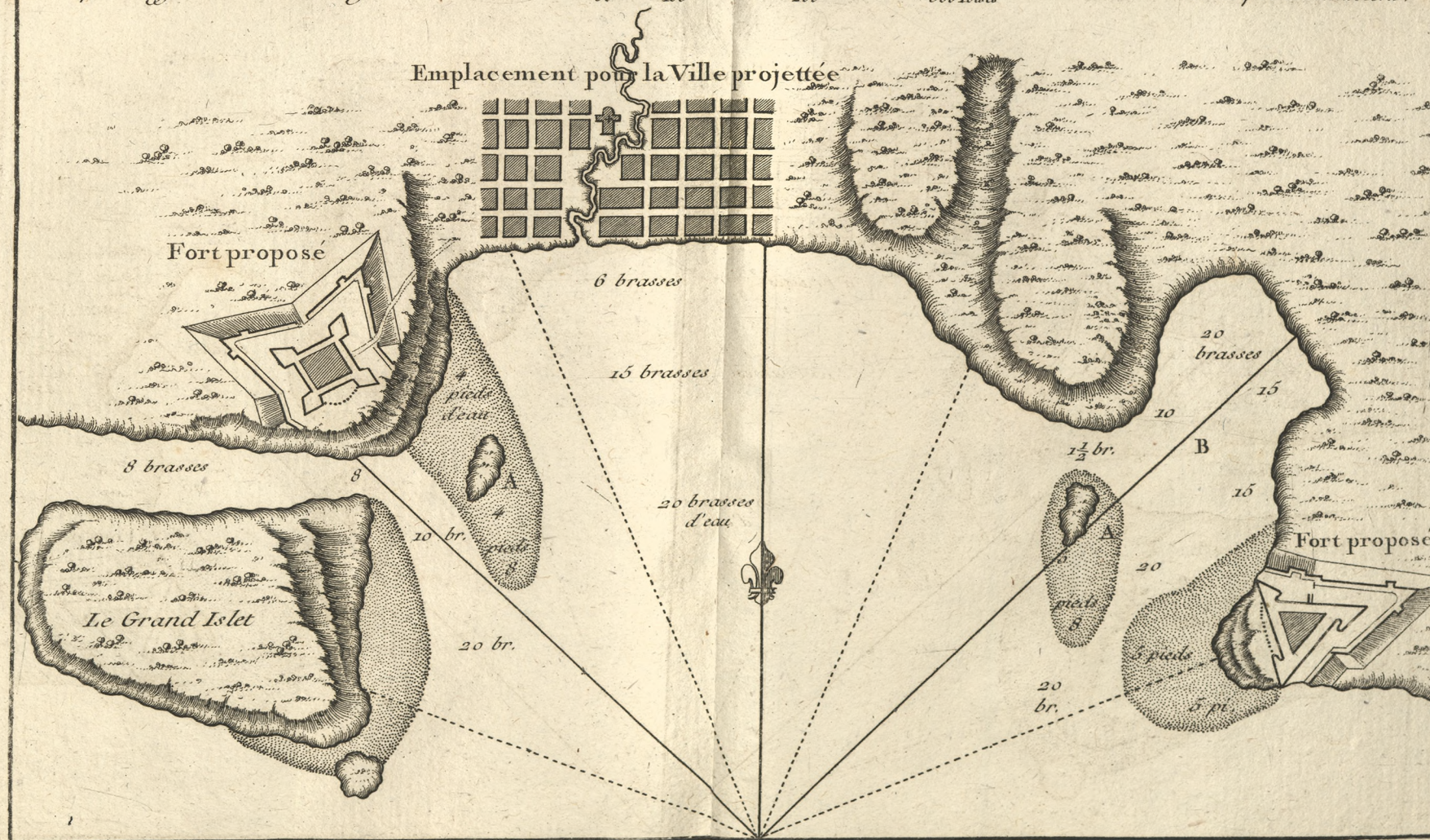
Situé dans la Partie du Sud de l'Isle de S.^t Vincent

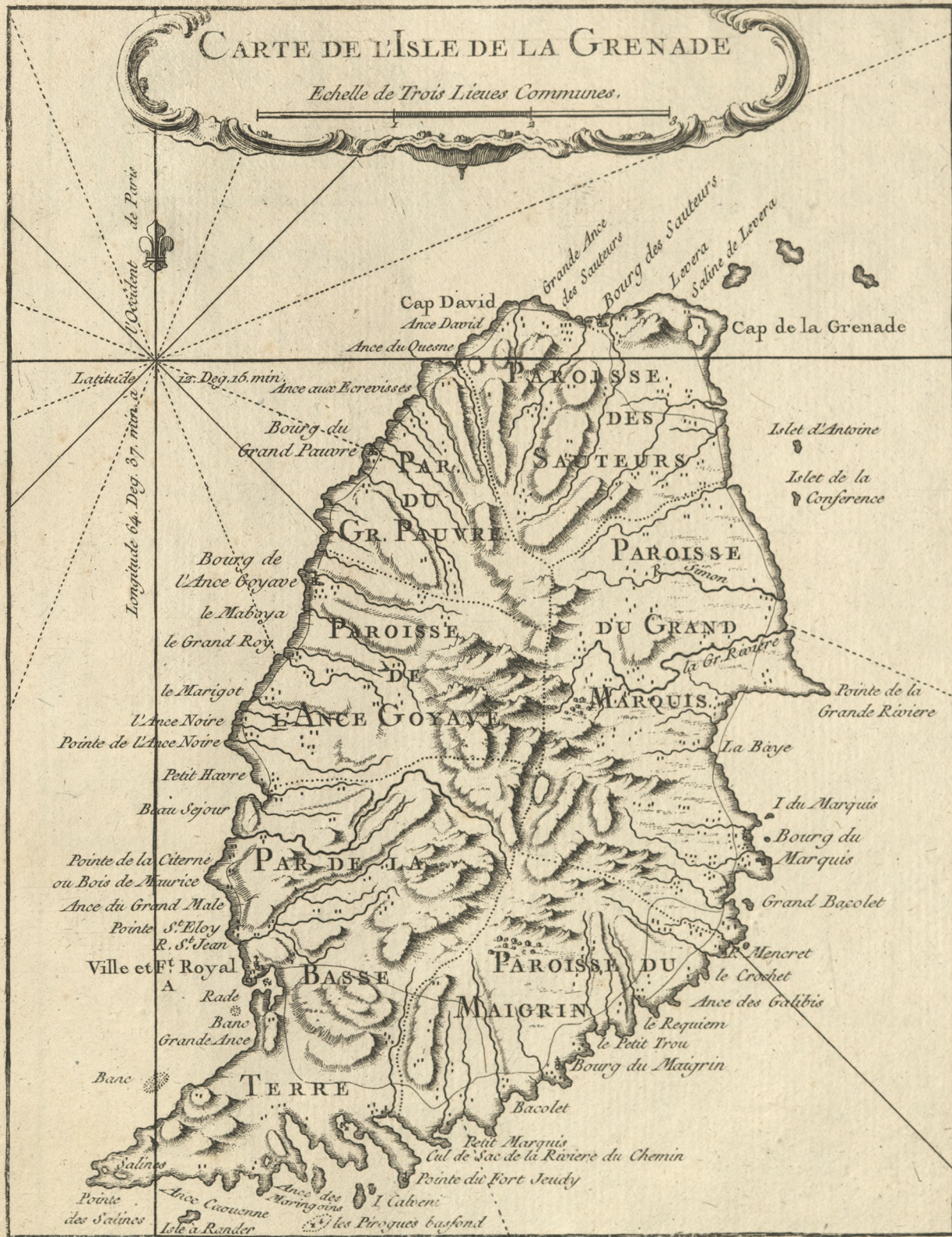
A. Petits Islets sur les quels on peut placer des batteries pour deffendre le Mouillage.

Echelle de Trois Cent Toises



B. Le Carenage ou l'on peut carener de grands et de petits Bâtimens.





A Voyez le Plan de la Rade et du Port Royal de la Grenade N^o







