

III
B 59-304

Ny 139
Mhony Kartograpane
St. Josefa Stancozhiego



13/I 56 Wamana
St.
St. Josef Stancozhiego

024 RCIN 18828
NY 42082
H. 2433221/F

B.304 / B III 59

HISTOIRE
DE
JULES CÉSAR
GUERRE CIVILE

PAR
LE COLONEL STOFFEL

—
PLANCHES



PARIS
IMPRIMERIE NATIONALE

—
M DCCC LXXXVII

HISTOIRE
DE
JULES CÉSAR
GUERRE CIVILE

IMPRIMÉ

EN VERTU DE LA DÉCISION PRÉSIDENTIELLE DU 6 AOÛT 1885

APPROUVANT


L'AVIS DU COMITÉ DES IMPRESSIONS GRATUITES



B.59.

TOUS DROITS DE REPRODUCTION ET DE TRADUCTION EXPRESSÉMENT RÉSERVÉS

TABLE DES PLANCHES.



	PLANCHES.
Marche de César du Rubicon à Brindes.....	1
Plaine de Corfinium et ses environs.....	2
Plan de Brundisium.....	3
Carte générale de l'Espagne.....	4
Carte des environs d'Ilerda.....	5
Carte du pays entre le Segre et l'Ebre.....	6
Vues de Lérida et de Mequinenza.....	7
Lignes de bataille de César et d'Afranius.....	8
Plans de Marseille.....	9
Machines de siège.....	10
Carte du nord de la province d'Afrique.....	11
Carte des monts Acrocérauniens.....	12
Vues de Palæste et d'Oricum.....	13
Carte de Macédoine, d'Épire et de Thessalie.....	14
Baie de Medua. — Bataille de Nicopolis.....	14 <i>bis</i>
Carte du pays entre la baie de Durazzo et l'Arzen.....	15
Vues de Durazzo et de Pharsale.....	16
Plan du champ de bataille de Pharsale.....	17
Lignes de bataille à Pharsale.....	17 <i>bis</i>
Carte de la basse Égypte.....	18
Plans d'Alexandrie.....	19
Carte de la guerre d'Afrique de l'an 708.....	20
Carte du pays au sud du Pont Euxin.....	21
Bataille de Ruspina.....	22
Plan du champ de bataille de Montmort.....	23
Carte du pays au sud de Cordoue.....	24

PLANCHE 1.

MARCHE DE CÉSAR
DU RUBICON À BRINDES.

MARCHE DE CÉSAR DU RUBICON À BRINDES



Gravé par Erhard Schieble

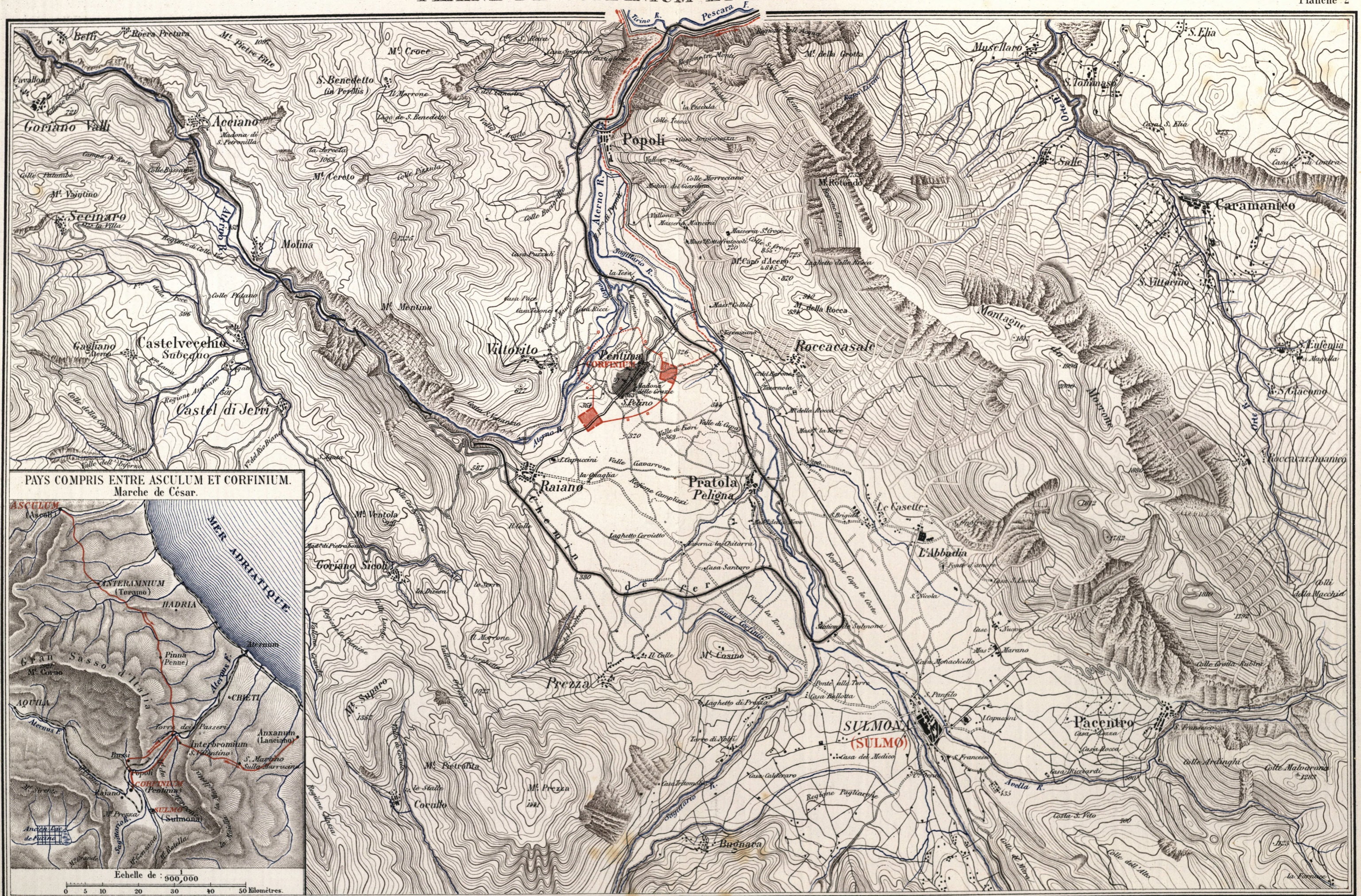
Echelle de 25,000
 0 100 200 300 400 500 1,000 M.
 Kilomètres
 Echelles de 2,000,000
 0 50 100 150
 Milles romains

Imprimerie Nationale.

PLANCHE 2.

PLAINE DE CORFINIUM ET SES ENVIRONS.

PLAINE DE CORFINIUM ET SES ENVIRONS



PAYS COMPRIS ENTRE ASCULUM ET CORFINIUM.
Marche de César.



Echelle de : 900,000
0 5 10 20 30 40 50 Kilomètres.

Échelle de $\frac{1}{75,000}$

0 1 2 3 4 5 6 7 8 9 10 Kilomètres

Gravé par A. Martin, 8, P^{te} Gourdou, (P^{te} St Jacques), Paris.

PLANCHE 3.


PLAN DE BRUNDISIUM.

PLAN DE BRUNDISIUM

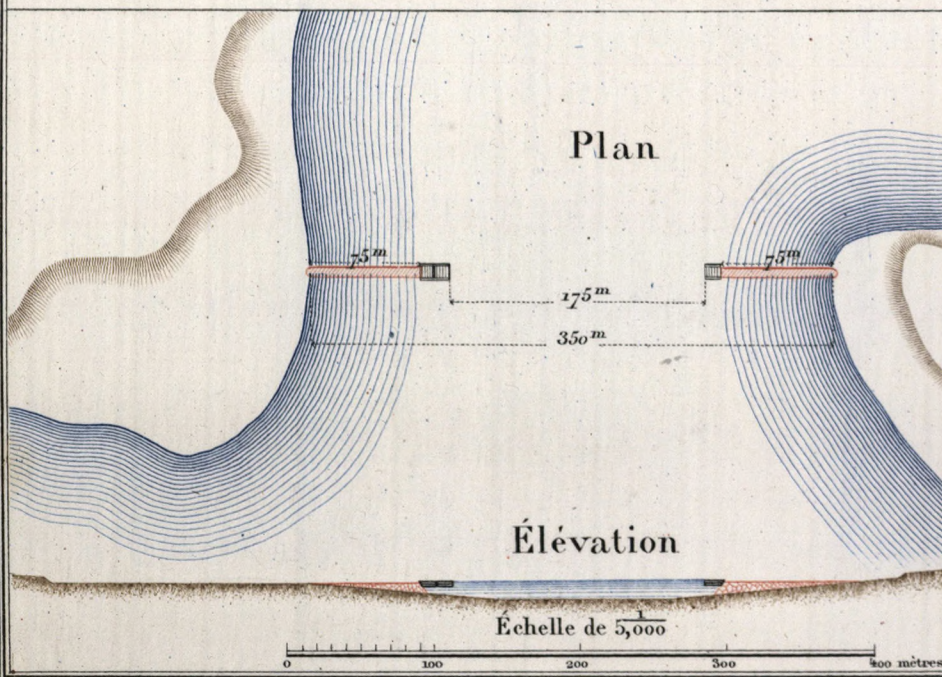
Planche 3



Échelle de $\frac{1}{27.000}$

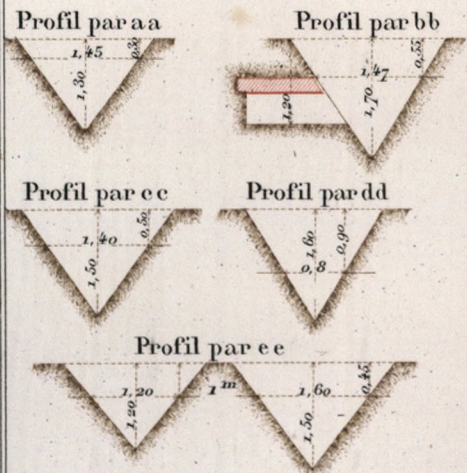


Détails de l'estacade



Échelle de $\frac{1}{5.000}$

Profils des fossés des camps et de la contrevallation



Échelle de $\frac{1}{100}$




PLANCHE 4.

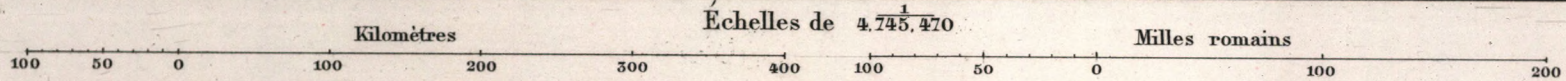
CARTE GÉNÉRALE DE L'ESPAGNE.

CARTE GÉNÉRALE DE L'ESPAGNE

Planche 4.



Gravé par E. Delaune.



Imprimerie Nationale.

PLANCHE 5.

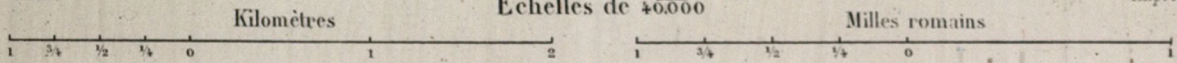
CARTE
DES ENVIRONS D'ILERDA.

CARTE DES ENVIRONS D'ILERDA

Planche 5



Gravé par Erhard Schieble



Imprimerie Nationale.

PLANCHE 6.

CARTE

DU PAYS ENTRE LE SEGRE ET L'EBRE.

PLANCHE 7.

—

VUES

DE LÉRIDA ET DE MEQUINENZA.

Vue de Lérida prise du nord-est



Vue de Mequinenza prise du sud



PLANCHE 8.

LIGNES DE BATAILLE
DE CÉSAR ET D'AFRANIUS.

LIGNES DE BATAILLE DE CÉSAR ET D'AFRANIUS

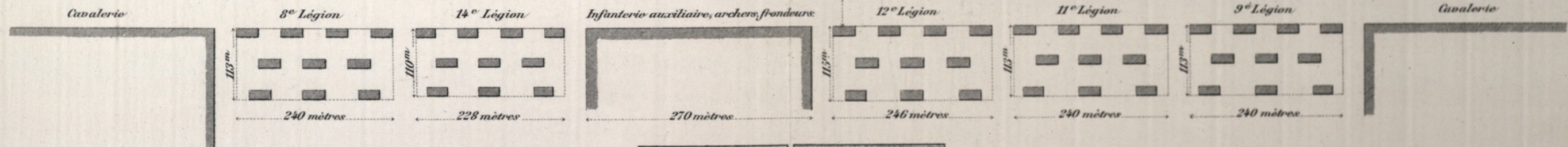

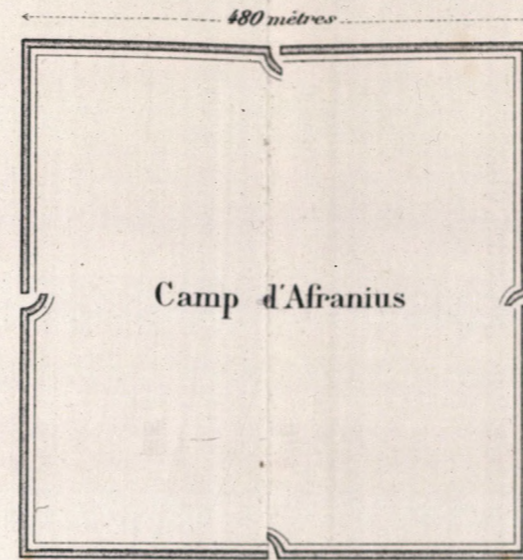
LÉGENDE

Armée de César (5 légions, la sixième, supposée la 13 ^e , est rassemblée au camp d'Herda.)	9 ^e Légion	3,100 hommes	15,500 légionnaires.
	11 ^e Légion (supposée)	3,100	
	12 ^e Légion	3,200	
	14 ^e Légion	3,000	
	8 ^e Légion	3,100	
	Infanterie auxiliaire	10,000	10,000
Cavalerie	6,900	6,900	
Archers et frondeurs	Indéterminés		

Les cohortes des deux armées sont sur 8 rangs de profondeur, ce qui donne à la cohorte une profondeur de 15 mètres. Les cohortes de César ont un front de 38 à 40 mètres. La légion de 3,000 hommes couvre un rectangle de 228 mètres sur 110 mètres; les légions de 3,100 hommes 240 mètres sur 113 mètres; celle de 3,200 hommes 246 mètres sur 115 mètres. L'étendue de la ligne de bataille, la cavalerie non comprise, est d'environ 1,800 mètres.

LÉGENDE

Armée d'Afranius
 { 5 légions à 4,000 hommes, environ 20,000 hommes.
 80 cohortes espagnoles.
 Cavalerie (non mentionnée dans les Commentaires).
 La distance d'un camp à l'autre est de 2,000 pieds romains (592 mètres) d'après les Commentaires.



Cohorte de 310 hommes sur 8 rangs de profondeur

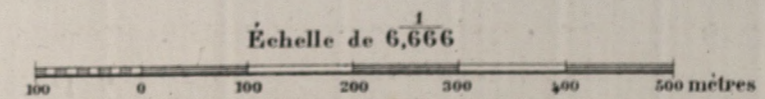
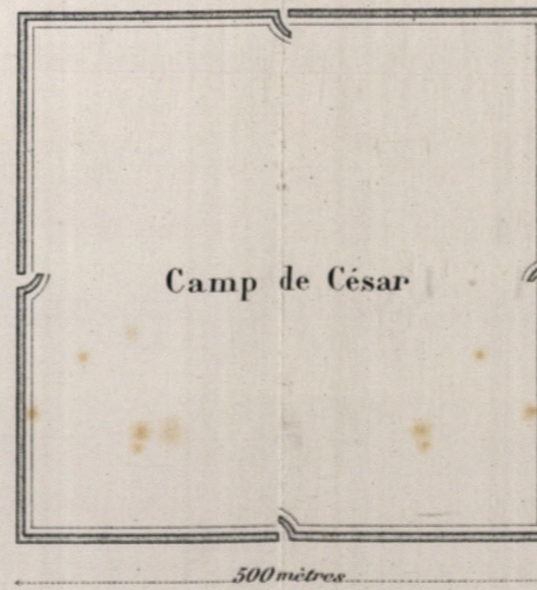

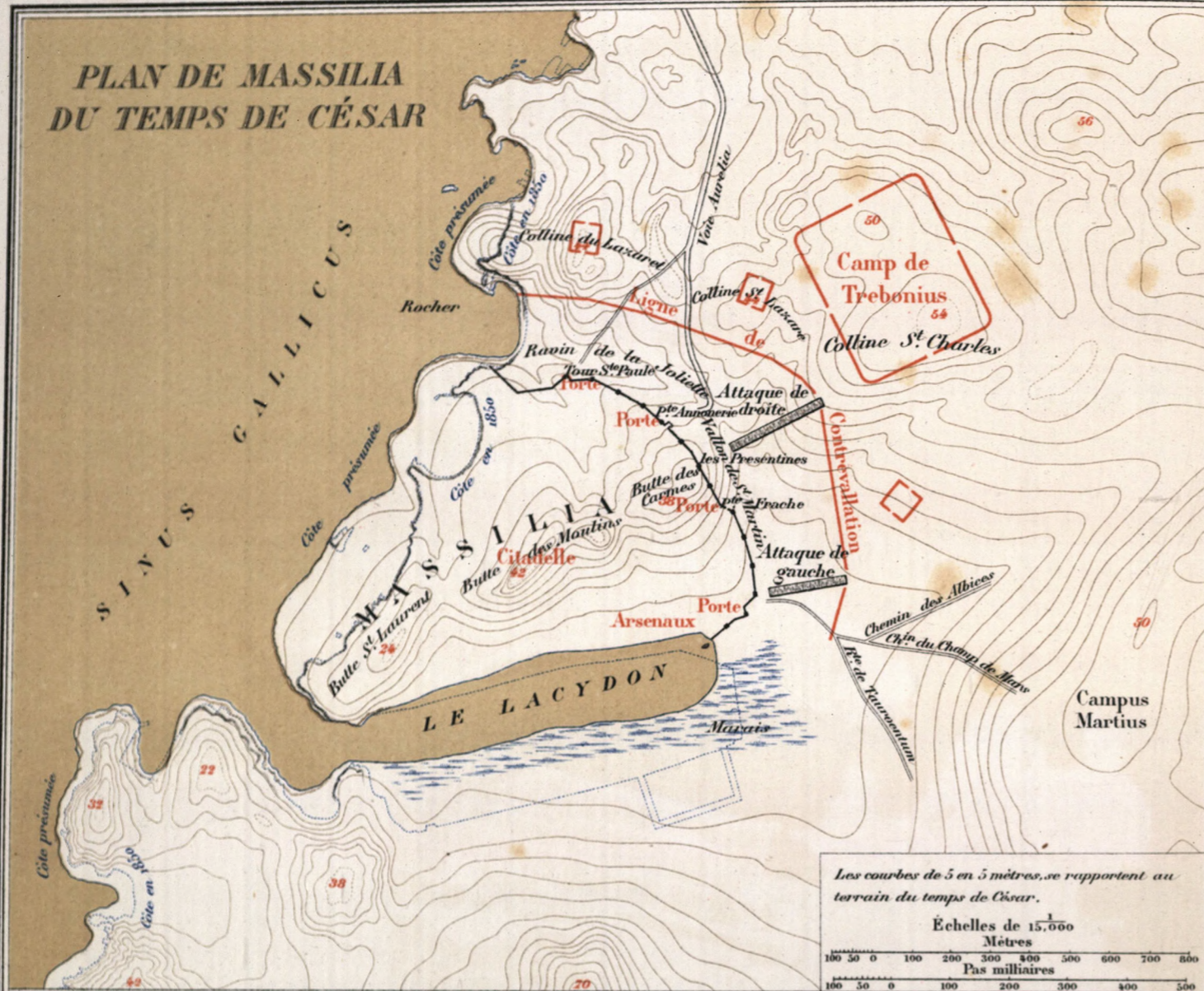


PLANCHE 9.

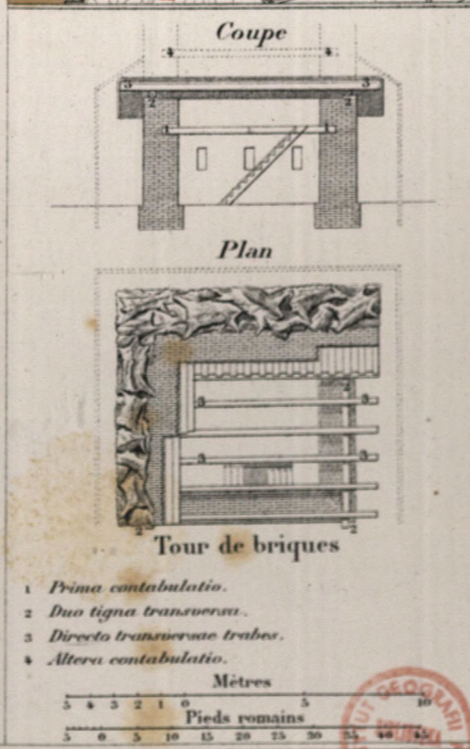
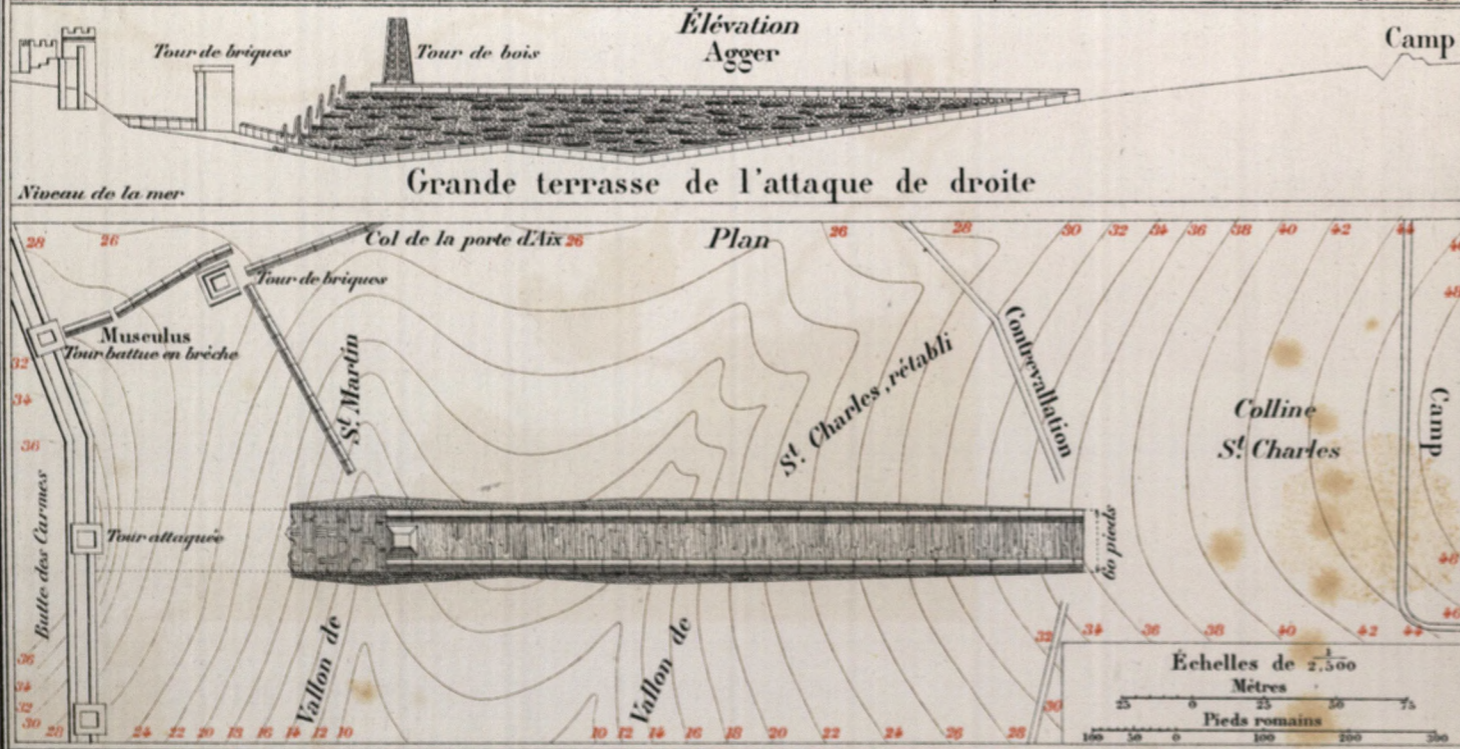
PLANS DE MARSEILLE.



LÉGENDE

A La Major, Cathédrale. E Porte d'Air.
 B Monastère de St. Simeon. F Eglise St. Martin.
 C Tour de S. Victoire. G Grand puits.
 D Les Présentines. H Hôpital du St. Esprit.

Les courbes, de 5 en 5 mètres, représentent le terrain tel qu'il était en 1850.



- 1 Prima contabulatio.
- 2 Duo tigna transversa.
- 3 Directa transversae trabes.
- 4 Altera contabulatio.




PLANCHE 10.

MACHINES DE SIÈGE.

Siège de Massilia
Vue perspective des attaques de droite



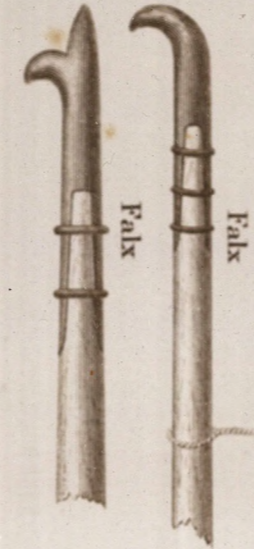

Aries, Bélier




Vinea, Baraque d'approche



Destruction d'un retranchement à l'aide de la falx

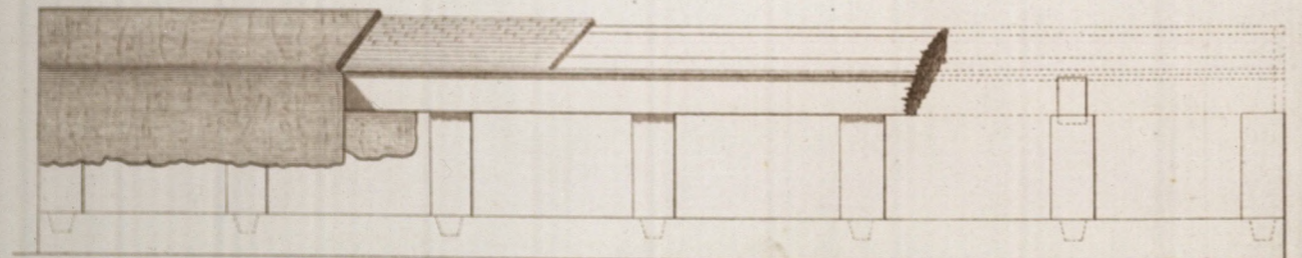


Pluteus, Mantelet



Musculus employé au siège de Massilia

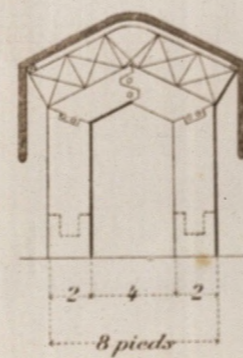
Élévation



Plan




Profil




Échelle de 100

Mètres

Pieds



Échelle de 0,5005




Attaque d'une ville située en terrain horizontal

Comblement d'un fossé au moyen d'un musculus



Attaque d'une ville bâtie sur roc

Destruction du mur au moyen d'une tour-belière



Attaque d'une ville bâtie sur roc

Destruction du mur au moyen d'une tortue couvrant des mineurs




PLANCHE 11.

CARTE

DU NORD DE LA PROVINCE D'AFRIQUE.

CARTE DU NORD DE LA PROVINCE D'AFRIQUE

Planche II

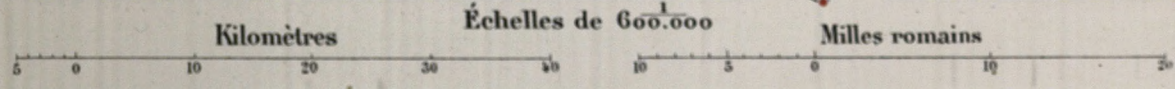


PLANCHE 12.

—

CARTE

DES MONTS ACROCÉRAUNIENS.

PLANCHE 13.

—

VUES

DE PALÆSTE ET D'ORICUM.

Vue de la plage de Palæste



Vue de l'emplacement d'Oricum



PLANCHE 14.

CARTE

DE MACÉDOINE, D'ÉPIRE ET DE THESSALIE.

CARTE DE MACÉDOINE, D'ÉPIRE ET DE THESSALIE

Planche 14



Kilomètres Échelles de 2.000.000 Milles romains

50 40 30 20 10 0 50 100 20 10 0 20 40 60 80

PLANCHE 14 BIS.

BAIE DE MEDUA.
BATAILLE DE NICOPOLIS.

BAIE DE MEDUA — BATAILLE DE NICOPOLIS

Planche 14 bis.

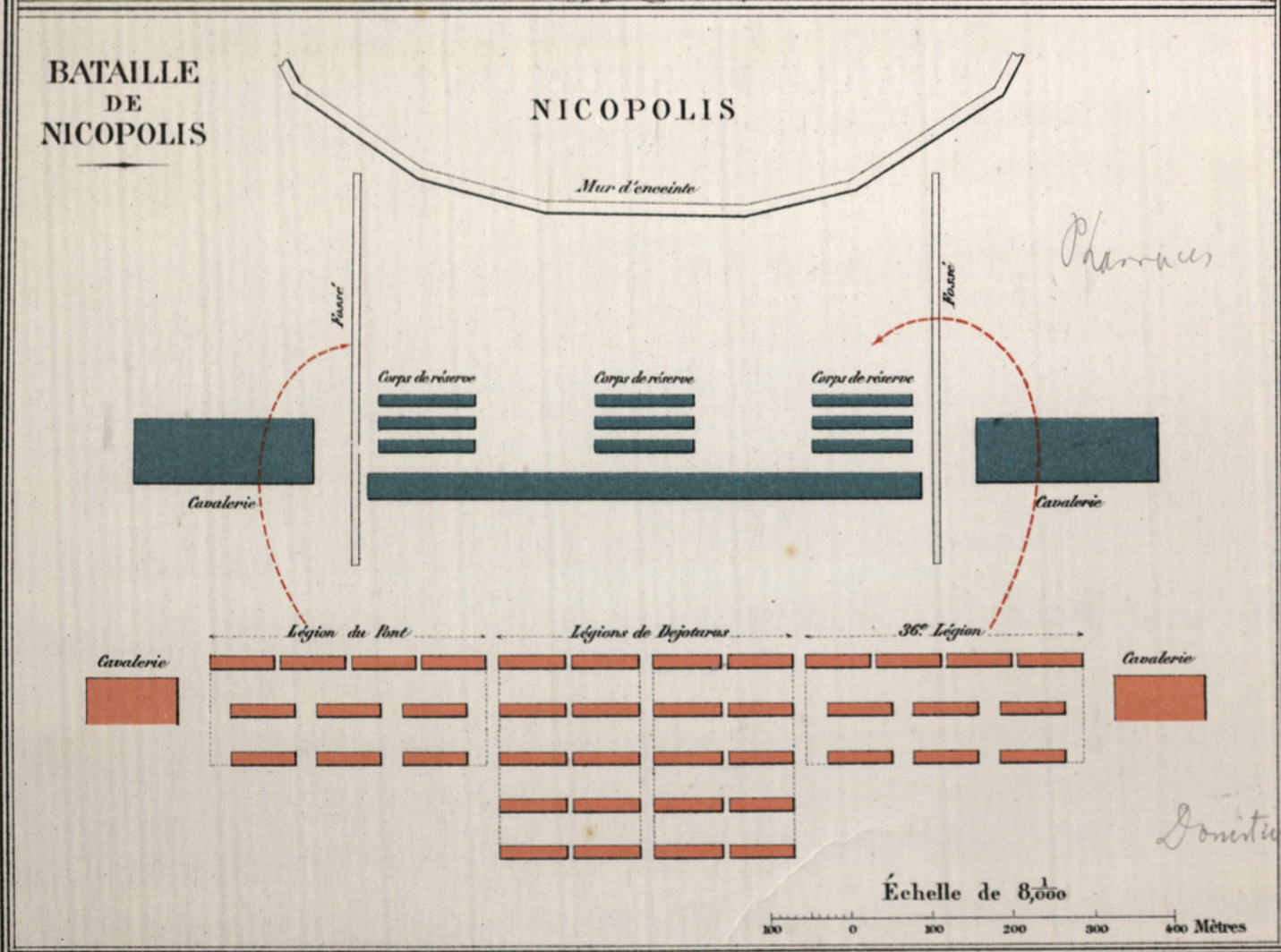


PLANCHE 15.

—

CARTE

DU PAYS ENTRE LA BAIE DE DURAZZO ET L'ARZEN.

CARTE DU PAYS ENTRE LA BAIE DE DURAZZO ET L'ARZEN

Cap Pali



Légende

— Castella de César.
— Castella de Pompée.
 Les lignes ponctuées ne sont marquées que pour mieux faire ressortir le terrain embrassé par les castella de César et par ceux de Pompée.
 Superficie du terrain circonscrit par les lignes de César 5,500 hectares.
 Superficie du terrain circonscrit par les lignes de Pompée 4,200 hectares.

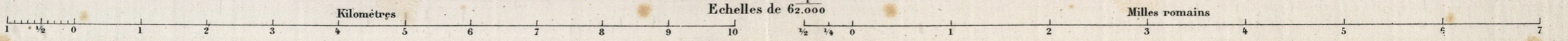


PLANCHE 16.

VUES

DE DURAZZO ET DE PHARSALE.

VUES DE DURAZZO ET DE PHARSALE

Vue de Durazzo



Collines de Pharsale vues de la plaine



Plaine de Pharsale, vue prise de l'acropole

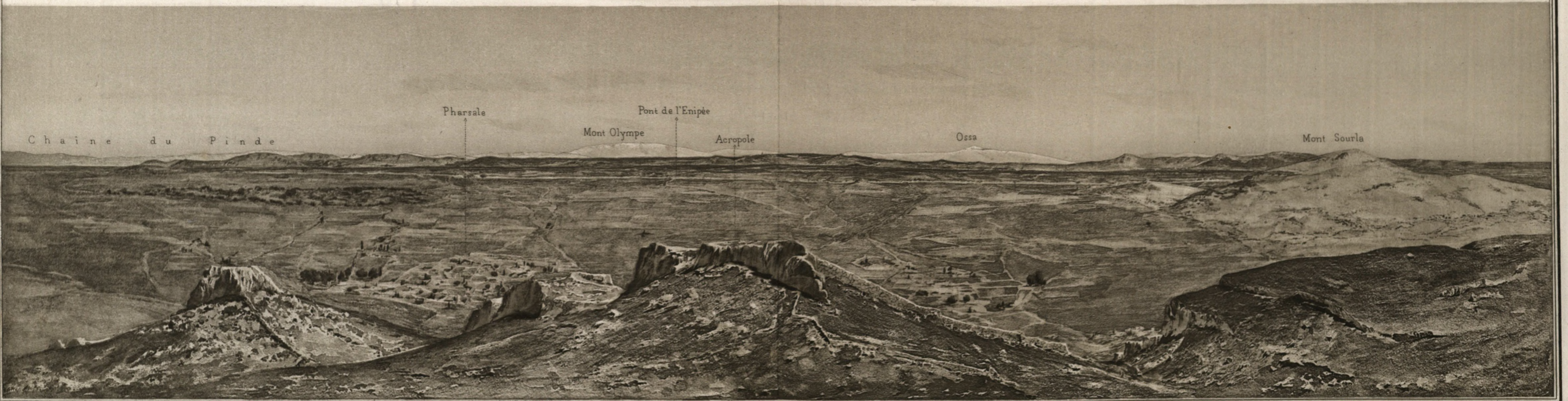
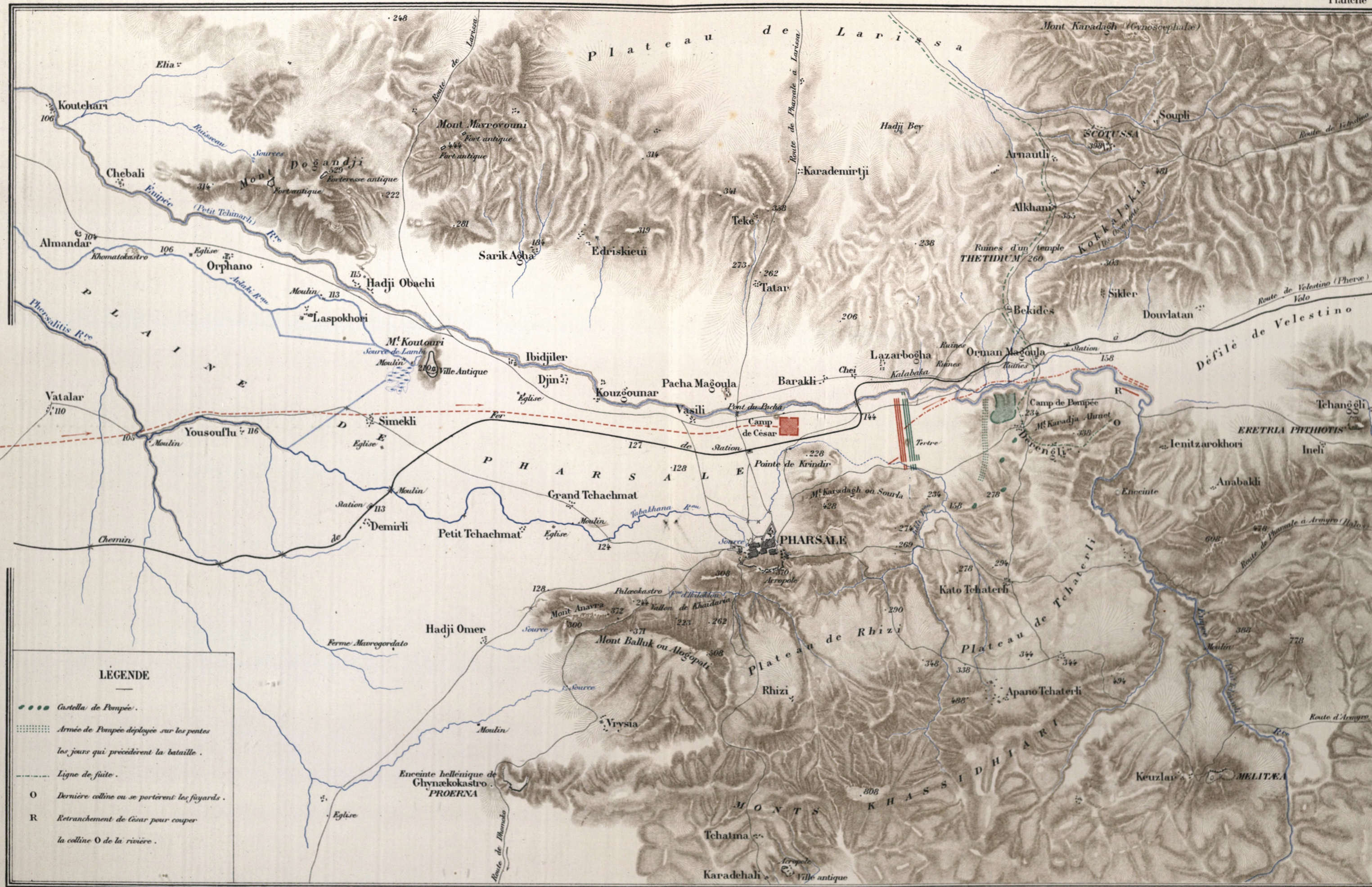


PLANCHE 17.

PLAN

DU CHAMP DE BATAILLE DE PHARSALE.

PLAN DU CHAMP DE BATAILLE DE PHARSALE



LÉGENDE

- Castella de Pompée.
- Armée de Pompée déployée sur les pentes les jours qui précèdent la bataille.
- Ligne de fuite.
- O Dernière colline où se portèrent les fuyards.
- R Retranchement de César pour couper la colline O de la rivière.

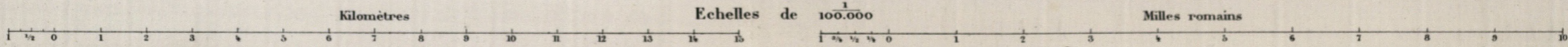


PLANCHE 17 BIS.

LIGNES DE BATAILLE À PHARSALE.

LIGNES DE BATAILLE A PHARSALE

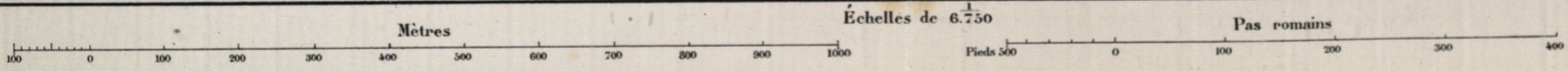



PLANCHE 18.

CARTE DE LA BASSE ÉGYPTE.

CARTE DE LA BASSE-ÉGYPTÉ



NOTE

Les branches Canopique et Bolbitique du Nil sont tracées avec exactitude. La branche Pélusiaque n'est tracée qu'approximativement. Les anciennes bouches du Nil sont désignées par les emplacements des bas-fonds formés dans la mer, près de la côte, par le timon du fleuve.

Gravé par Erhard Schjéble

Kilomètres Échelles de 1/2,000,000 Milles romains

10 5 0 10 20 30 40 50 60 70 80 90 100 10 5 0 10 20 30 40 50 60

Imprimerie Nationale

PLANCHE 19.

PLANS D'ALEXANDRIE.




PLANCHE 20.

CARTE

DE LA GUERRE D'AFRIQUE DE L'AN 708.



Kilomètres Échelles de 1/150,000 Milles romains



EL DJEM
THYSDRUS

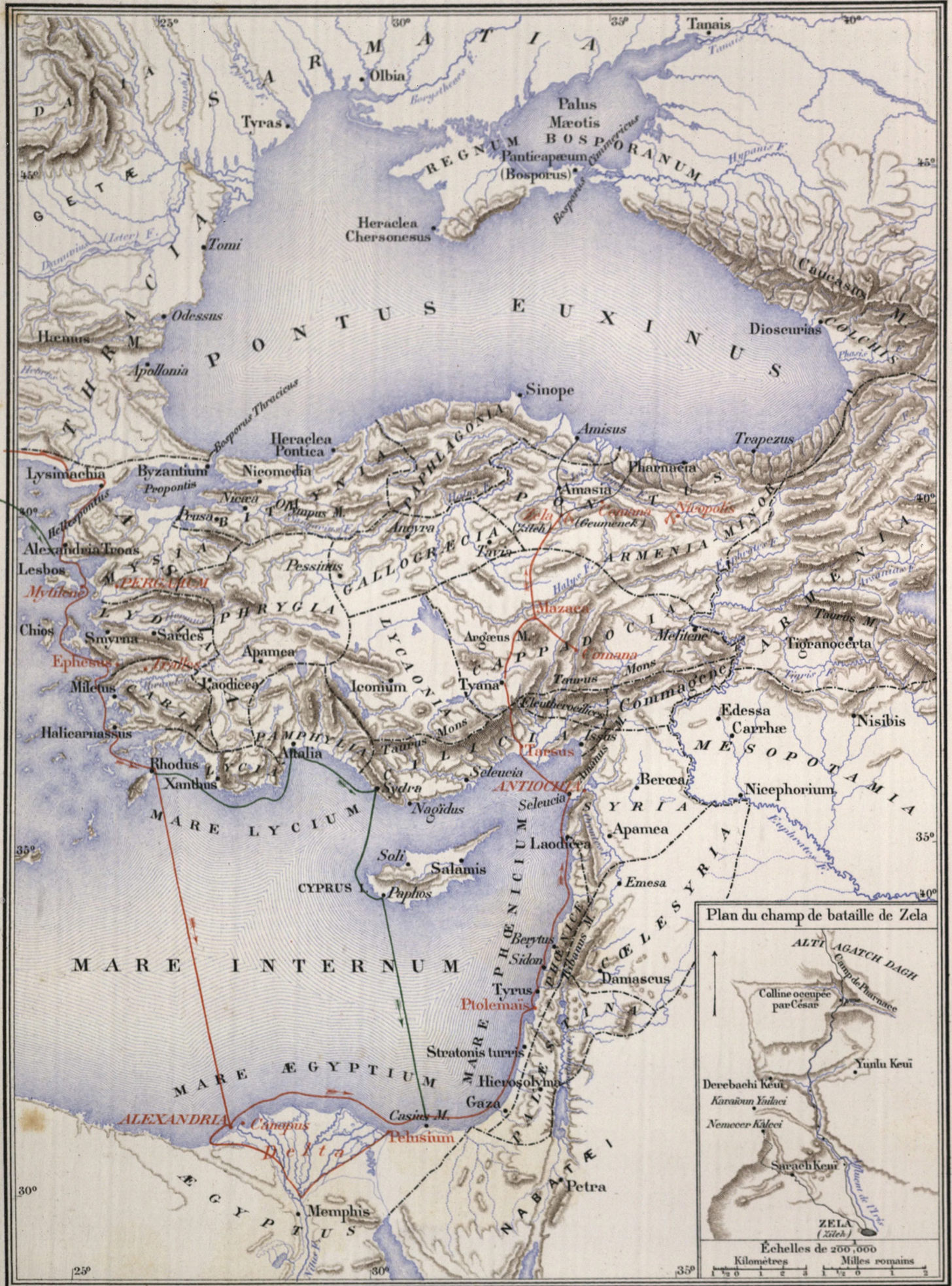
El Alia
ACHULLA

PLANCHE 21.

—

CARTE

DU PAYS AU SUD DU PONT EUXIN.



Échelles de 7,407,400
 Kilomètres 0 100 200 300 400 500
 Milles romains 0 100 200 300

PLANCHE 22.

BATAILLE DE RUSPINA.

BATAILLE DE RUSPINA

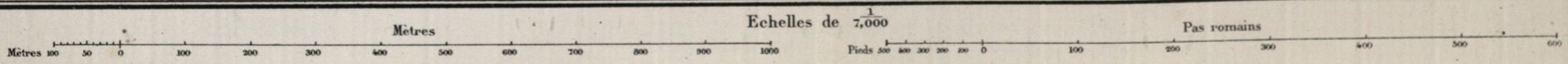
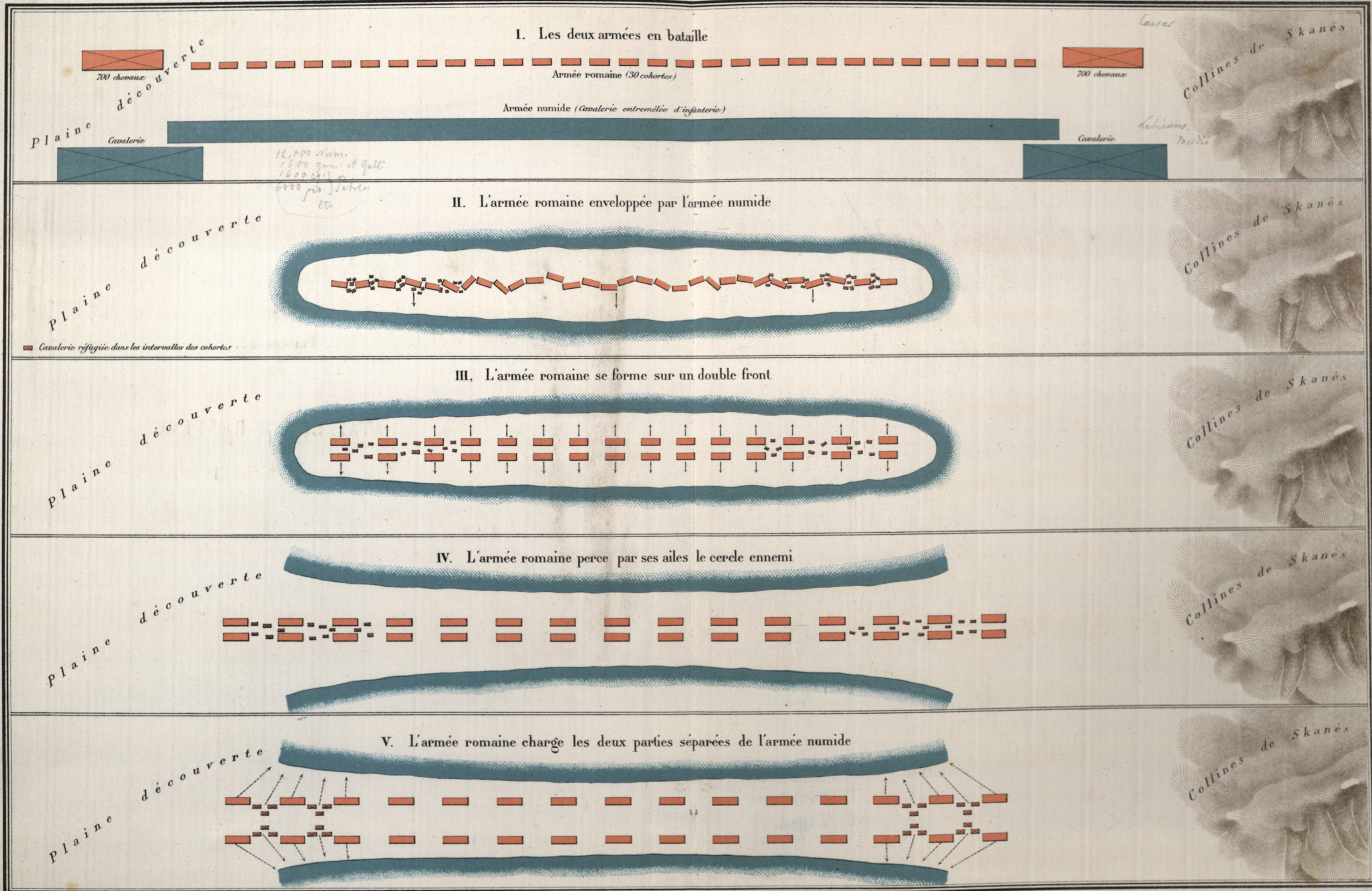


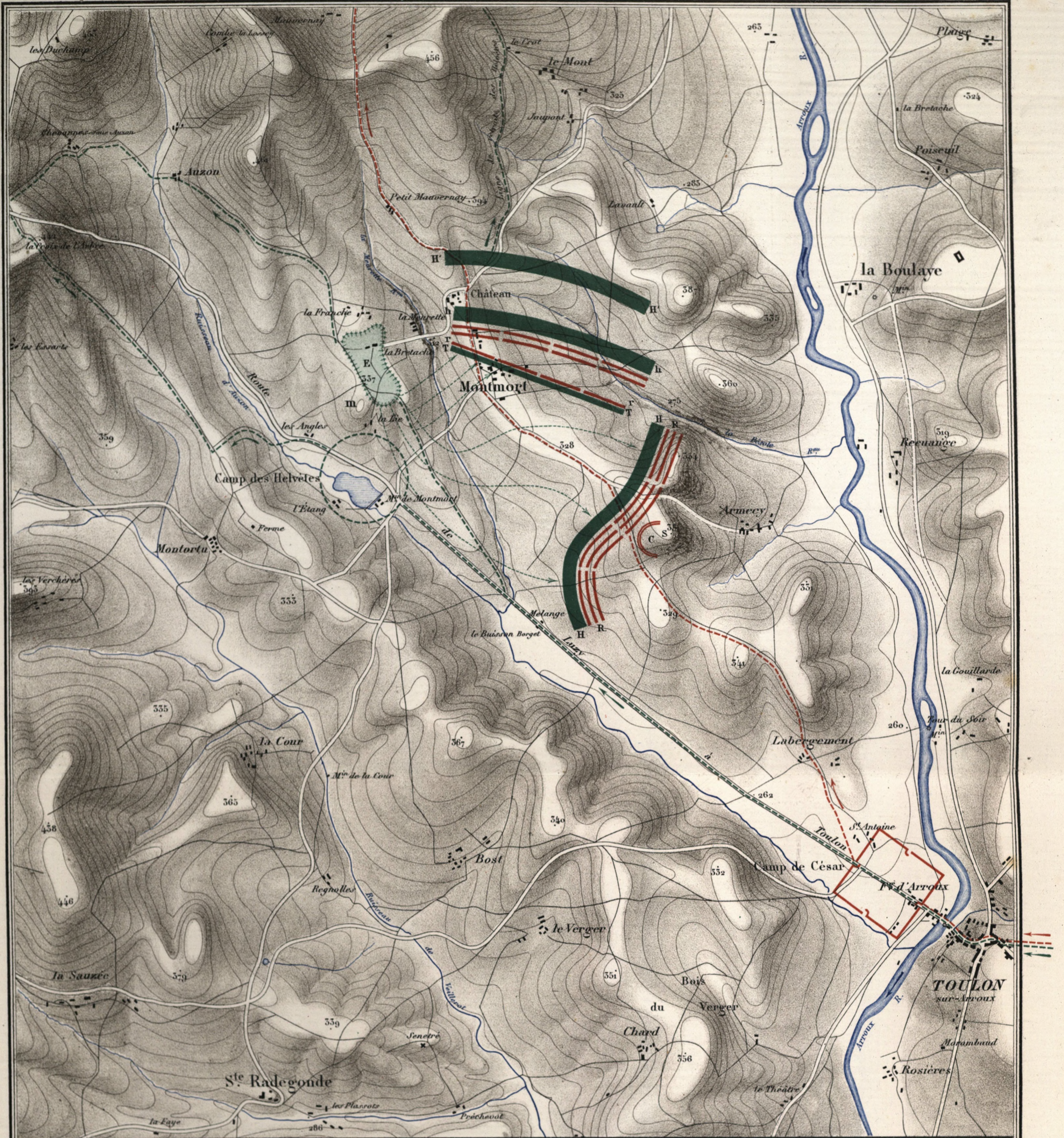
PLANCHE 23.

—

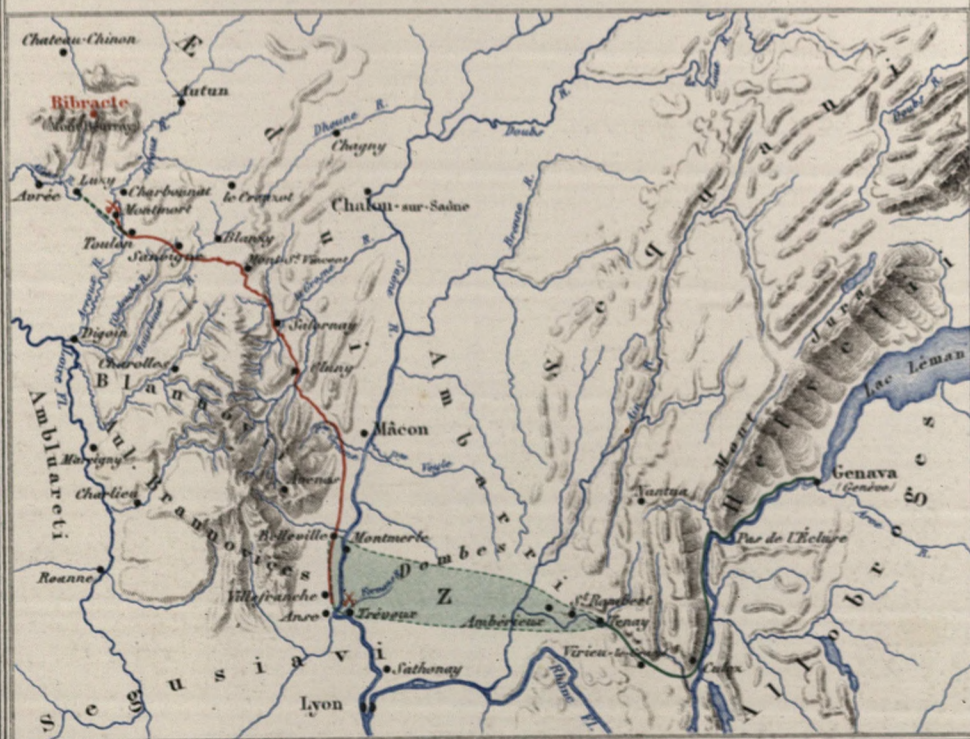
PLAN

DU CHAMP DE BATAILLE DE MONTMORT.

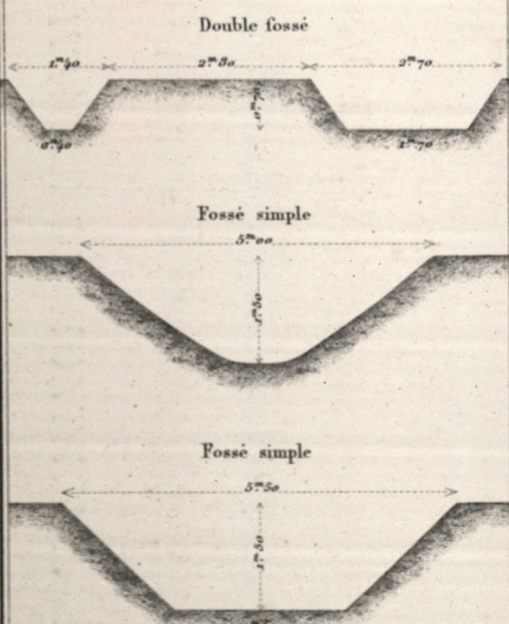
PLAN DU CHAMP DE BATAILLE DE MONTMORT



MARCHE DES HELVÈTES DEPUIS LE PAS DE L'ÉCLUSE.



Profils des fossés retrouvés sur la colline d'Armecey.



LÉGENDE

- Équidistance des courbes...10 mètres.
- S Sommet de la colline d'Armecey.
- C Camp des deux légions de recrues, des auxiliaires et des bagages.
- RR Quatre vieilles légions en bataille.
- HH Armée helvète.
- HH' Armée helvète repoussée à mille pas sur les hauteurs.
- TT 15 mille Boiens et Tulinges attaquent l'armée romaine à revers.
- rr La troisième ligne romaine, face en arrière.
- hh Armée helvète revenue à l'attaque.
- E Enceinte des chariots des Helvètes.
- Z Zone d'invasion.

Gravé par E. Delaune.

Kilomètres

Échelles de 28,000°

Milles romains


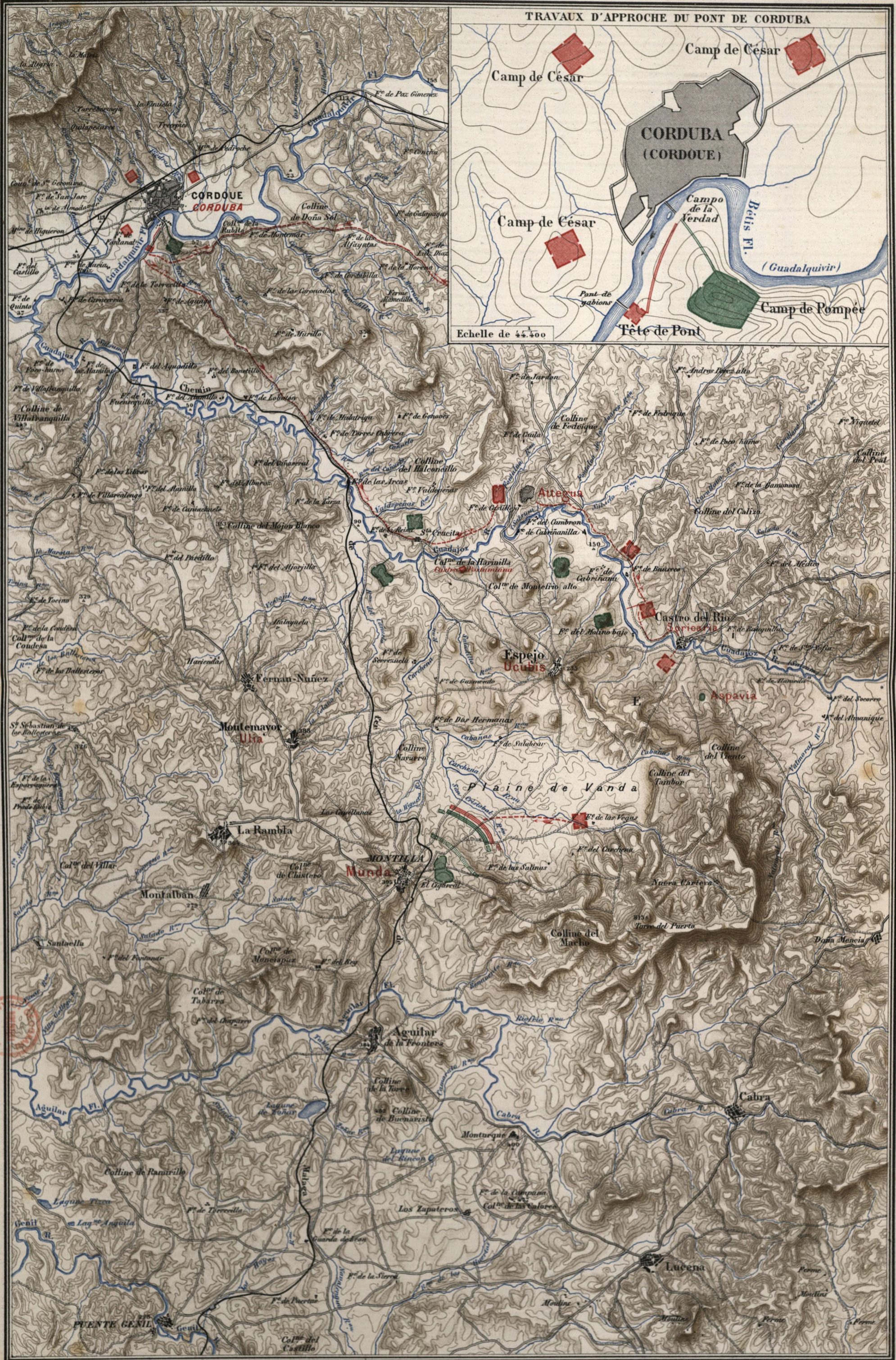


PLANCHE 24.

CARTE

DU PAYS AU SUD DE CORDOUE.



TRAVAUX D'APPROCHE DU PONT DE CORDUBA

Echelle de 1:40,000

Gravé par E. Guillot, 123 rue du Cherche-Midi - Paris

Kilomètres

Echelles de 1:160,000

Milles romains

