

B 1353
P. A. N.

1304



B1353

26 27 28 29 30 31 32 33 34 35 36 37 38 39 40 41 42 43 44 30

KARTE des Kaiserthumes ÖSTERREICH.

Durchgesehen und verbessert
herausgegeben von Geographen
FRANZ RAFFELSPERGER.

Typographisch ausgeführt in der ersten k. k. a. p.
Kunstdruckerei.

IM TYPOGRAPHISCHEN LANDKARTEN-VERLAGE
Leopoldstadt, Herrngasse, Institutsgebäude No. 237.

WIEN.
Dritte Auflage.


Zeichen-Erklärung.

- HAUPTSTÄDTE.
- BELEBTE STÄDTE.
- Kleinere Städte und Märkte.
- Festungen.
- Staatsgrenzen.
- Erzprovinzen.
- Kreisgrenzen.
- Donau, Flüsse.
- Sitze, Berge.
- Straßen.
- Linien.



Politische Einteilung des österreichischen Kaiserreiches.
12926 3/4 Quadrat Meilen, 38,000,000 Einwohner.

PROVINZ	BEZIRKE	BEVÖLKERUNG
BÖHMEN	1. Prag mit ihrem Gebiete.	1,200,000
ILLIRIEN	1. Laibacher, 2. Krain, 3. Triest, 4. Görz, 5. Istrien.	1,800,000
LOMBARDIE	1. Mailand, 2. Venedig, 3. Bergamo, 4. Brescia, 5. Mantua, 6. Pavia, 7. Cremona, 8. Modena, 9. Parma, 10. Reggio.	6,000,000
VENEDIG	1. Venedig, 2. Udine, 3. Gorizia, 4. Triest, 5. Udine, 6. Gorizia, 7. Trieste, 8. Triest.	1,000,000
TIROL	1. Tirol, 2. Vorarlberg.	1,000,000
UNGARN	1. Pest, 2. Budapest, 3. Wien, 4. Brno, 5. Prag, 6. Lemberg, 7. Krakau, 8. Warschau, 9. Berlin, 10. Rom, 11. London, 12. Paris, 13. Madrid, 14. Neapel, 15. Rom, 16. Venedig, 17. Triest, 18. Udine, 19. Gorizia, 20. Triest.	20,000,000
SIEBENBÜRGEN	1. Siebenbrunn, 2. Sáros, 3. Matra, 4. Nyitra, 5. Solnok, 6. Eger, 7. Pest, 8. Budapest, 9. Wien, 10. Brno, 11. Prag, 12. Lemberg, 13. Krakau, 14. Warschau, 15. Berlin, 16. Rom, 17. London, 18. Paris, 19. Madrid, 20. Neapel, 21. Rom, 22. Venedig, 23. Triest, 24. Udine, 25. Gorizia, 26. Triest.	4,000,000



KARTE des ERZHERZOGTHUMES ÖSTERREICH. mit SALZBURG.

Herausgegeben vom Geographen
FRANZ RAFFELSPERGER.

Typographisch ausgeführt in der ersten k. k. a. p.
Kunstdruckerei.

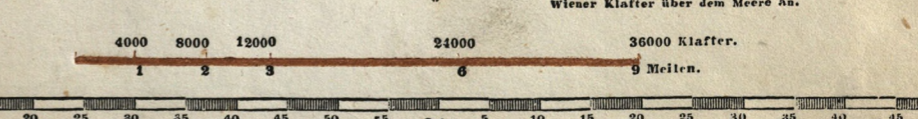
IM TYPOGRAPHISCHEN LANDKARTEN VERLAGE
Leopoldstadt Herrngasse, Institutsgebäude, No. 237

in
WIEN.
Dritte Auflage.



- Zeichen - Erklärung.**
- **HAUPTSTÄDTE.**
 - **STÄDTE** mit **KREISAMT.**
 - **MÄRKTE** mit **Kreisamt.**
 - **Dörfer.**
 - **Einwohner.**
 - **WESTUNGEN.**
 - **Staatsgrenzen.**
 - **Provinzgrenzen.**
 - **Regierungsbezirksgrenzen.**
 - **Kreisgrenzen.**
 - **Flossbare Fluss-Strecken.**
 - **Aufwärts schiffbare do.**
 - **Auf- und abwärts do. do.**
 - **Complette Fabrik.**

- Landes - Eintheilung.**
- Land unter der Ens.**
1. Viertel unter Wiener Wald.
 2. do. ober do. do.
 3. Viertel unter Manhartsberg.
 4. do. ober do.
- Land ob der Ens.**
5. Mühl - Viertel.
 6. Traun - Viertel.
 7. Hausruck - Viertel.
 8. Inn - Viertel.
 9. Salzburger Kreis.
- 349 1/2 Quadr. Meilen — 900,000 Einwohner.
- Die Zahlen bei den Städten (St. Pfitzen 6000) bedeuten die Einwohnerzahl, und jene Ziffer mit * hinterzuletzt bei den Bergen, Strassen und Orten, geben die Höhe in Wiener Klafter über dem Meere an.



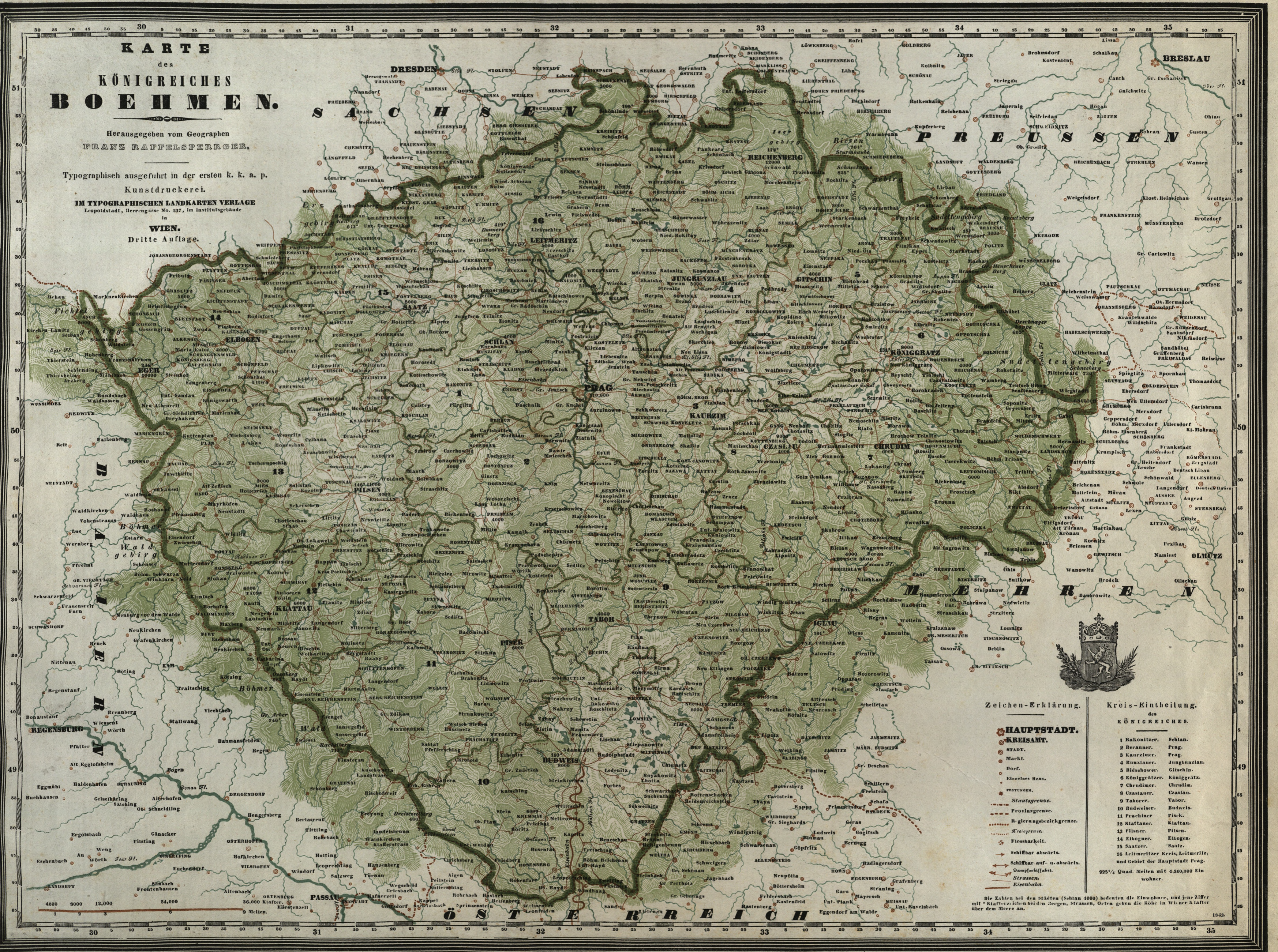
KARTE des KÖNIGREICHES BOHEMEN.

Herausgegeben vom Geographen
FRANZ RAFFELSPERGER.

Typographisch ausgeführt in der ersten k. k. a. p.
Kunstdruckerei.

IM TYPOGRAPHISCHEN LANDKARTEN VERLAGE
Leopoldstadt, Herrngasse No. 237, im Institutsgebäude
in

WIEN.
Dritte Auflage.



Zeichen-Erklärung.

- **HAUPTSTADT.**
- **KREISAMT.**
- **STADT.**
- **Markt.**
- **Borf.**
- **Eisernes Haus.**
- **Pravonem.**
- **Staatsgrenze.**
- **Provinzgrenze.**
- **Regierungsbezirksgrenze.**
- **Kreisgrenze.**
- **Flossbarkeit.**
- **Schiffbar abwärts.**
- **Schiffbar auf- u. abwärts.**
- **Dampfschiffahrt.**
- **Strassen.**
- **Eisenbahn.**

Kreis-Eintheilung.

- | | |
|---|--------------|
| 1 Rakonitzer. | Schlan. |
| 2 Berauner. | Prag. |
| 3 Ranzauer. | Jungbunzlau. |
| 4 Bunzlauer. | Gitschin. |
| 5 Bidschower. | Königgrätz. |
| 6 Königgrätzer. | Chrudim. |
| 7 Chrudimer. | Czaslau. |
| 8 Czaslauer. | Tabor. |
| 9 Taborer. | Budweis. |
| 10 Budweiser. | Pilsen. |
| 11 Pilsener. | Erlangen. |
| 12 Klattauer. | Saatz. |
| 13 Pilsener. | |
| 14 Böhmer. | |
| 15 Saazer. | |
| 16 Leitmeritzer Kreis, Leitmeritz,
und Gebiet der Hauptstadt Prag. | |

Die Zahlen bei den Städten (Sicht 4000) bedeuten die Einwohnerzahl, und jene Ziffer mit * Klafferschildern den Jergen, Strassen, Orten geben die Höhe in Wiener Klafter über dem Meere an.



KARTE
des
KÖNIGREICHES GALIZIEN.

Herausgegeben vom Geographen
FRANZ RAFFELSPERGER.

Typographisch ausgeführt in der ersten k. k. a. p.
Kunstdruckerei.

IM TYPOGRAPHISCHEN LANDKARTEN-VERLAGE

Leopoldstadt, Herrngasse, Institutgebäude, No. 237,

und bei

J. Bermann und Sohn am Graben.

WIEN.

Vierte Auflage.

Einteilung des Königreiches
mit Angabe des Aerales, der Bevölkerung nach Religion, und der Wohnplätze.

Kreis	Fläch. in Quadr. Meilen.	Bevölkerung			Städte	Märkte	Dörfer	Bauer
		Christen	Juden	Zusammen				
1. Wadowice	65	353,303	6,237	359,540	11	2	360	35,699
2. Bochnia	49	329,989	7,708	337,697	5	9	377	30,879
3. Sanock	56	350,368	6,239	356,607	6	5	387	31,472
4. Jasło	60	350,627	8,154	358,781	6	11	373	33,643
5. Tarnow	93	241,102	15,034	256,136	3	11	468	37,500
6. Krakow	80	989,779	20,000	1,009,779	4	13	534	62,730
7. Sambor	100	288,977	11,700	300,677	10	10	528	66,730
8. Przemyśl	97	247,416	18,480	265,896	5	12	372	48,668
10. Zolkiew	96	329,585	11,841	341,426	1	17	267	38,318
11. Lemberg	48	270,994	26,274	297,268	4	2	173	20,999
12. Zloczow	90	253,260	33,516	286,776	7	3	316	38,838
13. Tarnopol	60	309,557	15,312	324,869	4	6	351	33,721
14. Brzozow	109	204,117	17,404	221,521	3	14	317	31,665
15. Stary	97	228,442	19,085	247,527	3	13	284	38,438
16. Namslan	65	334,373	15,633	350,006	5	10	304	33,950
17. Czortkow	64	198,058	18,019	216,077	3	19	212	34,540
18. Nowonow	56	210,359	19,992	230,351	1	10	274	38,321
19. Bukowina	184	317,834	18,160	335,994	3	4	278	35,109
Zusammen	1509	4,510,978	311,253	4,822,231	90	108	5724	729,364

Die Zahlen bei den Städten (Przemyśl 6000) bedeuten die Einwohnerzahl.

Zeichen-Erklärung.

- HAUPTSTÄDTE.**
- Städte mit Kreisamt (circle with cross)
- Märkte (circle with horizontal line)
- Dörfer (circle with vertical line)
- Fließende Wasser (wavy line)
- Stauseen (circle with wavy line)
- Graben (dashed line)
- Regierungsbezirksgrenzen (dotted line)
- Kreisgrenzen (dash-dot line)
- Fließende Eisen-Ströme (wavy line with cross)
- Abwärts schiffbare Flüsse (dashed line with cross)
- Aufwärts schiffbare Flüsse (dashed line with cross)
- Flussbahnen (dashed line with cross)
- Projektirte Eisenbahnen (dashed line with cross)




KARTE
VON
INNER-ÖSTERREICH,
 das ist:
ILLIRIEN
 und
 des Herzogthumes
STEIERMARK.

Herausgegeben vom Geographen
ERANZ RAFFELSPERGER.

Typographisch ausgeführt in der ersten k. k. a. p.
 Kunstdruckerei.
IM TYPOGRAPHISCHEN LANDKARTEN-VERLAGE
 Leopoldstadt, Herrengasse, Institutgebäude No. 27

WIEN
 Dritte Auflage.




- Zeichen-Erklärung.**
- ☀ **HAUPTSTÄDTE.**
 - ☀ mit KREISAMT.
 - ☀ mit Kreisamt.
 - ☀ Dörfer.
 - ☀ Städtische Häuser.
 - ☀ Festungen.
 - Staatsgrenzen.
 - Provinzgrenzen.
 - Regierungsbereichsgrenzen.
 - Kreisgrenzen.
 - ☒ Flossbarkeit.
 - ☒ Schifffahrt abwärts, und Strömungen im Meere.
 - ☒ Schifffahrt auf- und abwärts.
 - ☒ Complexivität-Zahlen.

Länder- und Kreis-Eintheilung
 VON
INNER-ÖSTERREICH.

Herzogthum Steiermark.
 UNTER-STEIER. 4. Bruckner Kreis.
 1. Grätzer Kreis. 5. Judenburgs Kreis.
 2. Harburger do. 3. Cilli. do.
 409 1/2 Quadr. Meilen mit 999,000 Einwohnern.

Königreich Illirien.
 Gubernium Laibach.
 1. Laibacher do. } Krain.
 2. Neustädter do. }
 3. Adelsberger do. }
 4. Klagenfurter Kreis. } Kärnten.
 5. Villacher do. }
 Gubernium Triest oder Küstenland
 6. Görzer Kreis
 7. Mitterburger Kreis (Istrien).
 Stadt Triest mit ihrem Gebiete
 516 1/2 Quadr. Meilen mit 1,350,000 Einwohnern.

Die Zahlen bei den Städten (Wolfsberg 1500) bedeuten die Einwohnerzahl, und jene Ziffer mit * Klaffenzeichen bei den Bergen, Straßen, Orten etc. geben die Höhe in Wiener Klafter über dem Meere an.



KARTE des KÖNIGREICHES DALMATIEN.

Herausgegeben vom Geographen
FRANZ RAFFELSPERGER.

Typographisch ausgeführt in der ersten k. k. a. p.

Kunstdruckerei.

IM TYPOGRAPHISCHEN LANDKARTEN-VERLAGE
Leopoldstadt, Herrngasse, Institutsgebäude, No. 137.

und bei
J. Bermann und Sohn am Graben.

WIEN.
Dritte Auflage.




Zeichen-Erklärung.

- HAUPTSTADT.**
- STÄDTE mit Kreislauf.
- STÄDTE.
- Märkte.
- Dörfer.
- Einzelne Häuser.
- ★ FESTUNGEN.
- Staatsgrenzen.
- Provinzgrenzen.
- Regierungsbzirksgrenzen.
- Kreisgrenzen.
- Flussbare Flusstrecken.
- Abwärts schiffbare do. od. Strömung
- ← Auf- und abwärts do. im Meere.
- ↔ Gumpfschiffahrt.

Eintheilung des KÖNIGREICHES.

1. Kreis von Zara.
 2. do. von Spalato.
 3. do. von Ragusa.
 4. do. von Cattaro.
- 240¹/₁₀ Quadr. Meilen mit 410000 Einwohnern.
- Die Zahlen bei den Städten (Zara 9000) bedeuten die Einwohnerzahl, und jene Ziffer mit * klafterzeichen bei den Bergen, Strassen, Orten geben die Höhe in Wiener Klafter über dem Meere an.



M E E R

KARTE des Grossfürstenthumes SIEBENBÜRGEN.

Herausgegeben vom Geographen
FRANZ RAFFELSPERGER.

Typographisch ausgeführt in der ersten k. k. n. p.
Kunstdruckerei.

IM TYPOGRAPHISCHEN LANDKARTEN-VERLAGE,
Leopoldstadt, Herrengasse, Institutsgebäude No. 237.

WIEN.

Dritte Auflage.

Landes-Eintheilung.

Land der Ungarn.

- 1 Hunyader Comitat, Béta.
- 2 Innerer Szolnoker Comitat, Décs.
- 3 Dobokaer " Szék.
- 4 Klausenburger " Klausen-burg.
- 5 Thordaer " Thorda.
- 6 Kokebinger " St. Márton.
- 7 Unt. Wollasberger " N. Enyed.
- 8 Ober- " Martonfalva.
- 9 Fagaraser District, Fagaras.

Land der Szekler.

- 9 Aranyoser Stuhl, Fejérvácz.
- 10 Maroser " Maros-Vásárhely.
- 11 Udvarhelyer " Udvarhely.
- 12 Csík " Csík-Szereda.
- 13 Marosvásárhelyer, St. György.

Land der Sachsen.

- 14 Roper Stuhl, Ropcs.
- 15 Schabunger Stuhl, Segesvár.
- 16 Gross-Schenkler " Nagy-Szlók.
- 17 Mediaser " Medgyes.
- 18 Leschkircher " Leschkirch.
- 19 Hermannstädter " Hermannstadt.
- 20 Reismarkter " Reismarkt.
- 21 Mühlenbacher " Mühlenbach.
- 22 Brooser " Broos.
- 23 Bistritzer District, Bistritz.
- 24 Kronstädter " Kronstadt.

Militär-Grenz-Generalat.

- 25 Erstes Szekler-Regiment, Csík-Szereda.
- 26 Zweites " Kézdi-Vásárhely.
- 27 Erstes Wallach. " Orlat.
- 28 Zweites " Naszod.
- 29 Szekler Husaren-Regiment, Szepes St. György.

Die Grenz-Regimenter haben keine eigene Bezirke, sie sind in dem Provinzial-Vertheilung.

10111 Quadratkilometer mit 2,400,000 Einwohnern.

Die Zahlen bei den Städten (Bistritz 7000) bedeuten die Einwohnerzahl, und jene Ziffer mit 0 Klaffenzeichen bei den Bergen, Brassen, Orten, geben die Höhe in Wiener-Klaftern über dem Meere an.

10111 Quadratkilometer mit 2,400,000 Einwohnern.

Die Zahlen bei den Städten (Bistritz 7000) bedeuten die Einwohnerzahl, und jene Ziffer mit 0 Klaffenzeichen bei den Bergen, Brassen, Orten, geben die Höhe in Wiener-Klaftern über dem Meere an.

10111 Quadratkilometer mit 2,400,000 Einwohnern.

Die Zahlen bei den Städten (Bistritz 7000) bedeuten die Einwohnerzahl, und jene Ziffer mit 0 Klaffenzeichen bei den Bergen, Brassen, Orten, geben die Höhe in Wiener-Klaftern über dem Meere an.

10111 Quadratkilometer mit 2,400,000 Einwohnern.

Die Zahlen bei den Städten (Bistritz 7000) bedeuten die Einwohnerzahl, und jene Ziffer mit 0 Klaffenzeichen bei den Bergen, Brassen, Orten, geben die Höhe in Wiener-Klaftern über dem Meere an.

10111 Quadratkilometer mit 2,400,000 Einwohnern.

Die Zahlen bei den Städten (Bistritz 7000) bedeuten die Einwohnerzahl, und jene Ziffer mit 0 Klaffenzeichen bei den Bergen, Brassen, Orten, geben die Höhe in Wiener-Klaftern über dem Meere an.

10111 Quadratkilometer mit 2,400,000 Einwohnern.

Die Zahlen bei den Städten (Bistritz 7000) bedeuten die Einwohnerzahl, und jene Ziffer mit 0 Klaffenzeichen bei den Bergen, Brassen, Orten, geben die Höhe in Wiener-Klaftern über dem Meere an.

10111 Quadratkilometer mit 2,400,000 Einwohnern.

Die Zahlen bei den Städten (Bistritz 7000) bedeuten die Einwohnerzahl, und jene Ziffer mit 0 Klaffenzeichen bei den Bergen, Brassen, Orten, geben die Höhe in Wiener-Klaftern über dem Meere an.

10111 Quadratkilometer mit 2,400,000 Einwohnern.

Die Zahlen bei den Städten (Bistritz 7000) bedeuten die Einwohnerzahl, und jene Ziffer mit 0 Klaffenzeichen bei den Bergen, Brassen, Orten, geben die Höhe in Wiener-Klaftern über dem Meere an.

10111 Quadratkilometer mit 2,400,000 Einwohnern.

Die Zahlen bei den Städten (Bistritz 7000) bedeuten die Einwohnerzahl, und jene Ziffer mit 0 Klaffenzeichen bei den Bergen, Brassen, Orten, geben die Höhe in Wiener-Klaftern über dem Meere an.

10111 Quadratkilometer mit 2,400,000 Einwohnern.

Die Zahlen bei den Städten (Bistritz 7000) bedeuten die Einwohnerzahl, und jene Ziffer mit 0 Klaffenzeichen bei den Bergen, Brassen, Orten, geben die Höhe in Wiener-Klaftern über dem Meere an.

10111 Quadratkilometer mit 2,400,000 Einwohnern.

Die Zahlen bei den Städten (Bistritz 7000) bedeuten die Einwohnerzahl, und jene Ziffer mit 0 Klaffenzeichen bei den Bergen, Brassen, Orten, geben die Höhe in Wiener-Klaftern über dem Meere an.

10111 Quadratkilometer mit 2,400,000 Einwohnern.

Die Zahlen bei den Städten (Bistritz 7000) bedeuten die Einwohnerzahl, und jene Ziffer mit 0 Klaffenzeichen bei den Bergen, Brassen, Orten, geben die Höhe in Wiener-Klaftern über dem Meere an.

10111 Quadratkilometer mit 2,400,000 Einwohnern.

Die Zahlen bei den Städten (Bistritz 7000) bedeuten die Einwohnerzahl, und jene Ziffer mit 0 Klaffenzeichen bei den Bergen, Brassen, Orten, geben die Höhe in Wiener-Klaftern über dem Meere an.

10111 Quadratkilometer mit 2,400,000 Einwohnern.

Die Zahlen bei den Städten (Bistritz 7000) bedeuten die Einwohnerzahl, und jene Ziffer mit 0 Klaffenzeichen bei den Bergen, Brassen, Orten, geben die Höhe in Wiener-Klaftern über dem Meere an.

10111 Quadratkilometer mit 2,400,000 Einwohnern.

Die Zahlen bei den Städten (Bistritz 7000) bedeuten die Einwohnerzahl, und jene Ziffer mit 0 Klaffenzeichen bei den Bergen, Brassen, Orten, geben die Höhe in Wiener-Klaftern über dem Meere an.

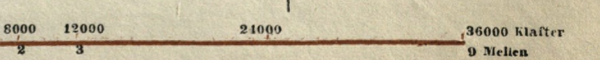


HAUPTSTÄDTE.

- Städte mit Comitat.
- Städte mit Stabsort.
- Märkte.
- Märkte mit Stabsort.
- Dörfer.
- Kleine Häuser.
- Dorf mit Comitat.
- Dorf mit Stabsort.
- Dorf mit Comitat oder Stuhl.

Zeichen-Erklärung.

- Staatsgrenzen.
- Provinzgrenzen.
- Regierungsbezirksgrenzen.
- Kreisgrenzen.
- Flussbare Flusstrecken.
- Abwärts schiffbare do.
- Auf- und abwärts do. do.





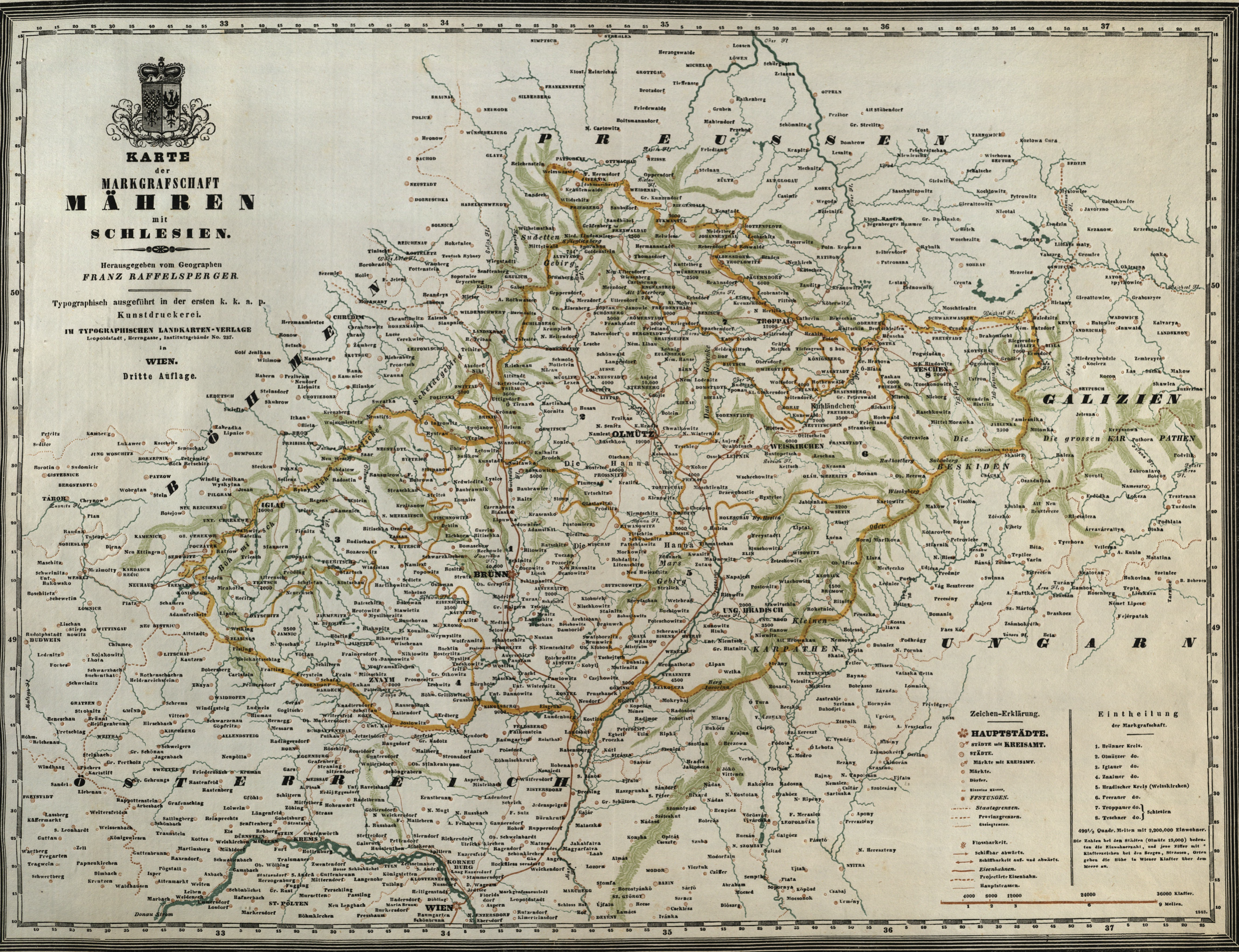
KARTE
der
MARKGRAFSCHAFT
MÄHREN
mit
SCHLESINIEN.

Herausgegeben vom Geographen
FRANZ RAFFELSPERGER.

Typographisch ausgeführt in der ersten k. k. a. p.
Kunstdruckerei.

IN TYPOGRAPHISCHEN LANDKARTEN-VERLAGE
Leopoldstadt, Herrngasse, Institutsgebäude No. 237.

in
WIEN.
Dritte Auflage.




Zeichen-Erklärung.

- **HAUPTSTÄDTE.**
- **STÄDTE MIT KREISAMT.**
- **STÄDTE.**
- **MÄRKTE.**
- **DORFER.**
- **WÄNDERTOR.**
- **FESTUNGEN.**
- **STAATSGRENZEN.**
- **PROVINZGRENZEN.**
- **GELEGTEN.**
- **FLOSSHARKEIT.**
- **SCHIFFBAR ABWÄRTS.**
- **SCHIFFBAR AUF- UND ABWÄRTS.**
- **EISENBÄHNEN.**
- **PROJEKTIRTE EISENBÄHNEN.**
- **HAUPTSTRASSEN.**

Einteilung
der Markgrafschaft.

1. Brünnner Kreis.
2. Olmützer do.
3. Iglauer do.
4. Znojmer do.
5. Bräuner Kreis (Weiskirchen)
6. Preßauer do.
7. Troppauer do.
8. Teschner do. (Schlesien)

499 1/2 Quadr. Meilen mit 2,900,000 Einwohner.
Die Zahlen bei den Städten (Olmütz 19,000) bedeuten die Einwohnerzahl, und jene Ziffer mit * klammern bei den Bergen, Strassen, Orten geben die Höhe in Wiener Klafter über dem Meere an.



1843.



KARTE
der
GEFÜRSTETEN GRAFSCHAFT
TYROL
mit
Vorarlberg.

Herausgegeben vom Geographen
FRANZ RAFFELSPERGER.

Typographisch ausgeführt in der ersten k. k. a. p.
Kunstdruckerei.
IM TYPOGRAPHISCHEN LANDKARTEN-VERLAGE
Leopoldstadt, Herrngasse, Institutsgebäude No. 237

in
WIEN.
Dritte Auflage.

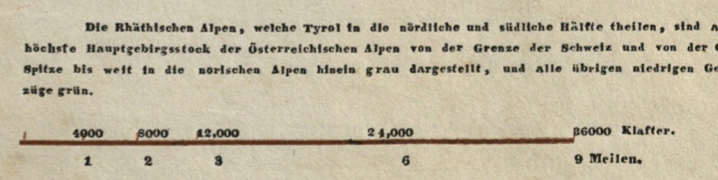
Zeichen - Erklärung.

- HAUPTSTÄDTE.**
- Städte mit Kreisamt.
- Städte.
- Märkte mit Kreisamt.
- Märkte.
- Dorfer.
- Einwohner.
- Stationsorte.
- Staatsgrenzen.
- Provinzgrenzen.
- Regierungsbezirksgrenzen.
- Freizugsgrenzen.
- Flossbare Flusstrecken.
- Abwärts schiffbare do.
- Auf- und abwärts do. do.
- Dampfjehill-Fabrikten.

Kreis-Eintheilung.

1. Ober Inntal (Imst).
2. Unter Inntal (Schwatz).
3. Puster Thal (Brunecken).
4. An der Etsch (Notzen).
5. Trient.
6. Roveredo (Roveret).
7. Vorarlberg (Bregenz).

518 1/2 Quadr. Meilen, mit 900,000 Einwohner.
Die Zahlen bei den Städten (Rixen 3500) bedeuten die Einwohnerzahl, und jene Ziffer mit * Klaffertzeichen bei den Bergen, Strassen, Orten geben die Höhe in Wiener Klaffert über dem Meere an.





THE UNIVERSITY OF CHICAGO

THE UNIVERSITY OF CHICAGO

LIBRARY

