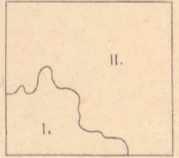





Materiały podstawowe warstwic



I. Warstwie z mapy 1:25.000

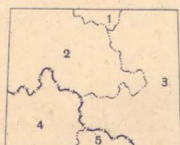


II. Warstwie z mapy 1:84.000



Opis liczbony warstwie i kot. podano w calych metrach.

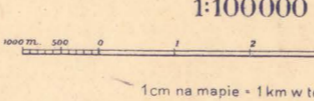
Podział administracyjny:



- 1. Pow. Łuck
- 2. " Horochów
- 3. " Dubno
- 4. " Radziechów
- 5. " Brody

- Wojew. Wołyńskie
- Wojew. Tarnopolskie

- Kolej dwutorowa
- Kolej jednotorowa
- Kolejka wąskotorowa
- Kolejka gospodarcza
- Szosa I-ej klasy
- Szosa II-ej klasy
- Droga utrzymana
- Trakt i inne główne drogi



Wojewski Instytut Geograficzny Warszawa 1924.

Wszelkie prawa zastrzeżone

- Droga wiejska
- Droga gospodarcza
- Ścieżka
- Leśna linja gospodarcza
- Droga faszynowa lub z okrągłaków
- Droga zimowa

Sprawdzono w terenie w r. 1922. Opracowano w r. 1924.

N 4207418  
H 69005  
024 RCIN  
173592

P. A. N.

C.026/258

PAN C.861/42

IV/292/1

Pas 47 Słup 40

Boroczyce

Kamienica

Romanów

Boroczyce

Cz. 13300

Druk III 930r.