

DNIA 15 X

Wschód słońca g 7 m. 2.
Zachód . g. 5 m. 41

PAŹDZIERNIK

Nów



d. 20.X g. 3.7 pp.

NIEDZIELA

15

Teresy P.

PONIEDZIAŁEK

16

Martynjana

WTOREK

17

Wiktora M.

ŚRODA

18

Łukasza Ew.

CZWARTEK

19

Piotra z Alkantary

PIĄTEK


20

† Jana Kantego

SOBOTA

21

Urszuli P. M.

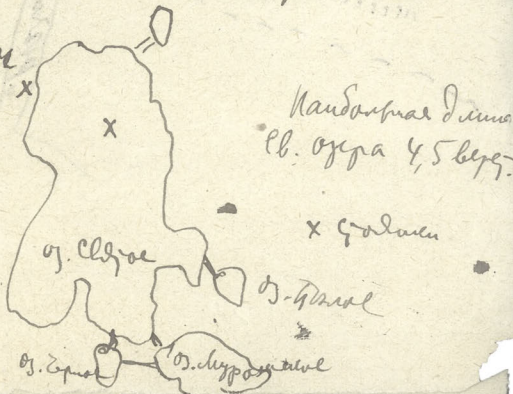


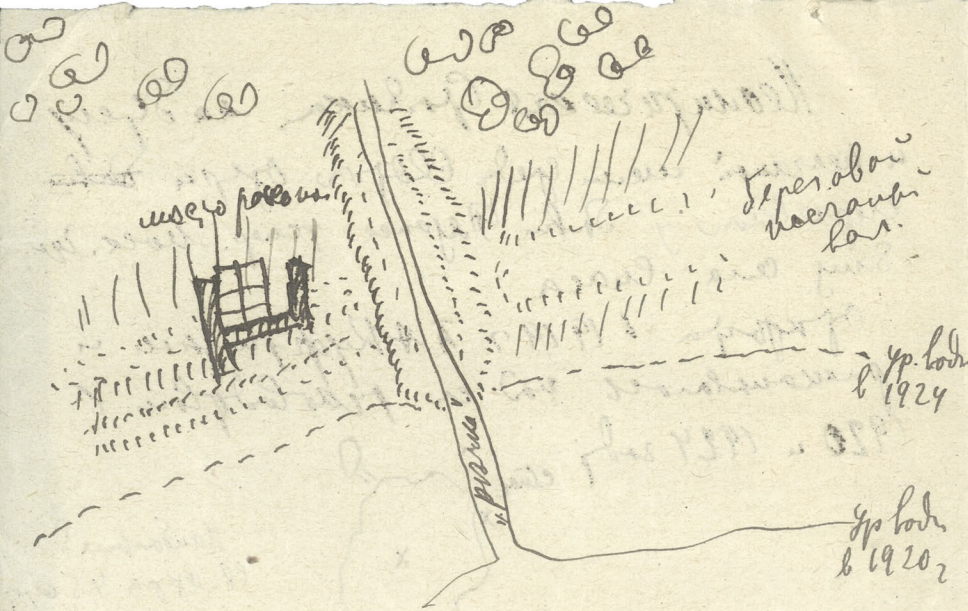
Święta wyznania mojżeszowego.

Dnia 15 Szymchas-Tora (święto zakończenia Rodałów) dn. 21 — Sabat.

Неолитическая стоянка на берегу
и неглубоком месте среди островов озера ~~Дальний~~
Лопсевино у ст. Пажанск. Тунг. Моск. губ.
См. карта Снага

открыта в 1919 г. Н. А. Кудрявцевым и
раскопана в 1920 и 1924 году Снага






usego p...
PURA

Depes abai
Kerambi bar.

Gp. bodr
1924

Gp. bodr
1920



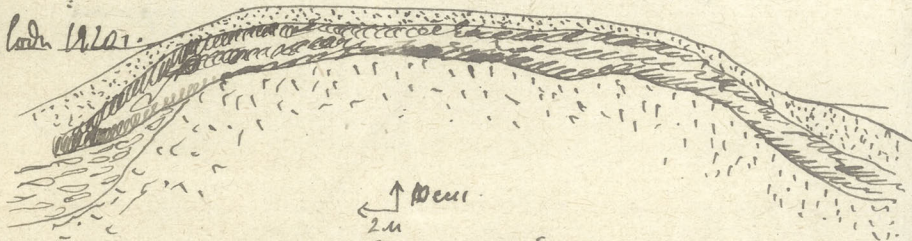
South ↑
1 м.

неолит
Срематрия -
леса

торф. сент.
гипс. сент. сент. сент.

погос. неолит. гипс. сент.

гп. леса 1921.

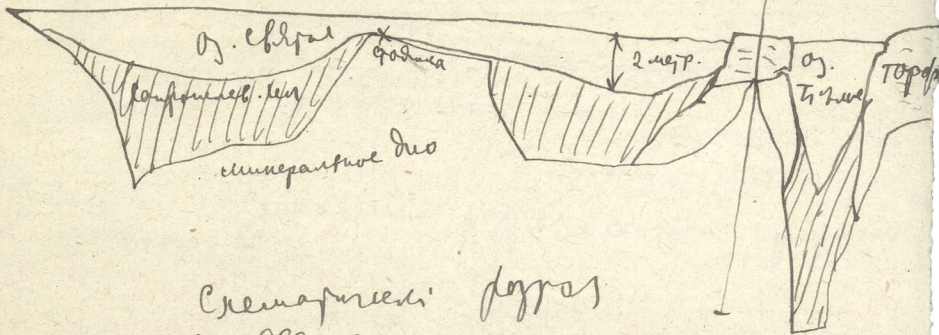


↑ 2 м.

гипс. сент. сент.

пачинио

неолит
гипс. сент.
сент. сент.
сент. сент.



Синтектическое дно
 реки Обь и Обь и Обь
 Конвергентная
 река

1929 - 1924

1. Мергард - по р. Енисею. Палеолит и курганные древности.
2. Соколовский - по р. Енисею Палеолит.
_____ по р. Ангаре и друг. местах Иркутской губ. - древние селенки.
3. Митюхов С. А. - Палеолит в Минусинском крае, знаменитые раскопки могильников и курганы Енисейского края.
4. Руденко С. И. - Курганы бронзового века Минусинского края. Древняя селенка микролитического характера в Худяковском у.
5. Петри Б. Д. - Раскопки неолит. селенки на Байдале. Палеолит Верхоянской горы под Иркутском.
6. _____ Селенка раскопана по древним селенкам в Монголии.
6. Хароних - Каменной век и поздние курганы Байдале.
7. Галбштейн В. В. - Древние селенки (каменный век) ~~и~~ городища, ~~селища~~ и курганы Самарской губ. ред. лес.
8. Рыков П. Е. - Курганы Саратовской губ. ред. лес.
9. Билибин - Городища, курганы Поволжья.
10. Шиндлер А. В. - Городища Пермской губ.
11. Аширтов - Селенки Костромской губ.
12. Зордубов - Курганы под Москвой.
13. Мухомов - Белая гора и друг.
14. Ефименко - Древние могильники Рязанской губ. Воронежский палеолит.
15. Заменин - Селенка под Петроградом
16. Заменин С. Н. - Воронежский палеолит.

17. Федоровский А.С. - Сражения и курганы Кара-Кобинской губ.
18. Сиднев Н.В. - Стояние сражений под Угрозом Кара-
19. Бонн-Васильевский Г.А. - Переход сражения в Крым ^{пол. губ.}
20. Моисеев А.С. Микраицисет, сражения Крыма.

Сборник. Материалы для Географии
и статьи по теоретическимъ вопро-
самъ.

Изданъ ко дню 25. мѣся со дня
кончины.

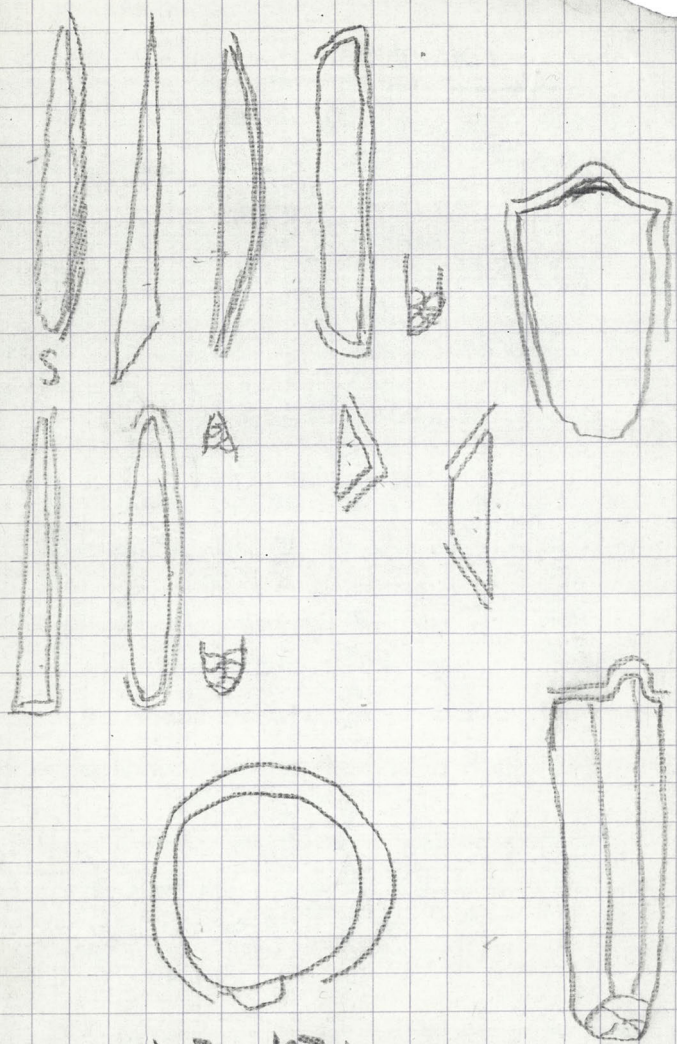
подъ редакціею

Гр. П. Уварова

Томъ III. Москва 1910. Ст. 58-125.


Всеподданнѣйшій докладъ Его Вели-
чества за 1853 г.

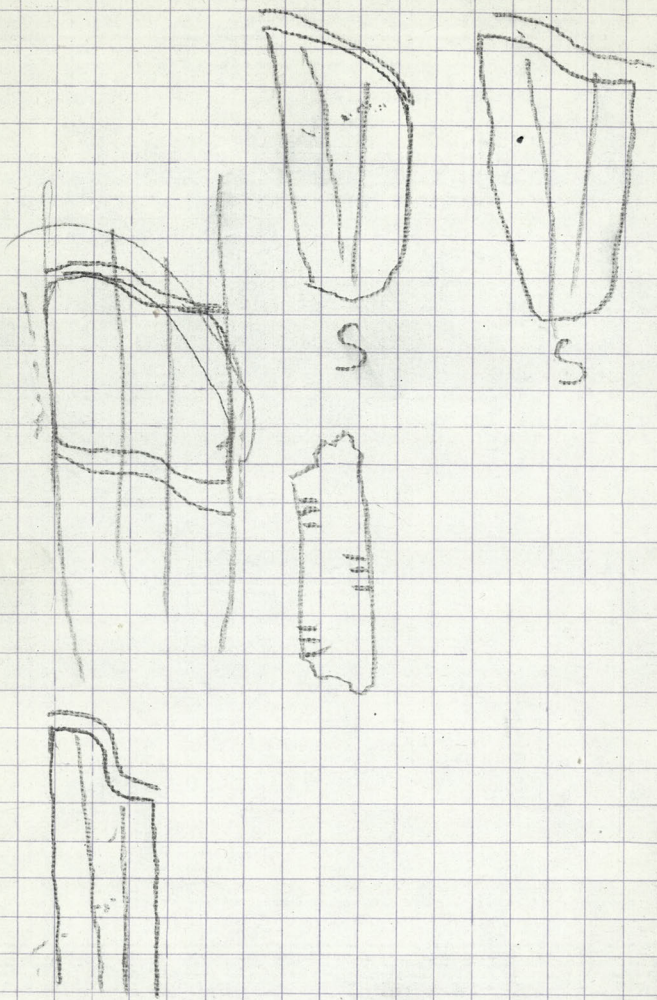
На стр. 83, в надписи: "По Сказанію
губернскаго" прочесть "ручнѣ (р. 30)
орды ерваней, выкопанъ в Кургане
на теренѣ вѣ Александрополѣ (р. Екатери-
нотавскій), зъво пурпуринѣею знаку
на чѣмъ иахъ полбѣхъ иахъ рѣбѣиоу.



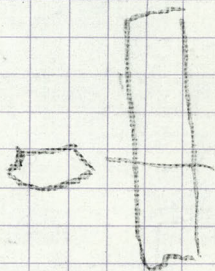

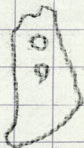
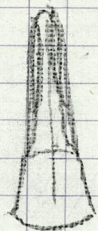
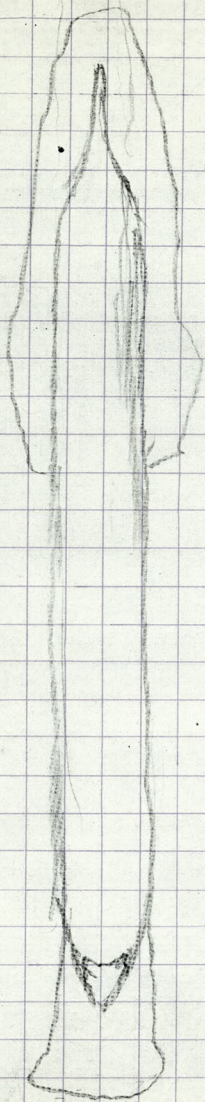
quardrytas Ktde
w/igain, pow. Szczepanski


Gmar Kfale






Querschnitt der Kiefer







Qw. K.
Bqani