

porosom towa kolejki i rasanku wykopu.

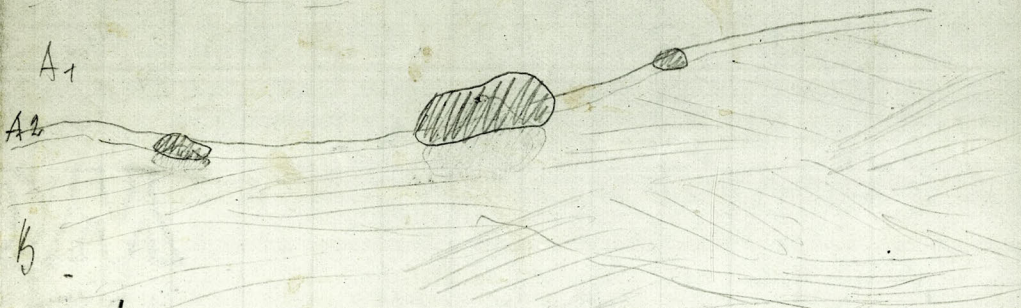
- A glina wstawa jak pod Wyrzodem i Jarani, (presaine dookre Jarani i ino, dno ziarn piasku) warstwa, szita b. twarde
- B dolny porisan by gliny ciemny, orantowy jak pod Lochawem porisan ten przechodzi w ubrow B ktory jak jednak rozpetnie inny i szita by b. ciemny brzoje. lme warst, i warstach orainy rahnierini
- a piaski utwierdzone ciemne drobniane, i lark, bez szadon warstwanina
- b piannyty lub cyty, i lark bang jak a, wiet ciemna piaski a. Miedzy it ten part b. szita i piannyty i lark wazny.
- c piarek szity warstwan i szita szadon i orainy piaski a a ciemniemni porisanami ita b.
- W war. b. malantem szita szadon dolny gliny orantowy i odrotwie w szita szadon szitytyz porisanu w war. b.

A

A₁

A₂

B



30 cm

~~it sinanso wietany stawy b. plachy w mody~~ --- \rightarrow ~~horizon wplywa~~

~~piasek brzoony budy crannay re stalamy dnem b. mody~~

~~gony porozu staj mody bany brzoony rcharozistki~~

A₁ dolny poziom staj wietany bany crannay

A₂ Ciężka warstwa (wiel.) gliny bany brzoony, utras warstwa wamy miedzi pomy warstwa rloka piasku. Na ty poziomie rzedki romu me dze imite staj, lery w gny

A₁ i war. A₂ na parcentni piasku B.

B piaski same rlotte, rcharo jame rino rino rdrobno i grabo riarozite pakturze, rone brzoony warstwowiane

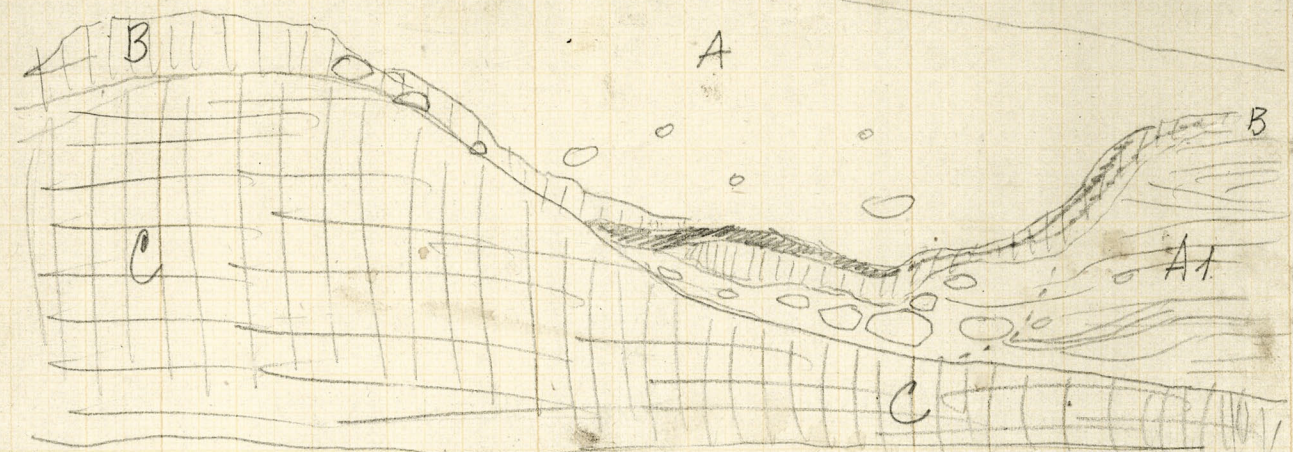
poziom miedzi. Grab. war. (od dna wplywa) 2 mtr.

Wzry obto 6 mtr. giny wietany A-A₁

28. VI. 1925 r.

Profil II Kato. rhoty
Kudysce, wsi


Pu
Kowu



profiem wykopu

- A Wycięcie środkowej gliny wierzchniej spianowanej z staranami wypełnionymi kienkami
wielkimi, na dnie której leży ^(B) ciemny szelony z ciemnymi smugami
w warstwie ilu: pod item glaziki i brukowce
- Glina wierzchnia w wycięciu pod. b. spianowana z staranami przelotnymi
w płaszczyźnie rdzanej warstwowanej w skupie której leży ciemna warstwa
b. ciemnej brązowej gliny z staranami.
- C kiof i bignot A1 płaszczyzna fałdowa i przelotnie
warstwowana bez glazów.

Profil III za nhoty porcedura u hri ruzhu dory.
Kauka



Na nrovnym porieckem planke doobno etaznyh
varkovanyh nepramiatov ha nrovnym
grobnyh kamij b. jansiothij heb popielatonyh
gline svet oca A1 A2. Ubrny B skannis
gou ubov upetnie aduby ad kbrny doud
gliny B merna vrdnyh pyzicim. Ta ortakim
relepa nreepodnie na glesonnyj pov. ub. B.
W pbrnkad var. kbrny. dolych (B vardeni rbrte
crane (3-4 m. pbr.) pbrny pbrly pbrckony
brpbrny. Pbrnkety oia rrepe me dristi evnareim
pbrnkadon liprthi i kbrny kbrny u pbrnkim u
pbrnkim hoto rbrly evnareim vbrpbrny
pbrnkadon dely pbrnkadon gbrny evnareim
i pbrnkadon (pbrnkadon IV.)
Pbrnkadon var. gov. B1 kbrny kbrny vardeni pbrnkadon

Kyprhoie grafika aboto 8-10 ab. ~~11~~ 12
člunnej (dolnyj ponion) maloten nuskli drom
prowane 2 ab. kroworo-lypobnie.

Pad ukrowant B, rapenne kerij ity strano islonaw
i w mowka z mow (mow ponon) lipski kof.

28. 11. 1925 Mow


Bancho štampiltemary profst. pod ciekly
 (b. udrómaj guboidi) wazby glyny zwickoty' znotary
 2 starami tyfa A kamplek roinyt ~~primo~~ ^{Primo}
 wazbrampl thonie, primo - wazole ni fraudat
 Nie bron, one jeden replot leca pynapumij' h roiny
~~primo~~ Pod wazbram glyny wazbramj dslure
 p'rali dylensulne b. rdnie a lianeni bienerian
 i ueromwosami (wzsteben) a stoje, muni
 mienma nasyt jednak ma. P'rali le terz na
 jonyt docturiamypl p'rabur' i wazbramj waz
 primo wazbramj, w dote z wstadeni
 wazbramj ita D cytyz lub sp'aromj, struktu
 (uclim) d'ne. F p'menchnie ueromwos amara
 wazbramj obta uhoru italo p'menchnie muni
 a chomj. Wzofogj wazbramj glyny z ~~stadeni~~
 i wazbramj tyfa A 2 pod uhoru Kryt
 zielowan- w h b. p'labtyj, stary, her wyrai
 nje wazbramj jabolnicki p'rabur' p'men
 smuj (wazbramj) p'rabur' wone lez o' ita. W ter
 p'rabur' ueromwos b. p'menchnie uhoru
 l'g'nt smaj. Nie k'p'raden' g'p'j ni chody
 pod wazbramj p'rabur' wazbramj. Grad
 wazbramj ita mienma ni chody b. graba j'at
 na profst, ni chody ciekly (j'at wazbramj)
 W muni ita zawaztan w roinyt mizienel.
 Kontreje (wzstebni otowaki i wazbramj)

okolo 7-8 metr nad poziomem
wysokości

Kowca

z 0 A^x glina watawa z starcami

z wiatkami wiatkami i wiatkami
piach moczny rdzawy warstwami niefrakcyjnymi



piach różnozielony (kier miedzy stromymi)
wiele z wiatkami wiatkami



poziom wykop

D ił gliny piasku z glankami wapniowymi z warstwami
bazy czarny tęgzi ił. Płytki warstwami gliny typu A2
z glankami nad khorz, leria piach różno warstwami

ił tony poziom wod podchorzyl

Репка Кавина

88,28 м н.п.м

0 Wasy 78,2 м н.п.м

актуальный период Wasy
(10.V.61) Wasy - 81,06 м
н.п.м