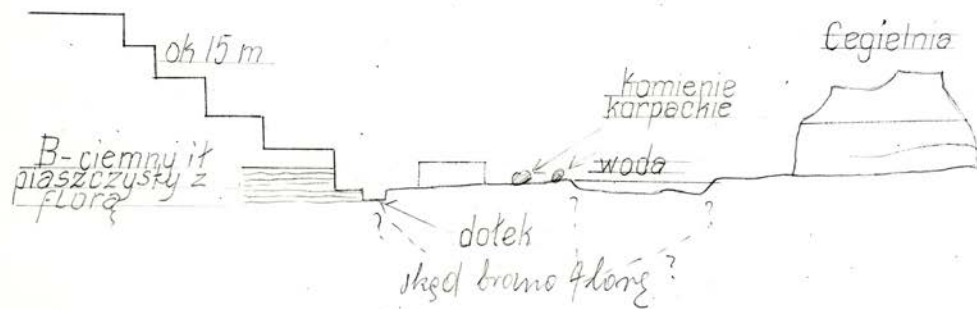

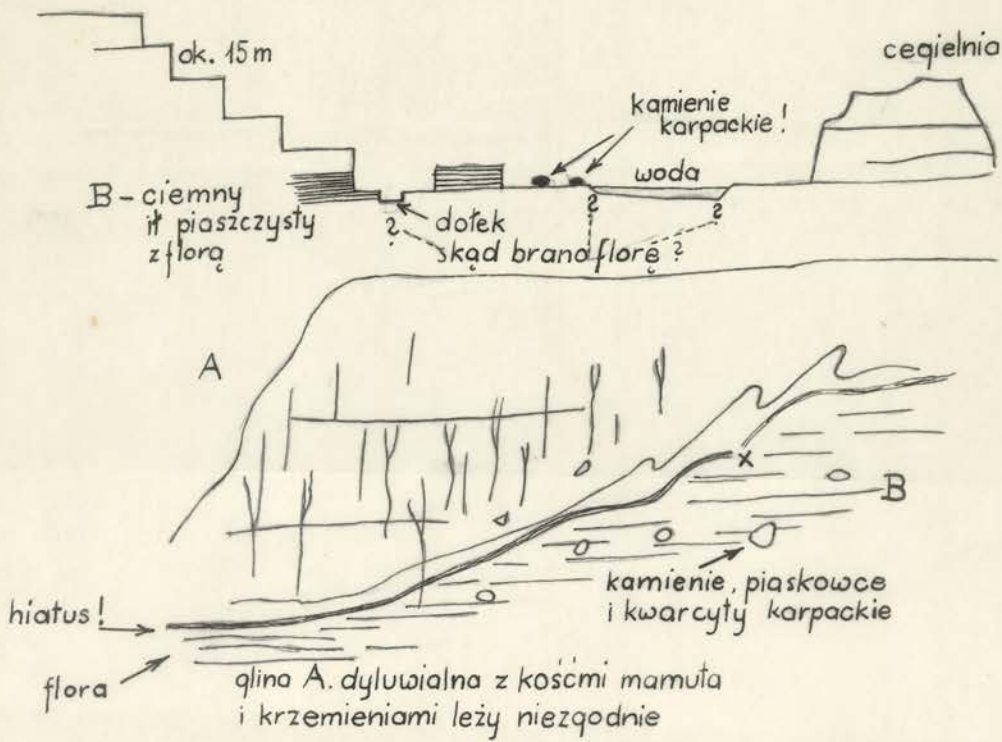


Przemysł, al. STowackiego. Wyrobisko  
ceglini Tercha



Kopia przekroju stratygraficznego kop. Y. Nowaka, oryginalny znajduje się u prof. W. Kozłowa  
w Krakowie

Przemysław  
Lepielnia



A. glina z *Pupa muscorum* i innymi ślimakami i małżami zimnymi pionowe rurki żelaziste (jak w lessie) z infiltracjami koncentrycznymi żelazistymi



Przemysł drzewna cegielnia Teichka

Cypel tarasowy od strony ul. Stowackiego (w pobliżu)  
- seriana lessona.

1. Less typowy, jony repierowaty ok. 3 m grub., przedmiot  
w cieniu wankowskiego less, jony i otłacz, staci ciałe  
pomyjonne repierowate i otłacz z ciekłymi otłaczami  
otłaczami i brunatnymi (zwarłymi, w porównaniu - na  
steb. ok. 6 m pas otai rondulowanego; staci masa  
zwarłymi, upad w kierunku pd-ent (wzdłuż ulicy Stowack-  
kiego, a nie kuris, jak ni wyłazi, a więc nie wzdłuż z opadem  
lessu. ten dolinie - upadem zkoen wyrobis) boczny  
w który wciły jest rybek cypel Teichka]

Na steb. 6.6 m porażają się staci brunatne ciekłe ma-  
teriatu stobocera oraz lessu zblinowanego, na steb. 7 m  
włonić ocuły zrodzić z upadem uwarżeniemi lessu  
poniżeniemi lessu zblinowanego typowy barwy brunatno-  
wo-ceglastej. Na steb. 7,35 do 7,55 pas jony zblinowa-  
nawie, przedmiotowy jasiński, pas zblinowania ciek-  
wego - planinacki - planinacki dołnie b. psko białawo-  
kolorowane i brunatne miedzi b. dołnie nieczelane.  
Nież tego pasu etaj dalszy typowy lessu zblinowanego  
brunatno-ceglastego - do steb. 8,8 m, niż  
jasiński, kump thoricus na steb. 9,2 m

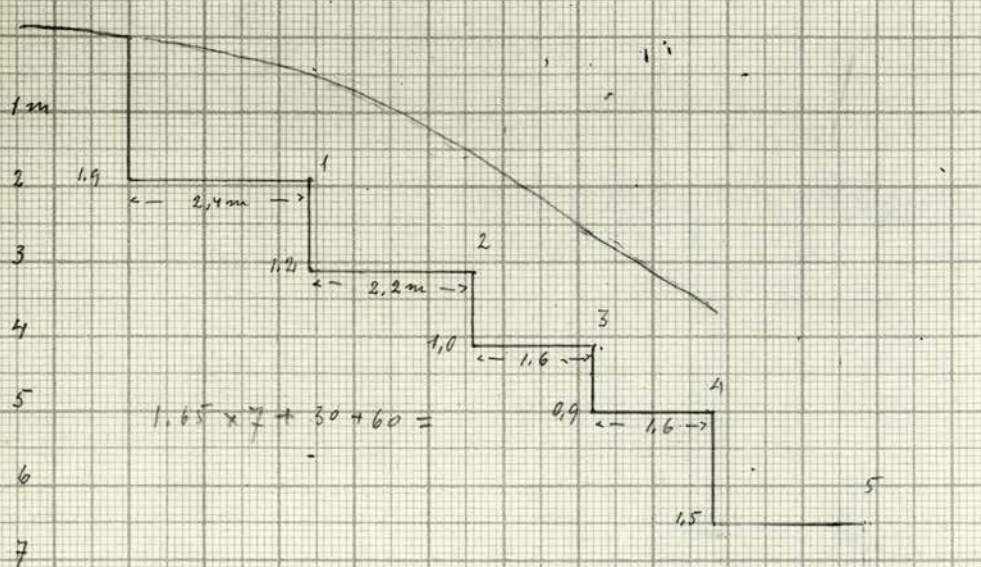
27. IX 58

Przemysł, ul. Stowackiego. Dama cegielnia Techa. Planol niepełna wykonana w zbroenie

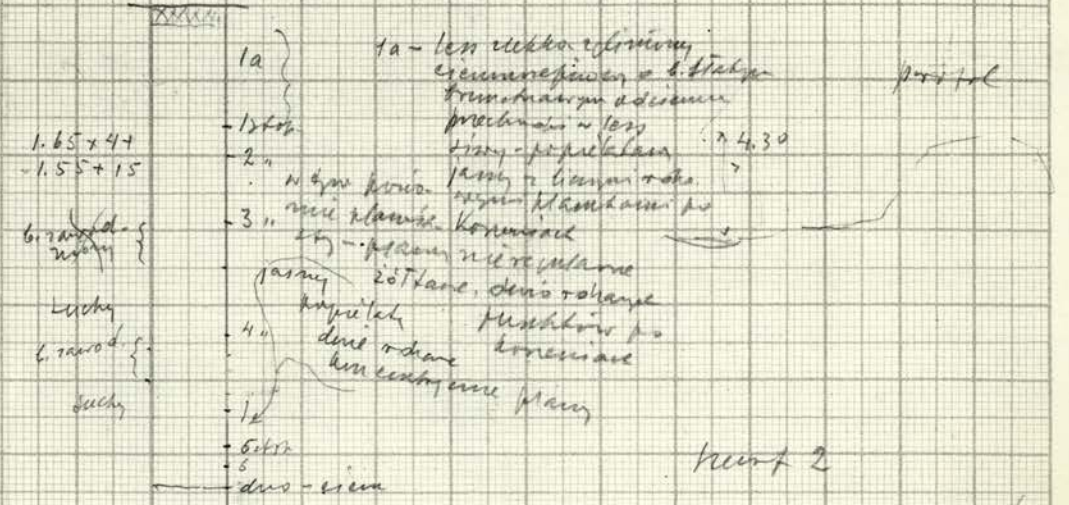
(Nobilitacja)  
 irodziny, jęz. wykopus cegielnianego,  
 4 części w wychoi bocz. przedliny lasu.

1:100

kuort 1



kuort 2



szkic

1:100

1,2 x 2,2

szkic dachu na dachu wy-

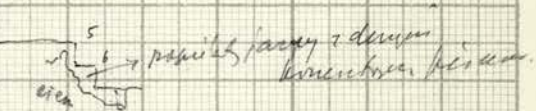
skaz cegielni  
 1 - terenowa, murowa  
 dachówka - leśna  
 cegielnia i dach  
 2 - uchylny, masywny  
 dach i dachówka  
 drewniana, w kształt.  
 kopca kopca

kuort 2 odleży do szkodliwej lasu  
 0,754 m

szkic odleży do

kuort 2

odleży do lasu szkodliwego  
 1,65 x 2 = 0,70 m




15. IX. 1956 r.

Průběh - dan. nepřímá Teréna  
Zobrazení měřem 2

JW

NE



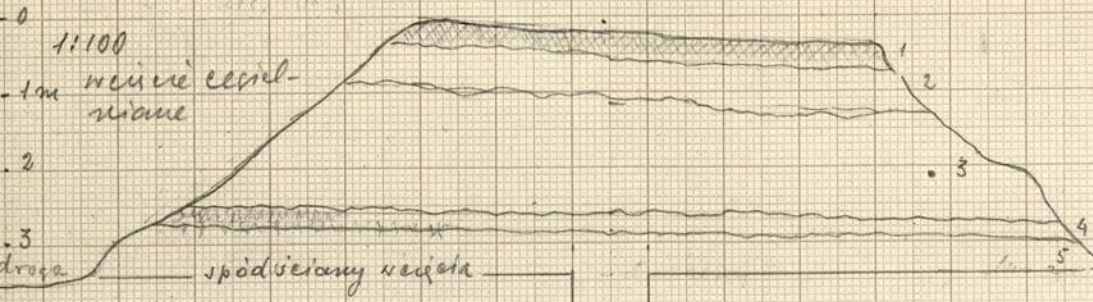




Przemysł, ul. Stowackiego. Danna cegielnia Teichla. Residualna dolina parku

Przeł 2 (miej 3) S

N



złocia wysubiego bnequ  
 bradolinny Janu. Prwidia-  
 nsa cypel, podcinny mu wysi-  
 rane lessu, rozlepy, dol str-  
 mo upadnieca, ptannymy,  
 na klong, mojdnet ujdoin,  
 obecni zimnowy, emenkar  
 zydnowi. N zbowe to, powyż,  
 przedkaronny na profoty  
 cy pla - po jay storwie pod,  
 Heicie cegielniarne, padana  
 jace wypr bny bradolinny

- 1 - gleba
- 2 - podstanie - les zblumowy  
bany intensywnie zotkano-  
rdziane.
- 3 - les bany popielatanej, o b. sta-  
lym sinowym adcieciu  
aprotrency pionowym + cha-  
ryzm i murkawanu po kone-  
niak.

- 4 - cięty poziom megalajny, jarkawo zotkano-  
rdziane, wielki rozrzeczenie pionowych murtek po  
koneniakach
- 5 - les o wysłanie muntu bany jamej stalomej o adcieciu sinowym, uwarstwienie (stankowci) nie  
kzarnia, w poziomie stopowym pionowe murteki (do 25cm dlug.) jarkawo rdziane po koneniakach,  
miej dnie czubo drobne plewki, jarkawo rdziane. Poziom spawany - 5a, przedkaronia cięty po-  
zoiom megalajny bany jarkawo zotkano-  
rdziane, wyrazni kontraktujacy z ukrotem  
podciatadziem (6).

- 5a
- 6
- 6a
- 7
- it  
piaskowiec



- 6 - Utkor o myglavne matu lesarego, barny cievunej staloj z brnabro-  
crannampni omugani detortaru rodinnego. Povienclivna nicozna, doci  
stavno opada ku padolnici sanu. W prvime, stopnom piovme jachico roba-  
te musci po kmevial orar haultoi z doč dnuj rodicej z iclavstym detortarem  
kmy kbrnabroci kmevne. W prvime stopnom - ba, pmechodni w pad ilavky  
barny stalno-rinanej. W upa ju roinj nselhioj kancioke olivichej paskivca  
narego. Narveme vodu utkora nicanime, w upodni vodu vrah,  
Utkor ten vrn na dety less faceny mala kologovni nio ravnaty.

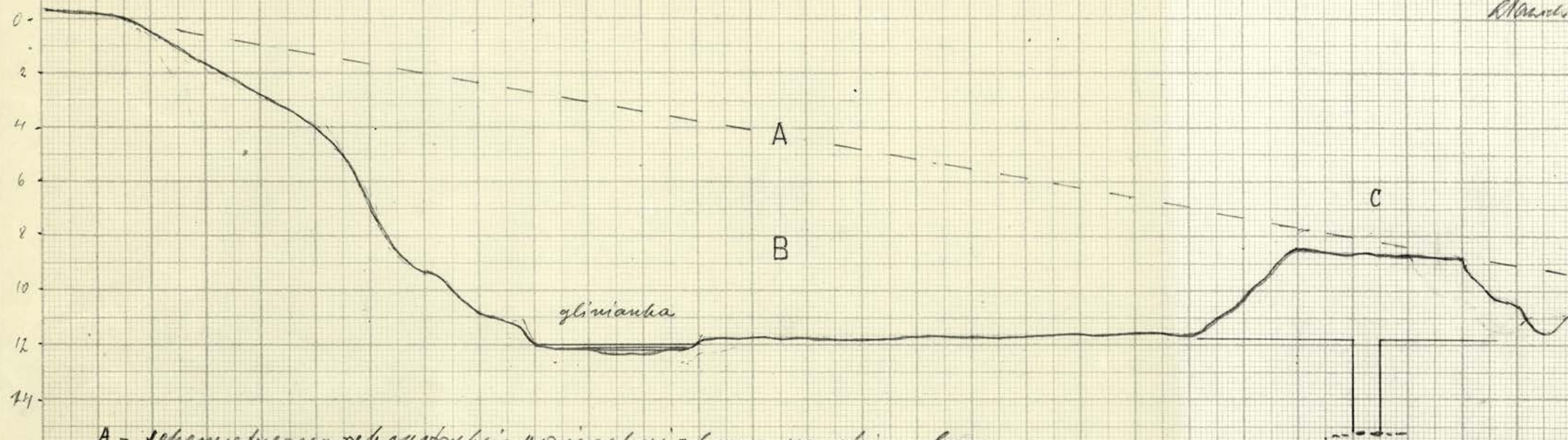
Przemysł, ul. Stowackiego. Dama ceglana Teich. Profil wzdłużniowy części wykopu ceglana i jego

1:200

IV

17. II. 1956 r.

R. Mański



A - schematyczna rekonstrukcja powierzchni zbocza wykopu brzoza prowadzący damę.

B - wykop ceglany

C - przekroje przy skąpaniu łodzi dołku części (na udołku ceglany) zbocza, teren dolnego cementowa rydwalność. Przedstawienie i jego podłoża, w podłożu, które, wykonano wykop. Stratygrafia ściany i resztki podłoża profilu skąpania w skali 1:100.