

N° 678

MER BALTIQUE. — CÔTE NORD DE PRUSSE

(DE PELZERHAKEN A LA FRONTIÈRE RUSSE)

VUES DE CÔTES


Extraites des Documents allemands

DEPOT DES CARTES ET PLANS DE LA MARINE

1885

PRIX. 6 FR.

MM. S. 2290



ZARZĄD IX
Archiwum

Teczka Nr. 292
ob cza załącz.

księpa G. L. P.
podstawowa L. P. 877



I

N. 2423048
AN. 49403
RCIN.

N^o 678

MER BALTIQUE. — CÔTE NORD DE PRUSSE

(DE PELZERHAKEN A LA FRONTIÈRE RUSSE)

VUES DE CÔTES

Extraites des Documents allemands

DÉPOT DES CARTES ET PLANS DE LA MARINE

1885

BIBLIOTEKA
Wojtek. Inst. Geogr.

189

PAN B. 2290



TABLE
DES
VUES DES CÔTES DE PRUSSE
(DE PELZERHAKEN A LA FRONTIÈRE RUSSE)

	N ^{os} des vues.		N ^{os} des vues.
Vue prise devant Grōmitz à 2 milles au N.-O. de Valkyrien Grund.	1	Vue prise dans le chenal à l'Est du banc Schwein Kōtel. — Entrée de	
1 ^{re} Vue prise au mouillage devant Neusladt.	2	Wismar.	8
Vue prise sur le Stein-Riff.	3	Vue prise devant le Grosse Tief. — Entrée Est de Wismar.	9
2 ^e Vue prise au mouillage devant Neustadt.	4	Vue prise à 2 milles 1/2 au N. N. O. de Alt Garz.	10
Vue prise au mouillage devant Travemünde.	5	Vue prise devant l'entrée du port de Warnemünde.	11
1 ^{re} Vue devant l'Offen-Tief. — Entrée Ouest de Wismar.	6	Vue de Rostock prise à 4 ^m ,5 au N. de l'entrée de Warnemünde.	12
2 ^e Vue devant l'Offen-Tief. — Entrée Ouest de Wismar.	7	Vue prise à 2 milles au N. du feu de Darsser Ort	13

	Nos des vues.
Vue prise à la bouée d'atterrissage du chenal de Barhöft	14
Entrée du canal de Stralsund.	15
Vue prise à 3 milles 1/2 au N. N. O. du phare d'Arkona	16
Vue prise à 8 milles à l'Est d'Arkona.	17
Vue du phare d'Arkona.	18
Vue prise à 7 milles dans le N. E. de la presqu'île de Jasmund (Rügen).	19
Vue prise à 10 milles au N. E. de la pointe S. E. de Rügen.	20
Greifswalder Oie à 6 milles.	21
Vue de Rudden, devant le chenal Ost-Tief.	22
Alignement pour doubler Gahlkower Hakens.	23
Alignement pour prendre le chenal Est de Lauterbach.	24
Vue de la balise Streckel-Berg au S. 22° O. à 8 milles.	25
Swinemünde vu à 2 milles de la jetée.	26
Vue prise devant la sortie du Canal O. de la baie de Stettin.	27
Église de Stolpe.	28
Vue prise au débouché de la Péenée dans le canal Ouest.	29
Église d'Altwarp.	30
Église de Jasenitz.	31

	Nos des vues.
Vue prise devant Uckermünde.	32
Église de Neuwarp.	33
Vue prise auprès du bateau-feu Kricks.	34
Église du Grand Stepenitz.	35
Vue de Wollin près du bateau-feu Kricks.	36
Entrée du chenal de Paulsdorf.	37
Église de Pölitz.	38
Alignement pour l'entrée de l'Oder.	39
Église de Kopitz.	40
Vue prise à 5 milles au N. de Swinhöft.	41
Vue prise dans l'entrée de la Dievenow	42
Vue prise à 5 milles au Nord du feu de Gross Horst.	43
Vue de Colbergemünde, prise de la rade	44
Vue prise devant Rügenwaldermünde.	45
Vue prise au large du phare de Jershöft.	46
Vue prise devant Stolpmünde.	47
Vue prise à 7 milles au N. N. O. du phare de Scholpin.	48
Vue prise au mouillage devant Leba.	49

	N ^{os} des vues.
Vue prise à 10 milles au N. O. du phare de Rixhöft.	50
Vue prise à 6 milles à l'Est du Phare de Rixhöft.	51
Vue prise à 2 milles au N. N. E. du phare de Hela.	52
Vue prise sur le banc de Roche d'Oblusz	53
Vue prise à 6 milles au N. E. de Neufahrwasser.	54
Vue des dunes auprès de Steegen à 6 milles au S. 2 ^o E.	55
Vue de la frische Nehrung.	56
Vue des hauteurs d'Elbing à 17 milles.	57
Vue prise à 9 milles dans l'O. S. O. de Pillau.	58
Vue prise au mouillage devant l'entrée de Pillau.	59
Alignement pour doubler Peyser Haken.	60
Vue prise à 4 milles dans le S. 75 ^o O. du château d'Holstein.	61
Église de Neu Rossgarten (Königsberg).	62

	N ^{os} des vues
Château de Königsberg.	63
Église d'Haberberg (Königsberg).	64
Église de Bladiau, par Linden Berg.	65
Vue prise auprès de Peyser Haken à 10 milles du château d'Holstein.	66
Le phare de Pillau par Schwalben Berg.	67
Vue prise à 8 milles dans l'Ouest de Brüster Ort.	68
Vue prise à 4 milles dans le Nord de Brüster Ort.	69
Vue du phare de Nidden.	70
Vue prise à 6 milles 7, au N. 85 ^o O. du signal de Rossitten.	71
Vue prise à 7 milles au large de Schwarz Ort	72
Alignement pour entrer dans le port de Memel.	73
Vues prises à 3 milles de la côte devant la frontière Russe.	74
	75

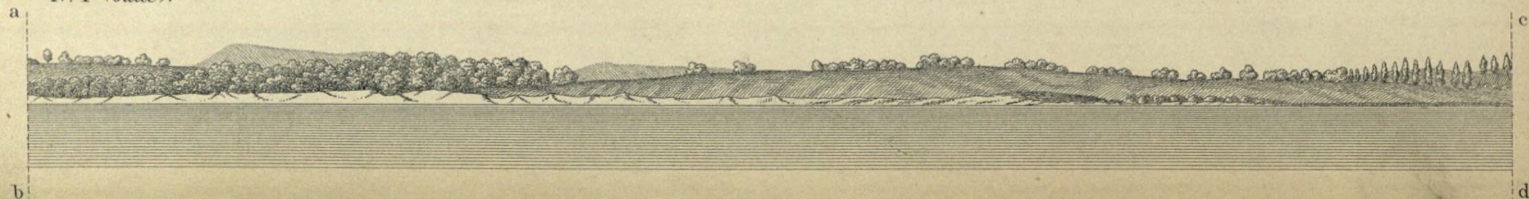
CÔTE DE PRUSSE

Vue prise devant Grömütz à 2 milles au N.O. de Walkyrien Grund

N° 1.



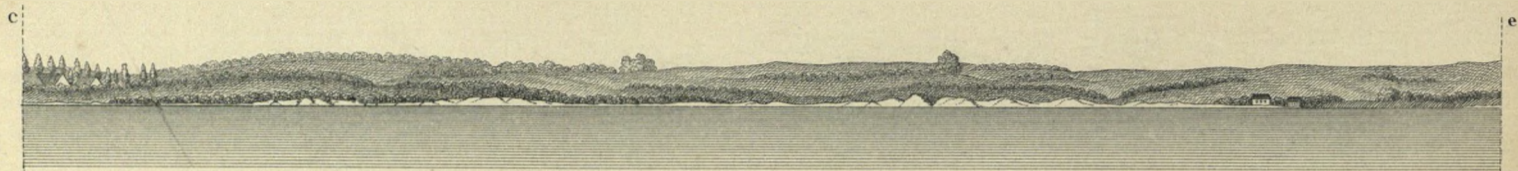
N° 1 (suite).




COTE DE PRUSSE

Vue prise devant Grömitz à 2 milles au N.O. de Walkyrien Grund (suite).

N°1 (suite).



N°1 (fin).




Egl. de Grömitz
N. 56° 30' 0.

COTE DE PRUSSE

N° 2.

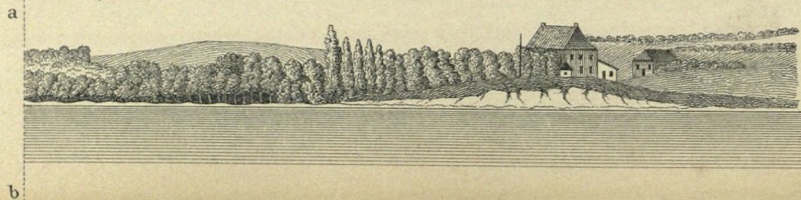
1^{ere} Vue prise au mouillage devant Neustadt.



Douane

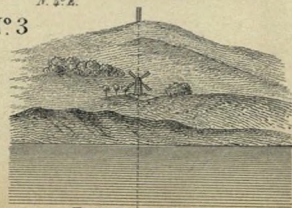
Eglise de Neustadt par le milieu de l'ouverture du Port
N. 42° E.

N° 2 (fin).



N° 3

Vue prise
sur Stein Riff

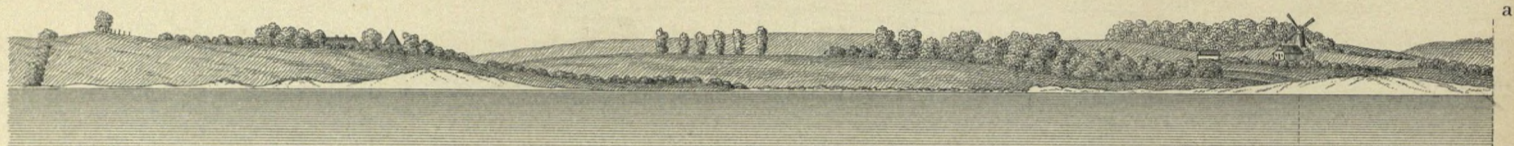


Tour Gönitzberg
par le Mⁱⁿ de Pohnsdorf
N. 42° 0.

COTE DE PRUSSE

2^{eme} Vue prise au mouillage devant Neustadt

N^o 4.



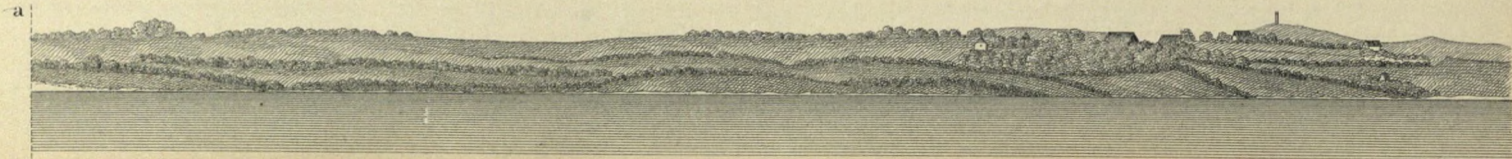
Pavillon

N^o 4 (fin).

Mⁱⁿ de Pohnsdorf

N. 79° 30' 0.

au dessus de la tombée O. d'une falaise jaunâtre



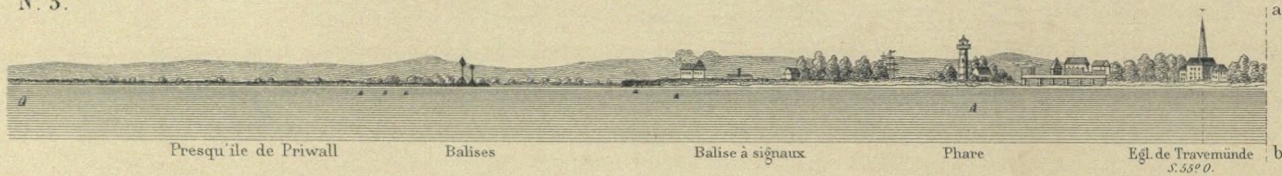
b

Gornitzberg

CÔTE DE PRUSSE

Vue prise au mouillage devant Travemünde.

N° 5.




N° 5 (fin).



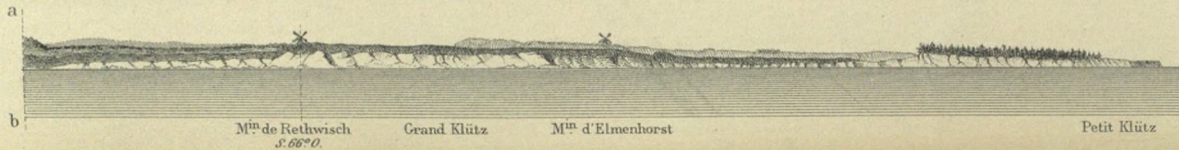
CÔTE DE PRUSSE

1^{ère} Vue prise devant l'Offen Tief — Entrée Ouest de Wismar.

N° 6.




N° 6 (fin).



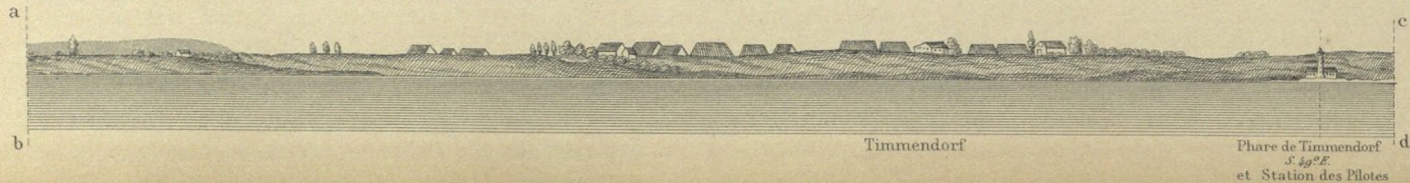
CÔTE DE PRUSSE

2^{eme} Vue prise devant l'Offen Tief — Entree Ouest de Wismar.

N^o 7.



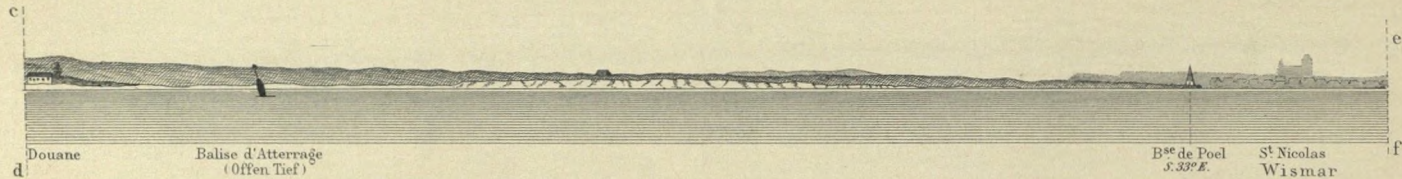
N^o 7 (suite).




COTE DE PRUSSE.

2^{ème} Vue prise devant l'Offen Tief — Entrée Ouest de Wismar (suite)

N^o 7 (suite).



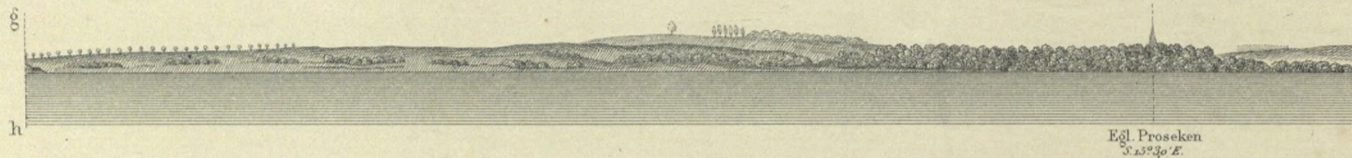
N^o 7 (suite).



CÔTE DE PRUSSE

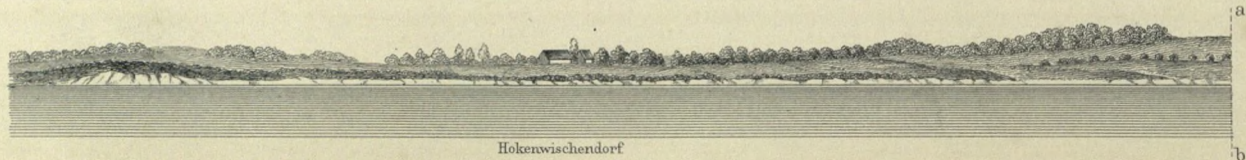
2^{eme} Vue prise devant l'Offen Tief — Entrée Ouest de Wismar (*suite et fin*).

N° 7 (*fin*).



Vue prise dans le chenal à l'Est du banc Schwein Kötel — Entrée de Wismar.

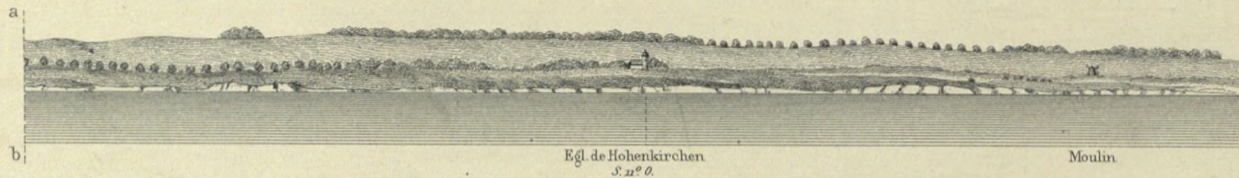
N° 8.



CÔTE DE PRUSSE

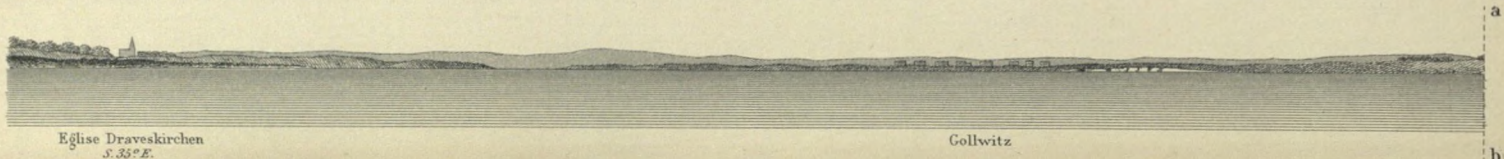
N° 8 (fin).

Vue prise dans le chenal à l'Est du banc Schwein Kötel — Entrée de Wismar (suite et fin).



N° 9.

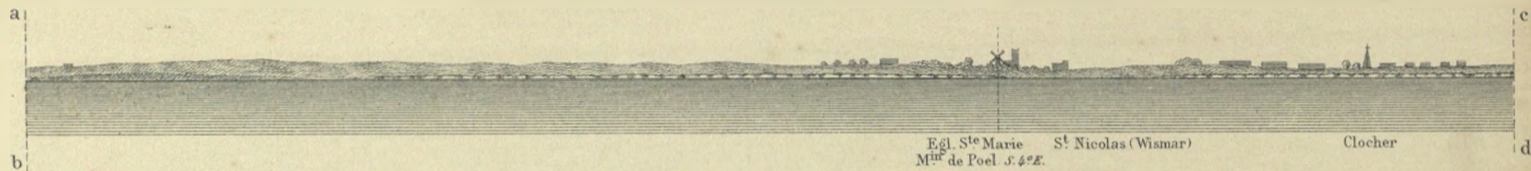
Vue prise devant Grosse Tief — Entrée Est de Wismar



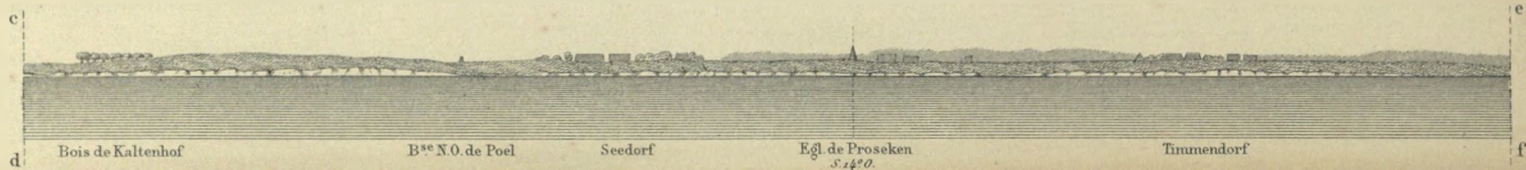
CÔTE DE PRUSSE

Vue prise devant Grosse Tief — Entrée Est de Wismar (suite).

N° 9 (suite).




N° 9 (suite).



CÔTE DE PRUSSE


N° 9 (fin).

Vue prise devant Grosse Tief — Entrée Est de Wismar (suite et fin).



N° 10.

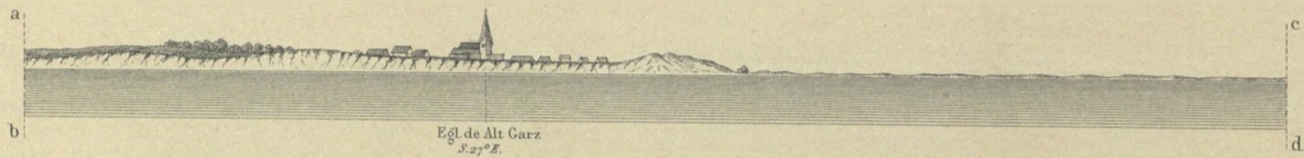
Vue prise à 2 milles $\frac{1}{2}$ au NN.O. de Alt Garz.




COTE DE PRUSSE

Vue prise à 2 milles $\frac{1}{2}$ au N.N.O. de Alt Garz (suite).

N° 10 (suite).



N° 10 (fin).



CÔTE DE PRUSSE

Vue prise devant l'entrée du port de Warnemunde.

N° II.



Balise Ouest
les Mûles

Cl^{er} de S^t Pierre
à Rostock

B^{re} Ff.

Hôtel
Pavillon

Hôtel Lalmstein

Egl. Nouvelle
Warnemunde
S. 15° E.

N° II (fin).



Bains pour dames

Bains
pour hommes

Station de
sauvetage

N° 12. Vue de Rostock prise à 4^h 15 au N. de l'entrée de Warnemunde



Egl. de S^t Pierre

Egl. de S^t Nicolas

Steinhor

(Porte de pierre)

Egl. S^{te} Marie

S. 9° 30' E.

Egl. S^t Jacques


Kroplinerthor

(Porte de Kreplin)


CÔTE DE PRUSSE

Vue prise à 2 milles au N. du feu de Darsser Ort.

N° 13.



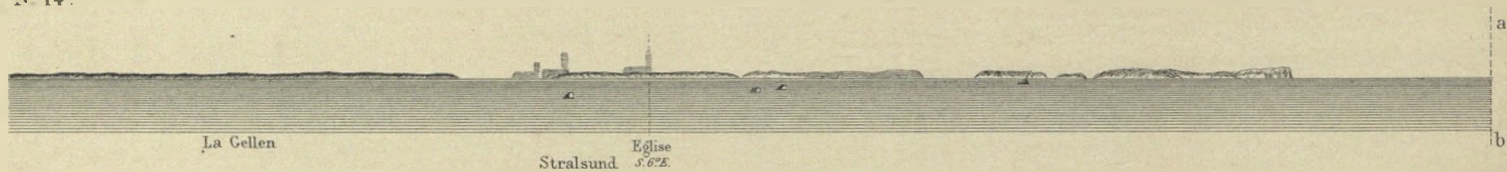
N° 13 (fin)




CÔTE DE PRUSSE

Vue prise à la bouée d'atterrissage du chenal de Barhöft.

N° 14.



N° 14 (fin).



COTE DE PRUSSE

Vue prise à 3 milles $\frac{1}{2}$ au N.N.O. du Phare d'Arkona.

N° 16.



N° 16 (fin).




COTE DE PRUSSE

N° 17.

Vue prise à 8 milles à l'Est d'Arkona.



N° 18.




CÔTE DE PRUSSE

N° 19.

Vue prise à 7 milles dans le N.E. de la presqu'île de Jasmund (Rügen).



N° 19 (fin).



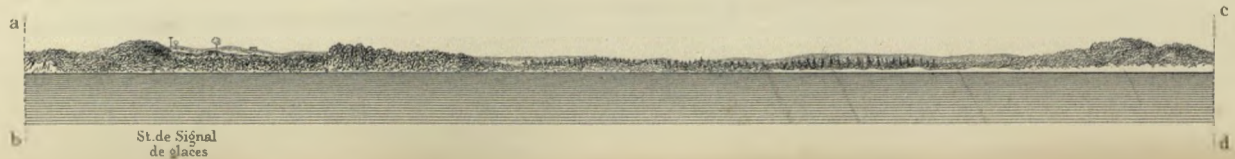
CÔTE DE PRUSSE

N° 20

Vue prise à 10 milles au N.E. de la pointe S.E. de Rügen



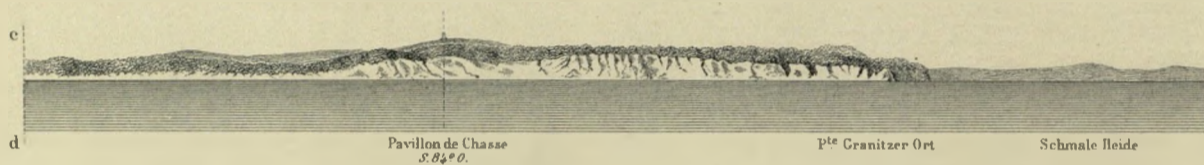
N° 20 (suite).



COTE DE PRUSSE

N° 20 (fin)

Vue prise à 10 milles au NE. de la pointe S.E. de Rügen (suite et fin).



N° 21.

Vue de Greifswalder Oie à 6 milles.



CÔTE DE PRUSSE

N° 22.

Vue du Rudden, de la Tonne rouge, devant le chenal Ost-Tief.



Rudden

N° 23.

Alignement pour doubler Gahlkower Hakens.

(*Les Tours de Greifswald au Nord de la Grange de Ladebow*)



Grange de Ladebow Tours de Greifswald

CÔTE DE PRUSSE

Alignement pour prendre le chenal Est de Lauterbach,
(Buisson de la Teschen-Berg par un grand arbre de Neu Reddewitz).

N° 24.



N° 25.

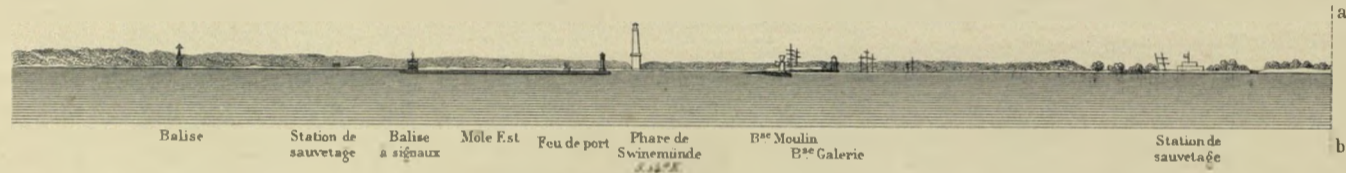
Vue de la Balise Streckel-Berg au S. 22° O. à 7 milles 7




CÔTE DE PRUSSE

Vue prise devant Swinemünde à 2 milles de la jetée

N° 26.




N° 26 (fin)



CÔTE DE PRUSSE

Vue prise devant la sortie du canal Ouest de la baie de Stettin.

N° 27.



N° 28.



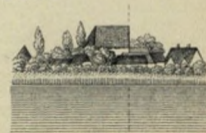
Eglise Stolpe
N. 28. 8.

N° 29.

Vue prise au débouché de la Pénée dans le canal Ouest.



N° 30



Egl. Altwarpe
S. 4. 30. 0. a. 0. 8

COTE DE PRUSSE (Baie de Stettin)

N° 31.



Eglise de Jasenitz
S. 67° 45' 0. à 1^m 7

N° 33



Eglise de Neuwarp
S. 0° 50' 0. à 1^m 8

N° 32.

Vue prise devant Uckernünde.



Hotel de Ville Eglise

Canal Feu r^e et bl.
S. 60° 0.

Kamig

N° 34.

Vue prise auprès du bateau feu Kricks a 0^m 3.



Tourelle Balises Egl. de
Lebbin
N. 22° 30' 0

B^{se} Balises
Bateau feu

B^{se} Signal Trigonometrique
de Stengow


N° 35.



Egl. du Grand Stepenitz
S. 67° 45' E à 1 mille

COTE DE PRUSSE (Baie de Stettin)

N° 36. Vue de Wollin près du bateau feu Kricks



Mⁱⁿ Eglise Eglise M^{na}

Entrée du chenal de Paulsdorf

N° 37.



Mⁱⁿ de Paulsdorf N. 84° 22 E.
Balise

N° 38.



Eglise de Pölitz
S. 34° 0. à 1° 5


N° 39.

Alignement pour l'entrée de l'Oder.



Balises de la P^{te} Strews Bat. feu de Schwantewitz Ziegenort Eglise S. 33° 37' 0. Balise

N° 40.



Eglise de Köpitz
N. 79° E. α

CÔTE DE PRUSSE

Vue prise à 5 milles au N. de Swinhöft.

N° 41.



Balise de Kiesberg
S. 33° 60' E.

N° 41 (suite).



M^{on} Jordans

Swinöft

CÔTE DE PRUSSE

N° 41 (fin).

Vue prise à 5 milles au N de Swinhöft (suite et fin).



Phare de Swinmünde
S. 42° E.

N° 42.

Vue prise devant l'entrée de la Dievenow (Chenal Est de la baie de Stettin).



Egl. de Fritzow
S. 44° E.

Berg Dievenow

Cathédrale de Cammin
S. 23° 30' E.

COTE DE PRUSSE

N° 42 (suite).

Vue prise devant l'entrée de la Dievenow (suite).



Bünnewitz

N° 42 (fin).




Eglise de Kolzow
S. 17° 40' O.

Balise de Kiesberg
S. 44° 30' O.


CÔTE DE PRUSSE

Vue prise à 5 milles au Nord du feu de Gross Horst.

N° 43.



N° 43 (suite).



CÔTE DE PRUSSE

Vue prise à 5 milles au Nord du feu de Cross Horst (*suite et fin*).

N° 43 (*fin*)




Phare de Cross Horst
S. 0° 30' 0.

Château de Dreson

Eglise de Hoff
S. 21° 30' 0.

N° 44.

Vue de Colbergemünde prise de la rade.



Bains

Bains

B^{re} du môle Est

B^{re} a signaux
Egl. S^{te} Marie à Colberg

B^{re} du môle O. Mat
de signaux

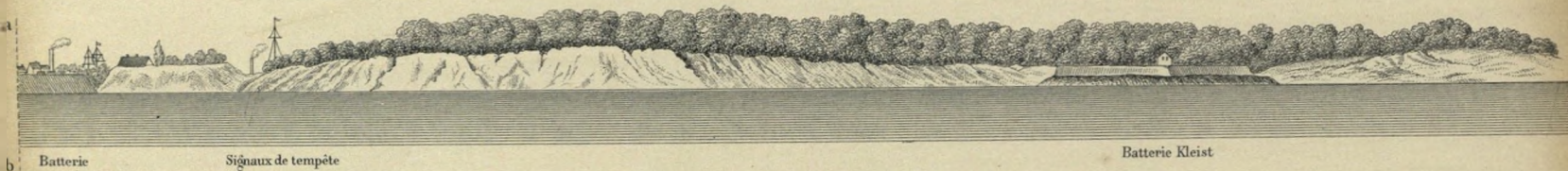
Feu de port

Batterie
(Heyden Schanze)

CÔTE DE PRUSSE

Colbergemünde prise de la rade *(suite et fin)*.

N° 44 *(fin)*.




Batterie

Signaux de tempête

Batterie Kleist

Vue prise devant Rügenwaldermünde.

N° 45.



Eglise de Zitzow
S. 85° E.

CÔTE DE PRUSSE

Vue prise devant Rügenwaldermünde (suite)

N° 45 (suite)



b Môle Est Mât de signaux Môle Ouest d
Rügenwaldermünde

N° 45 (fin)




Egl. St Nicolas

Egl. St^e Marie
S. 34° E. à 3 milles

CÔTE DE PRUSSE

Vue prise au large du phare de Jershöft.

N° 46.




N° 46 (suite).



CÔTE DE PRUSSE


Vue prise au large du phare de Jershöft (suite et fin).

N° 46 (fin).



N° 47.

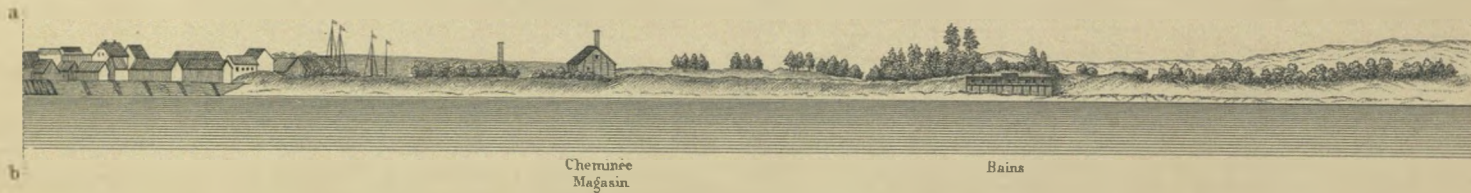
Vue prise devant Stolpmünde.



COTE DE PRUSSE


N° 47 (fin).

Vue prise devant Stolpmunde (suite et fin).



N° 48.


Vue prise à 7 milles au N.N.O. du phare de Scholpin.



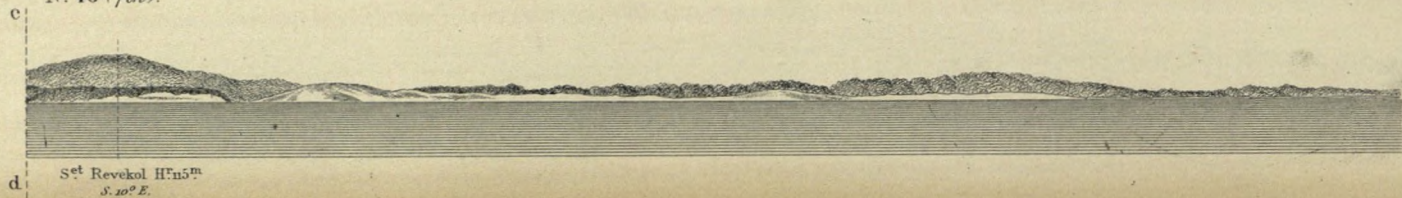
CÔTE DE PRUSSE

N° 48 (suite).

Vue prise à 7 milles au N.N.O. du phare de Scholpin (suite et fin).



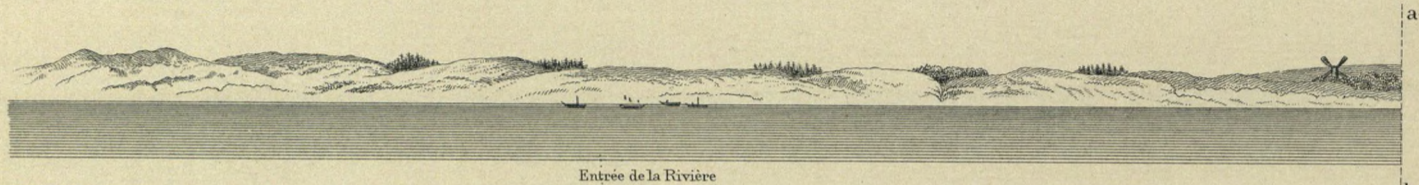
N° 48 (fin).



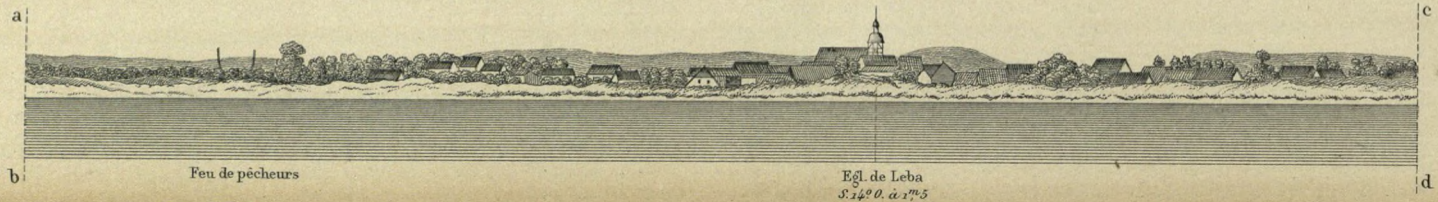
CÔTE DE PRUSSE

N° 49.

Vue prise au mouillage devant Leba.




N° 49 (suite).



CÔTE DE PRUSSE

N° 49 *(fin)*.

Vue prise au mouillage devant Leba *(suite et fin)*.



N° 50.

Vue prise à 10 milles au N.O. du phare de Rixhöft.

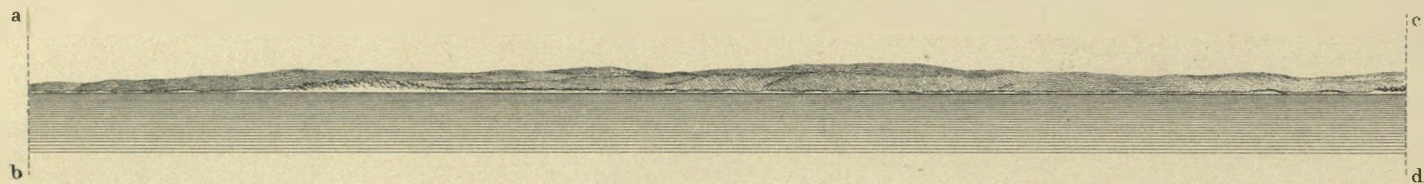


Phare de Rixhöft
S. 40224 10^m3

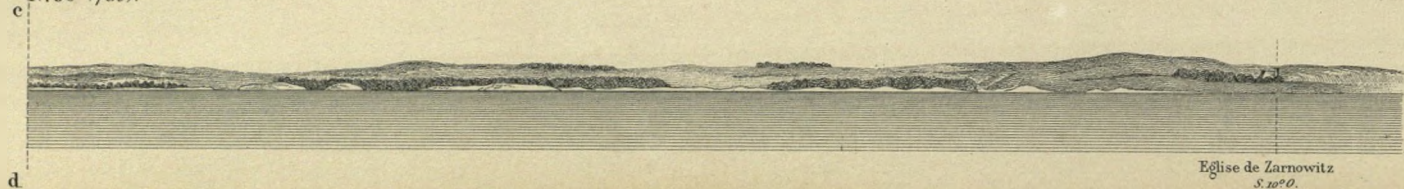
COTE DE PRUSSE

N° 50 (suite).

Vue prise à 10 milles au N.O. du Phare de Rixhöft (suite).



N° 50 (fin).



Eglise de Zarnowitz
S. 10° O.

COTE DE PRUSSE

N° 51.

Vue prise à 6 milles à l'Est du phare de Rixhöft.



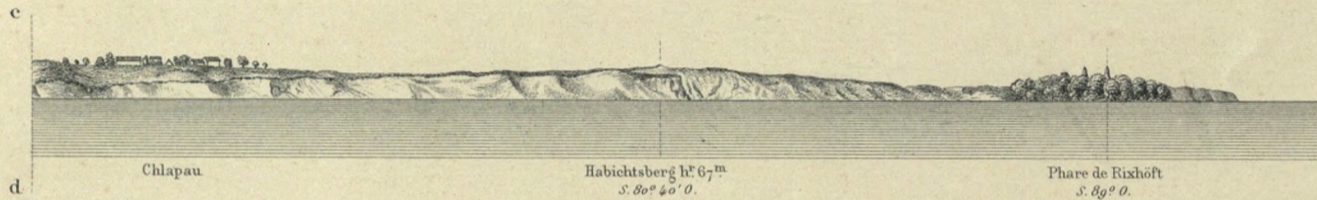
N° 51 (suite).



CÔTE DE PRUSSE


N° 51 (fin).

Vue prise à 6 milles à l'Est du phare de Rixhöft (suite et fin).



N° 52.

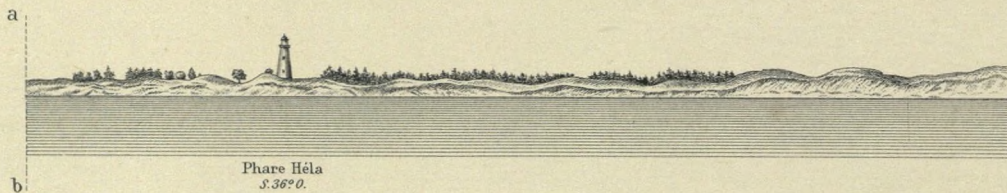
Vue prise à 2 milles au N.N.E. du phare de Hela.



COTE DE PRUSSE

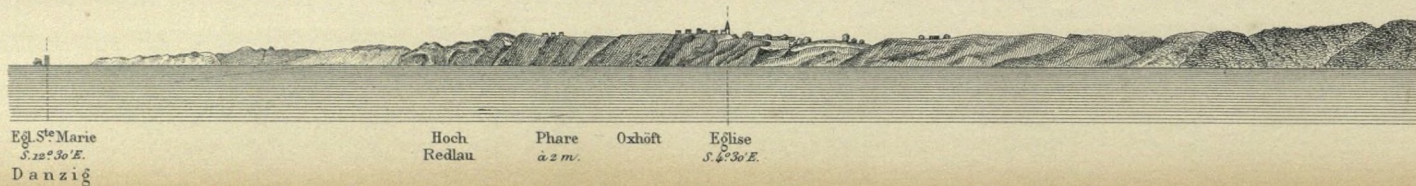
N° 52 (fin).

Vue prise à 2 milles au NNE. du phare de Héla (suite et fin).



N° 53.


Vue prise sur le banc de roche d'Oblusz.



CÔTE DE PRUSSE

Vue prise à 6 milles au N.E. de Neufahrwasser.

N° 54.




Eglise de Bohnsack
S. 10° E.

Embouchure de la Vistule
auprès de Neufahrwasser

Heubude

N° 54 (fin).

a



Hôtel de Ville
Eglise S^{te} Marie
S. 32° O.
D a n z i s

Egl. de Weichselmünde
S. 37° 30' O.
(Tour de Forteresse)

Westerplatte

Môle Est

Balise phare

b

CÔTE DE PRUSSE.

N° 55

Vue des Dunes auprès de Steegen à 6 milles au S. 2° E.



N° 56.

Vue de la Frische Nehrung auprès de la frontière Prussienne.




Maison frontiere


CÔTE DE PRUSSE

N° 57.

Vue des hauteurs d'Elbing à 17 milles.




N° 57 (fin).



CÔTE DE PRUSSE

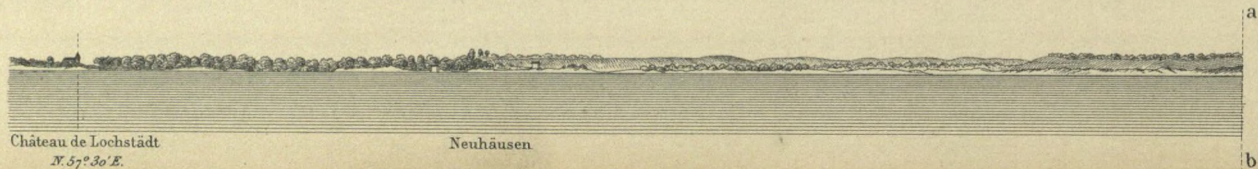
N° 58.

Vue prise à 9 milles dans l'O.S.O. de Pillau.



N° 59.


Vue prise au mouillage devant l'entrée de Pillau.



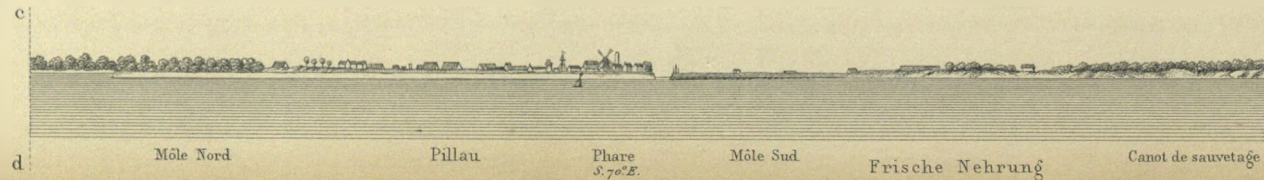
COTE DE PRUSSE

N° 59 (suite).

Vue prise au mouillage devant l'entrée de Pillau (suite).




N° 59 (fin).




CÔTE DE PRUSSE.

Alignement pour doubler Peyser Haken.

N° 60.



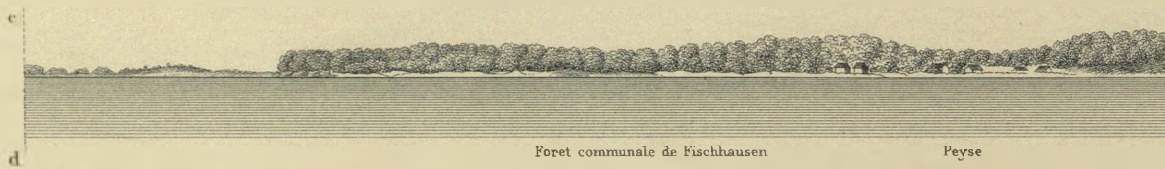
N° 60 (suite).



CÔTE DE PRUSSE

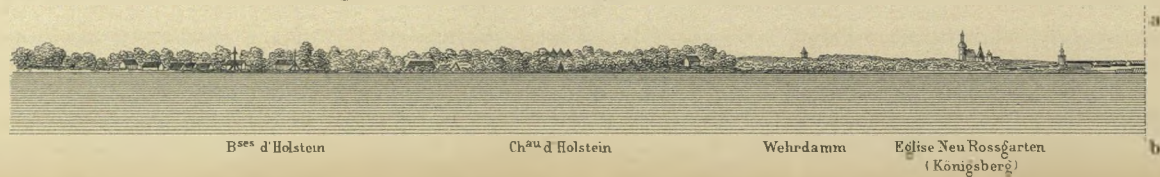
Alignement pour doubler Peyser Haken *(suite et fin)*.

N° 60 *(fin)*.



N° 61.


Vue prise à 4 milles dans le S. 75° O. du château d'Holstein.



CÔTE DE PRUSSE

N^o 61 (suite).

Vue prise à 4 milles dans le S. 75° 0. du château d'Holstein (suite)



N^o 61 (fin).




CÔTE DE PRUSSE

N° 62.



Eglise Neu Rossgarten

N° 63.



Château

K ö n i g s b e r g

Eglise de Bladiau par Linden Berg.

N° 64.



Eglise Haberberg

N° 65.



Egl. de Bladiau

Linden Berg

CÔTE DE PRUSSE

N° 66.

Vue prise auprès de Peyser Haken et à 10 milles du château d'Holstein.



Les arbres de Margen

Holstein
Égl. de Neurofsgarten
(Königsberg)

Chât. d'Holstein
Tonne de
Brandenbourg

Égl. Haberberg
(Königsberg)

Brasserie Schönbusch

N° 67.

Le Phare de Pillau par Schwalben Berg



Phare de Pillau

Schwalben Berg

Kamstigal


Amer

Mⁱⁿ de Pillau


CÔTE DE PRUSSE

N° 68.

Vue prise à 8 milles dans l'Ouest de Brüster Ort.




N° 68 (fin).



CÔTE DE PRUSSE

N° 69.

Vue prise à $\frac{1}{4}$ milles dans le Nord de Brüster Ort.



N° 69 (suite).



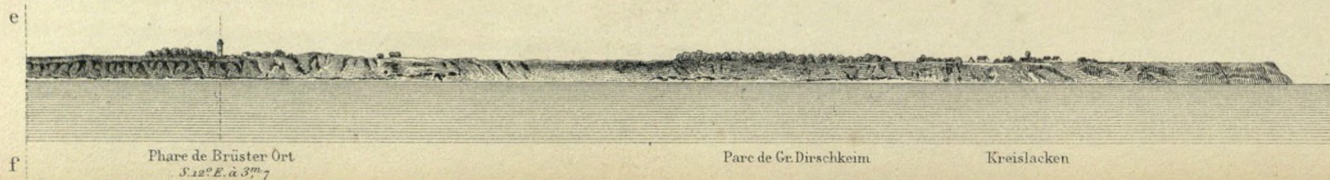
COTE DE PRUSSE

Vue prise à 4 milles dans le Nord de Brüster Ort (suite).

N° 65 (suite).




N° 69 (fin).



CÔTE DE PRUSSE

N° 70.

Vue du Phare de Nidden.



Phare de Nidden
S. 26° 0' à 6 milles

N° 71.

Vue prise à 6 milles 7 au N. 85° 0' du Signal de Rossitten.




S^{al} Rossitten
N. 85° 0' à 6 milles 7

CÔTE DE PRUSSE


N° 72.

Vue prise à 7 milles au large de Schwarz Ort.



N° 73.

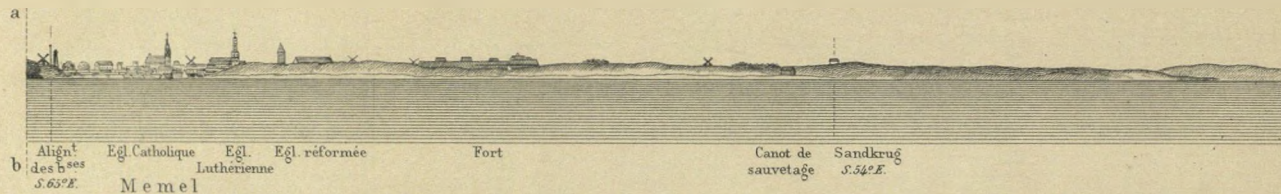
Alignement pour entrer dans le port de Memel.



CÔTE DE PRUSSE

N° 73 (fin).

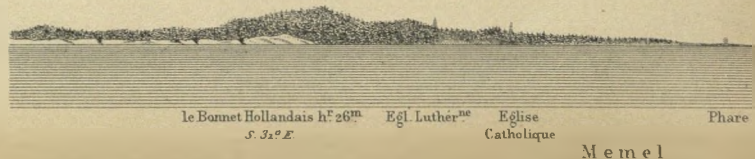
Alignement pour entrer dans le port de Memel (suite et fin).



N° 74. Vue prise à 3 milles de la côte devant la frontière Russe.



N° 75. Vue prise à 3 milles de la côte devant la frontière Russe.



101-



BIBLIOTEKA

Wojsk. Inst. Geogr.

